

ТЕХНИЧЕСКИЙ ПЛАН

Здания (многоквартирного дома)

(вид объекта недвижимости, в отношении которого подготовлен технический план, в родительном падеже)

Дата подготовки технического плана: «06» марта 2023 г.

(число, месяц, год)

Общие сведения о кадастровых работах

1. Технический план подготовлен в результате выполнения кадастровых работ в связи с:

созданием здания, расположенного по адресу: Российская Федерация, Московская область, городской округ Ленинский, город Видное, территория ЖК Видный город, улица имени народной артистки СССР Галины Вишневской, д. 8, корп. 2 и 140 помещений в нем, в том числе 92 квартиры, 2 нежилых помещений, 30 кладовых и 16 помещений (общее имущество в многоквартирном доме)

2. Сведения о заказчике кадастровых работ:

В отношении физического лица:

фамилия, имя, отчество (последнее - при наличии) физического лица: -

страховой номер индивидуального лицевого счета в системе обязательного пенсионного страхования Российской Федерации (СНИЛС): -

наименование и реквизиты документа, удостоверяющего личность: -

адрес постоянного места жительства или преимущественного пребывания: -

В отношении юридического лица, органа государственной власти, органа местного самоуправления:

полное или сокращенное (в случае, если имеется) наименование: Публично-правовая компания "Фонд развития территорий"

основной государственный регистрационный номер: 5177746100032

идентификационный номер налогоплательщика: 7704446429

В отношении иностранного юридического лица:

полное наименование: -

страна регистрации (инкорпорации): -

3. Сведения о кадастровом инженере:

Фамилия, имя, отчество (последнее - при наличии): Марцинкус Владимир Антанас

Основной государственный регистрационный номер кадастрового инженера - индивидуального предпринимателя (ОГРНИП): -

Страховой номер индивидуального лицевого счета: 127-803-845 70

Уникальный реестровый номер в реестре саморегулируемых организаций кадастровых инженеров и дата внесения сведений о физическом лице в такой реестр: 1508, «23» мая 2016 г.

Полное или сокращенное (в случае, если имеется) наименование саморегулируемой организации кадастровых инженеров, членом которой является кадастровый инженер:

Ассоциация саморегулируемая организация "Объединение профессионалов кадастровой деятельности"

Контактный телефон: +74952150616

Почтовый адрес и адрес электронной почты (при наличии), по которым осуществляется связь с кадастровым инженером:

Одинцовский район, поселок ВНИИССОК, Березовая улица, 4, 135

mccland08@gmail.com

Полное или (в случае, если имеется) сокращенное наименование юридического лица, если кадастровый инженер является работником юридического лица, адрес юридического лица: Публичное акционерное общество "Межрегиональное бюро кадастровых работ" (ПАО "МБКР"), 125315, г.Москва, ул.Лизы Чайкиной, 1, корп.2, офис Публичного акционерного общества "Межрегиональное бюро кадастровых работ" ("ПАО "МБКР")

Наименование, номер и дата документа, на основании которого выполняются кадастровые работы:

№ ФЗП-17/2207-21, «21» июля 2021 г.

Исходные данные

Перечень документов, использованных при подготовке технического плана:

№ п/п	Вид	Дата	Номер	Наименование	Иные сведения
1	2	3	4	5	6
1	ПРОЧИЕ	01.01.2019	ВГ-Пр-01-12.1-АР	Проектная документация выдан: ООО "Триадика"	-
2	ПРОЧИЕ	16.03.2021	805	Постановление о присвоении адреса выдан: Администрация Ленинского городского округа Московской области	Наименование файла: 805от160321001.pdf
3	ПРОЧИЕ	30.05.2022	99/2022/470101921	Выписка из Единого государственного реестра недвижимости об объекте недвижимости выдан: ФГИС ЕГРН	-
4	ПРОЧИЕ	08.12.2023	RU50-50-9793-2017	Разрешение на строительство выдан: Министерство строительного комплекса Московской области	Наименование файла: РнС_ВГ12_31.07.21 (А).pdf
5	ПРОЧИЕ	20.02.2023	FV-230220-911895	Выписка из государственного адресного реестра об адресе объекта адресации выдан: МЕЖРАЙОННАЯ ИНСПЕКЦИЯ ФЕДЕРАЛЬНОЙ НАЛОГОВОЙ СЛУЖБЫ № 14 ПО МОСКОВСКОЙ ОБЛАСТИ	Наименование файла: ГАР.pdf
6	ПРОЧИЕ	21.09.2021	111/14425	Выписка координат из каталога геодезических пунктов в МСК-50 выдан: ФГБУ "Центр геодезии, картографии и ИПД"	-

Сведения о пунктах геодезической сети и средствах измерений

1. Сведения о пунктах геодезической сети:

№ п/п	Вид геодезической сети	Название пункта геодезической сети и тип знака	Система координат пункта геодезической сети	Координаты пункта, м		Дата обследования «30» мая 2022 г.		
				X	Y	Сведения о состоянии		
						наружного знака пункта	центра пункта	марки центра пункта
1	2	3	4	5	6	7	8	9
1	2	Шарапово, сигн.	МСК-50, зона 2	458444.77	2141127.77	Сохранился	Сохранился	Сохранился
2	3	Петровское, сигн.	МСК-50, зона 2	478137.61	2150268.18	Сохранился	Сохранился	Сохранился

Сведения о пунктах геодезической сети и средствах измерений

1. Сведения о пунктах геодезической сети:

№ п/п	Вид геодезической сети	Название пункта геодезической сети и тип знака	Система координат пункта геодезической сети	Координаты пункта, м		Дата обследования «30» мая 2022 г.		
				X	Y	Сведения о состоянии		
						наружного знака пункта	центра пункта	марки центра пункта
1	2	3	4	5	6	7	8	9
3	2	Ламаново, сигн.	МСК-50, зона 2	481542.37	2155785.67	Сохранился	Сохранился	Сохранился

2. Сведения об использованных средствах измерений

№ п/п	Наименование и обозначение типа средства измерений - прибора (инструмента, аппаратуры)	Заводской или серийный номер средства измерений	Реквизиты свидетельства о поверке прибора (инструмента, аппаратуры) (при наличии) и (или) срок действия поверки
1	2	3	4
1	Аппаратура геодезическая спутниковая EFT M4 GNSS	Заводской (серийный) номер прибора отсутствует	№ С-АЦМ/16-03-2022/141723713 от 16.03.2022 г.
2	Дальномер лазерный Leica Disto D2	Заводской (серийный) номер прибора отсутствует	С-АЦМ/04-08-2022/177605062 до 03.08.2023

Описание местоположения объекта недвижимости

1. Описание местоположения здания, сооружения, объекта незавершенного строительства в границах земельного участка

1.1. Сведения о характерных точках контура объекта недвижимости

Система координат: МСК-50, зона 2

Зона № 2

Номер контура	Тип контура	Номера характерных точек контура	Метод определения координат	Координаты, м		R, м	Формулы, примененные для расчета средней квадратической погрешности определения координат характерных точек контура (Mt), м	Средняя квадратическая погрешность определения координат характерных точек контура (Mt), м	Глубина, высота расположения точки, м	
				X	Y				H 1	H 2
1	2	3	4	5	6	7	8	9	10	11
	(1)									
1/10	Подземный	1	Метод спутниковых геодезических измерений (определений)	444525.16	2197254.99	-	$Mt = \sqrt{(m_n^2 + m_n^2 + m_n^2) = \sqrt{(m[0.06]^2 + m[0.05]^2 + m[0.03]^2)} = 0.08}$	0.10	-	-
1/10	Подземный	2	Метод спутниковых геодезических измерений (определений)	444526.25	2197256.29	-	$Mt = \sqrt{(m_n^2 + m_n^2 + m_n^2) = \sqrt{(m[0.06]^2 + m[0.05]^2 + m[0.03]^2)} = 0.08}$	0.10	-	-
1/10	Подземный	3	Метод спутниковых геодезических измерений (определений)	444527.31	2197255.40	-	$Mt = \sqrt{(m_n^2 + m_n^2 + m_n^2) = \sqrt{(m[0.06]^2 + m[0.05]^2 + m[0.03]^2)} = 0.08}$	0.10	-	-
1/10	Подземный	4	Метод спутниковых геодезических измерений (определений)	444534.61	2197264.05	-	$Mt = \sqrt{(m_n^2 + m_n^2 + m_n^2) = \sqrt{(m[0.06]^2 + m[0.05]^2 + m[0.03]^2)} = 0.08}$	0.10	-	-
1/10	Подземный	5	Метод спутниковых геодезических измерений (определений)	444529.56	2197268.31	-	$Mt = \sqrt{(m_n^2 + m_n^2 + m_n^2) = \sqrt{(m[0.06]^2 + m[0.05]^2 + m[0.03]^2)} = 0.08}$	0.10	-	-

Описание местоположения объекта недвижимости

1. Описание местоположения здания, сооружения, объекта незавершенного строительства в границах земельного участка

1.1. Сведения о характерных точках контура объекта недвижимости

Система координат: МСК-50, зона 2

Зона № 2

Номер контура	Тип контура	Номера характерных точек контура	Метод определения координат	Координаты, м		R, м	Формулы, примененные для расчета средней квадратической погрешности определения координат характерных точек контура (Mt), м	Средняя квадратическая погрешность определения координат характерных точек контура (Mt), м	Глубина, высота расположения точки, м	
				X	Y				H 1	H 2
1	2	3	4	5	6	7	8	9	10	11
1/10	Подземный	6	Метод спутниковых геодезических измерений (определений)	444530.31	2197269.20	-	$Mt = \sqrt{(m_n^2 + m_n^2 + m_n^2) = \sqrt{(m[0.06]^2 + m[0.05]^2 + m[0.03]^2)} = 0.08$	0.10	-	-
1/10	Подземный	7	Метод спутниковых геодезических измерений (определений)	444530.50	2197269.04	-	$Mt = \sqrt{(m_n^2 + m_n^2 + m_n^2) = \sqrt{(m[0.06]^2 + m[0.05]^2 + m[0.03]^2)} = 0.08$	0.10	-	-
1/10	Подземный	8	Метод спутниковых геодезических измерений (определений)	444530.66	2197269.23	-	$Mt = \sqrt{(m_n^2 + m_n^2 + m_n^2) = \sqrt{(m[0.06]^2 + m[0.05]^2 + m[0.03]^2)} = 0.08$	0.10	-	-
1/10	Подземный	9	Метод спутниковых геодезических измерений (определений)	444528.19	2197271.32	-	$Mt = \sqrt{(m_n^2 + m_n^2 + m_n^2) = \sqrt{(m[0.06]^2 + m[0.05]^2 + m[0.03]^2)} = 0.08$	0.10	-	-
1/10	Подземный	10	Метод спутниковых геодезических измерений (определений)	444527.82	2197270.89	-	$Mt = \sqrt{(m_n^2 + m_n^2 + m_n^2) = \sqrt{(m[0.06]^2 + m[0.05]^2 + m[0.03]^2)} = 0.08$	0.10	-	-
1/10	Подземный	11	Метод спутниковых геодезических измерений (определений)	444523.66	2197274.39	-	$Mt = \sqrt{(m_n^2 + m_n^2 + m_n^2) = \sqrt{(m[0.06]^2 + m[0.05]^2 + m[0.03]^2)} = 0.08$	0.10	-	-

Описание местоположения объекта недвижимости

1. Описание местоположения здания, сооружения, объекта незавершенного строительства в границах земельного участка

1.1. Сведения о характерных точках контура объекта недвижимости

Система координат: МСК-50, зона 2

Зона № 2

Номер контура	Тип контура	Номера характерных точек контура	Метод определения координат	Координаты, м		R, м	Формулы, примененные для расчета средней квадратической погрешности определения координат характерных точек контура (Mt), м	Средняя квадратическая погрешность определения координат характерных точек контура (Mt), м	Глубина, высота расположения точки, м	
				X	Y				H 1	H 2
1	2	3	4	5	6	7	8	9	10	11
1/10	Подземный	12	Метод спутниковых геодезических измерений (определений)	444522.63	2197273.17	-	$Mt = \sqrt{(m_n^2 + m_n^2 + m_n^2) = \sqrt{(m[0.06]^2 + m[0.05]^2 + m[0.03]^2)} = 0.08$	0.10	-	-
1/10	Подземный	13	Метод спутниковых геодезических измерений (определений)	444517.73	2197277.30	-	$Mt = \sqrt{(m_n^2 + m_n^2 + m_n^2) = \sqrt{(m[0.06]^2 + m[0.05]^2 + m[0.03]^2)} = 0.08$	0.10	-	-
1/10	Подземный	14	Метод спутниковых геодезических измерений (определений)	444518.84	2197278.62	-	$Mt = \sqrt{(m_n^2 + m_n^2 + m_n^2) = \sqrt{(m[0.06]^2 + m[0.05]^2 + m[0.03]^2)} = 0.08$	0.10	-	-
1/10	Подземный	15	Метод спутниковых геодезических измерений (определений)	444517.97	2197279.35	-	$Mt = \sqrt{(m_n^2 + m_n^2 + m_n^2) = \sqrt{(m[0.06]^2 + m[0.05]^2 + m[0.03]^2)} = 0.08$	0.10	-	-
1/10	Подземный	16	Метод спутниковых геодезических измерений (определений)	444519.62	2197281.30	-	$Mt = \sqrt{(m_n^2 + m_n^2 + m_n^2) = \sqrt{(m[0.06]^2 + m[0.05]^2 + m[0.03]^2)} = 0.08$	0.10	-	-
1/10	Подземный	17	Метод спутниковых геодезических измерений (определений)	444518.28	2197282.42	-	$Mt = \sqrt{(m_n^2 + m_n^2 + m_n^2) = \sqrt{(m[0.06]^2 + m[0.05]^2 + m[0.03]^2)} = 0.08$	0.10	-	-

Описание местоположения объекта недвижимости

1. Описание местоположения здания, сооружения, объекта незавершенного строительства в границах земельного участка

1.1. Сведения о характерных точках контура объекта недвижимости

Система координат: МСК-50, зона 2

Зона № 2

Номер контура	Тип контура	Номера характерных точек контура	Метод определения координат	Координаты, м		R, м	Формулы, примененные для расчета средней квадратической погрешности определения координат характерных точек контура (Mt), м	Средняя квадратическая погрешность определения координат характерных точек контура (Mt), м	Глубина, высота расположения точки, м	
				X	Y				H 1	H 2
1	2	3	4	5	6	7	8	9	10	11
1/10	Подземный	18	Метод спутниковых геодезических измерений (определений)	444515.53	2197279.16	-	$Mt = \sqrt{(m_n^2 + m_n^2 + m_n^2) = \sqrt{(m[0.06]^2 + m[0.05]^2 + m[0.03]^2)} = 0.08$	0.10	-	-
1/10	Подземный	19	Метод спутниковых геодезических измерений (определений)	444512.11	2197282.04	-	$Mt = \sqrt{(m_n^2 + m_n^2 + m_n^2) = \sqrt{(m[0.06]^2 + m[0.05]^2 + m[0.03]^2)} = 0.08$	0.10	-	-
1/10	Подземный	20	Метод спутниковых геодезических измерений (определений)	444513.60	2197283.80	-	$Mt = \sqrt{(m_n^2 + m_n^2 + m_n^2) = \sqrt{(m[0.06]^2 + m[0.05]^2 + m[0.03]^2)} = 0.08$	0.10	-	-
1/10	Подземный	21	Метод спутниковых геодезических измерений (определений)	444509.46	2197287.29	-	$Mt = \sqrt{(m_n^2 + m_n^2 + m_n^2) = \sqrt{(m[0.06]^2 + m[0.05]^2 + m[0.03]^2)} = 0.08$	0.10	-	-
1/10	Подземный	22	Метод спутниковых геодезических измерений (определений)	444508.10	2197285.67	-	$Mt = \sqrt{(m_n^2 + m_n^2 + m_n^2) = \sqrt{(m[0.06]^2 + m[0.05]^2 + m[0.03]^2)} = 0.08$	0.10	-	-
1/10	Подземный	23	Метод спутниковых геодезических измерений (определений)	444505.48	2197287.87	-	$Mt = \sqrt{(m_n^2 + m_n^2 + m_n^2) = \sqrt{(m[0.06]^2 + m[0.05]^2 + m[0.03]^2)} = 0.08$	0.10	-	-

Описание местоположения объекта недвижимости

1. Описание местоположения здания, сооружения, объекта незавершенного строительства в границах земельного участка

1.1. Сведения о характерных точках контура объекта недвижимости

Система координат: МСК-50, зона 2

Зона № 2

Номер контура	Тип контура	Номера характерных точек контура	Метод определения координат	Координаты, м		R, м	Формулы, примененные для расчета средней квадратической погрешности определения координат характерных точек контура (Mt), м	Средняя квадратическая погрешность определения координат характерных точек контура (Mt), м	Глубина, высота расположения точки, м	
				X	Y				H 1	H 2
1	2	3	4	5	6	7	8	9	10	11
1/10	Подземный	24	Метод спутниковых геодезических измерений (определений)	444506.64	2197289.25	-	$Mt = \sqrt{(m_n^2 + m_n^2 + m_n^2) = \sqrt{(m[0.06]^2 + m[0.05]^2 + m[0.03]^2)} = 0.08$	0.10	-	-
1/10	Подземный	25	Метод спутниковых геодезических измерений (определений)	444505.17	2197290.49	-	$Mt = \sqrt{(m_n^2 + m_n^2 + m_n^2) = \sqrt{(m[0.06]^2 + m[0.05]^2 + m[0.03]^2)} = 0.08$	0.10	-	-
1/10	Подземный	26	Метод спутниковых геодезических измерений (определений)	444505.95	2197291.42	-	$Mt = \sqrt{(m_n^2 + m_n^2 + m_n^2) = \sqrt{(m[0.06]^2 + m[0.05]^2 + m[0.03]^2)} = 0.08$	0.10	-	-
1/10	Подземный	27	Метод спутниковых геодезических измерений (определений)	444503.35	2197293.62	-	$Mt = \sqrt{(m_n^2 + m_n^2 + m_n^2) = \sqrt{(m[0.06]^2 + m[0.05]^2 + m[0.03]^2)} = 0.08$	0.10	-	-
1/10	Подземный	28	Метод спутниковых геодезических измерений (определений)	444502.57	2197292.68	-	$Mt = \sqrt{(m_n^2 + m_n^2 + m_n^2) = \sqrt{(m[0.06]^2 + m[0.05]^2 + m[0.03]^2)} = 0.08$	0.10	-	-
1/10	Подземный	29	Метод спутниковых геодезических измерений (определений)	444501.23	2197293.81	-	$Mt = \sqrt{(m_n^2 + m_n^2 + m_n^2) = \sqrt{(m[0.06]^2 + m[0.05]^2 + m[0.03]^2)} = 0.08$	0.10	-	-

Описание местоположения объекта недвижимости

1. Описание местоположения здания, сооружения, объекта незавершенного строительства в границах земельного участка

1.1. Сведения о характерных точках контура объекта недвижимости

Система координат: МСК-50, зона 2

Зона № 2

Номер контура	Тип контура	Номера характерных точек контура	Метод определения координат	Координаты, м		R, м	Формулы, примененные для расчета средней квадратической погрешности определения координат характерных точек контура (Mt), м	Средняя квадратическая погрешность определения координат характерных точек контура (Mt), м	Глубина, высота расположения точки, м	
				X	Y				H 1	H 2
1	2	3	4	5	6	7	8	9	10	11
1/10	Подземный	30	Метод спутниковых геодезических измерений (определений)	444500.07	2197292.43	-	$Mt = \sqrt{(m_n^2 + m_n^2 + m_n^2) = \sqrt{(m[0.06]^2 + m[0.05]^2 + m[0.03]^2)} = 0.08$	0.10	-	-
1/10	Подземный	31	Метод спутниковых геодезических измерений (определений)	444497.46	2197294.64	-	$Mt = \sqrt{(m_n^2 + m_n^2 + m_n^2) = \sqrt{(m[0.06]^2 + m[0.05]^2 + m[0.03]^2)} = 0.08$	0.10	-	-
1/10	Подземный	32	Метод спутниковых геодезических измерений (определений)	444498.82	2197296.26	-	$Mt = \sqrt{(m_n^2 + m_n^2 + m_n^2) = \sqrt{(m[0.06]^2 + m[0.05]^2 + m[0.03]^2)} = 0.08$	0.10	-	-
1/10	Подземный	33	Метод спутниковых геодезических измерений (определений)	444494.75	2197299.70	-	$Mt = \sqrt{(m_n^2 + m_n^2 + m_n^2) = \sqrt{(m[0.06]^2 + m[0.05]^2 + m[0.03]^2)} = 0.08$	0.10	-	-
1/10	Подземный	34	Метод спутниковых геодезических измерений (определений)	444495.84	2197300.99	-	$Mt = \sqrt{(m_n^2 + m_n^2 + m_n^2) = \sqrt{(m[0.06]^2 + m[0.05]^2 + m[0.03]^2)} = 0.08$	0.10	-	-
1/10	Подземный	35	Метод спутниковых геодезических измерений (определений)	444492.52	2197303.78	-	$Mt = \sqrt{(m_n^2 + m_n^2 + m_n^2) = \sqrt{(m[0.06]^2 + m[0.05]^2 + m[0.03]^2)} = 0.08$	0.10	-	-

Описание местоположения объекта недвижимости

1. Описание местоположения здания, сооружения, объекта незавершенного строительства в границах земельного участка

1.1. Сведения о характерных точках контура объекта недвижимости

Система координат: МСК-50, зона 2

Зона № 2

Номер контура	Тип контура	Номера характерных точек контура	Метод определения координат	Координаты, м		R, м	Формулы, примененные для расчета средней квадратической погрешности определения координат характерных точек контура (Mt), м	Средняя квадратическая погрешность определения координат характерных точек контура (Mt), м	Глубина, высота расположения точки, м	
				X	Y				H 1	H 2
1	2	3	4	5	6	7	8	9	10	11
1/10	Подземный	36	Метод спутниковых геодезических измерений (определений)	444491.35	2197302.39	-	$Mt = \sqrt{(m_n^2 + m_n^2 + m_n^2) = \sqrt{(m[0.06]^2 + m[0.05]^2 + m[0.03]^2)} = 0.08$	0.10	-	-
1/10	Подземный	37	Метод спутниковых геодезических измерений (определений)	444487.44	2197305.69	-	$Mt = \sqrt{(m_n^2 + m_n^2 + m_n^2) = \sqrt{(m[0.06]^2 + m[0.05]^2 + m[0.03]^2)} = 0.08$	0.10	-	-
1/10	Подземный	38	Метод спутниковых геодезических измерений (определений)	444487.02	2197305.19	-	$Mt = \sqrt{(m_n^2 + m_n^2 + m_n^2) = \sqrt{(m[0.06]^2 + m[0.05]^2 + m[0.03]^2)} = 0.08$	0.10	-	-
1/10	Подземный	39	Метод спутниковых геодезических измерений (определений)	444486.08	2197305.97	-	$Mt = \sqrt{(m_n^2 + m_n^2 + m_n^2) = \sqrt{(m[0.06]^2 + m[0.05]^2 + m[0.03]^2)} = 0.08$	0.10	-	-
1/10	Подземный	40	Метод спутниковых геодезических измерений (определений)	444484.60	2197304.22	-	$Mt = \sqrt{(m_n^2 + m_n^2 + m_n^2) = \sqrt{(m[0.06]^2 + m[0.05]^2 + m[0.03]^2)} = 0.08$	0.10	-	-
1/10	Подземный	41	Метод спутниковых геодезических измерений (определений)	444485.53	2197303.43	-	$Mt = \sqrt{(m_n^2 + m_n^2 + m_n^2) = \sqrt{(m[0.06]^2 + m[0.05]^2 + m[0.03]^2)} = 0.08$	0.10	-	-

Описание местоположения объекта недвижимости

1. Описание местоположения здания, сооружения, объекта незавершенного строительства в границах земельного участка

1.1. Сведения о характерных точках контура объекта недвижимости

Система координат: МСК-50, зона 2

Зона № 2

Номер контура	Тип контура	Номера характерных точек контура	Метод определения координат	Координаты, м		R, м	Формулы, примененные для расчета средней квадратической погрешности определения координат характерных точек контура (Mt), м	Средняя квадратическая погрешность определения координат характерных точек контура (Mt), м	Глубина, высота расположения точки, м	
				X	Y				H 1	H 2
1	2	3	4	5	6	7	8	9	10	11
1/10	Подземный	42	Метод спутниковых геодезических измерений (определений)	444485.00	2197302.80	-	$Mt = \sqrt{(m_n^2 + m_n^2 + m_n^2) = \sqrt{(m[0.06]^2 + m[0.05]^2 + m[0.03]^2)} = 0.08$	0.10	-	-
1/10	Подземный	43	Метод спутниковых геодезических измерений (определений)	444483.61	2197303.97	-	$Mt = \sqrt{(m_n^2 + m_n^2 + m_n^2) = \sqrt{(m[0.06]^2 + m[0.05]^2 + m[0.03]^2)} = 0.08$	0.10	-	-
1/10	Подземный	44	Метод спутниковых геодезических измерений (определений)	444480.19	2197299.92	-	$Mt = \sqrt{(m_n^2 + m_n^2 + m_n^2) = \sqrt{(m[0.06]^2 + m[0.05]^2 + m[0.03]^2)} = 0.08$	0.10	-	-
1/10	Подземный	45	Метод спутниковых геодезических измерений (определений)	444481.58	2197298.75	-	$Mt = \sqrt{(m_n^2 + m_n^2 + m_n^2) = \sqrt{(m[0.06]^2 + m[0.05]^2 + m[0.03]^2)} = 0.08$	0.10	-	-
1/10	Подземный	46	Метод спутниковых геодезических измерений (определений)	444481.11	2197298.19	-	$Mt = \sqrt{(m_n^2 + m_n^2 + m_n^2) = \sqrt{(m[0.06]^2 + m[0.05]^2 + m[0.03]^2)} = 0.08$	0.10	-	-
1/10	Подземный	47	Метод спутниковых геодезических измерений (определений)	444483.40	2197296.26	-	$Mt = \sqrt{(m_n^2 + m_n^2 + m_n^2) = \sqrt{(m[0.06]^2 + m[0.05]^2 + m[0.03]^2)} = 0.08$	0.10	-	-

Описание местоположения объекта недвижимости

1. Описание местоположения здания, сооружения, объекта незавершенного строительства в границах земельного участка

1.1. Сведения о характерных точках контура объекта недвижимости

Система координат: МСК-50, зона 2

Зона № 2

Номер контура	Тип контура	Номера характерных точек контура	Метод определения координат	Координаты, м		R, м	Формулы, примененные для расчета средней квадратической погрешности определения координат характерных точек контура (Mt), м	Средняя квадратическая погрешность определения координат характерных точек контура (Mt), м	Глубина, высота расположения точки, м	
				X	Y				H 1	H 2
1	2	3	4	5	6	7	8	9	10	11
1/10	Подземный	48	Метод спутниковых геодезических измерений (определений)	444481.41	2197293.90	-	$Mt = \sqrt{(m_n^2 + m_n^2 + m_n^2) = \sqrt{(m[0.06]^2 + m[0.05]^2 + m[0.03]^2)} = 0.08$	0.10	-	-
1/10	Подземный	49	Метод спутниковых геодезических измерений (определений)	444481.75	2197293.61	-	$Mt = \sqrt{(m_n^2 + m_n^2 + m_n^2) = \sqrt{(m[0.06]^2 + m[0.05]^2 + m[0.03]^2)} = 0.08$	0.10	-	-
1/10	Подземный	50	Метод спутниковых геодезических измерений (определений)	444480.97	2197292.68	-	$Mt = \sqrt{(m_n^2 + m_n^2 + m_n^2) = \sqrt{(m[0.06]^2 + m[0.05]^2 + m[0.03]^2)} = 0.08$	0.10	-	-
1/10	Подземный	51	Метод спутниковых геодезических измерений (определений)	444483.64	2197290.42	-	$Mt = \sqrt{(m_n^2 + m_n^2 + m_n^2) = \sqrt{(m[0.06]^2 + m[0.05]^2 + m[0.03]^2)} = 0.08$	0.10	-	-
1/10	Подземный	52	Метод спутниковых геодезических измерений (определений)	444484.43	2197291.35	-	$Mt = \sqrt{(m_n^2 + m_n^2 + m_n^2) = \sqrt{(m[0.06]^2 + m[0.05]^2 + m[0.03]^2)} = 0.08$	0.10	-	-
1/10	Подземный	53	Метод спутниковых геодезических измерений (определений)	444490.44	2197286.29	-	$Mt = \sqrt{(m_n^2 + m_n^2 + m_n^2) = \sqrt{(m[0.06]^2 + m[0.05]^2 + m[0.03]^2)} = 0.08$	0.10	-	-

Описание местоположения объекта недвижимости

1. Описание местоположения здания, сооружения, объекта незавершенного строительства в границах земельного участка

1.1. Сведения о характерных точках контура объекта недвижимости

Система координат: МСК-50, зона 2

Зона № 2

Номер контура	Тип контура	Номера характерных точек контура	Метод определения координат	Координаты, м		R, м	Формулы, примененные для расчета средней квадратической погрешности определения координат характерных точек контура (Mt), м	Средняя квадратическая погрешность определения координат характерных точек контура (Mt), м	Глубина, высота расположения точки, м	
				X	Y				H 1	H 2
1	2	3	4	5	6	7	8	9	10	11
1/10	Подземный	54	Метод спутниковых геодезических измерений (определений)	444490.26	2197286.07	-	$Mt = \sqrt{(m_n^2 + m_n^2 + m_n^2) = \sqrt{(m[0.06]^2 + m[0.05]^2 + m[0.03]^2)} = 0.08$	0.10	-	-
1/10	Подземный	55	Метод спутниковых геодезических измерений (определений)	444491.98	2197284.62	-	$Mt = \sqrt{(m_n^2 + m_n^2 + m_n^2) = \sqrt{(m[0.06]^2 + m[0.05]^2 + m[0.03]^2)} = 0.08$	0.10	-	-
1/10	Подземный	56	Метод спутниковых геодезических измерений (определений)	444492.76	2197285.55	-	$Mt = \sqrt{(m_n^2 + m_n^2 + m_n^2) = \sqrt{(m[0.06]^2 + m[0.05]^2 + m[0.03]^2)} = 0.08$	0.10	-	-
1/10	Подземный	57	Метод спутниковых геодезических измерений (определений)	444499.41	2197279.95	-	$Mt = \sqrt{(m_n^2 + m_n^2 + m_n^2) = \sqrt{(m[0.06]^2 + m[0.05]^2 + m[0.03]^2)} = 0.08$	0.10	-	-
1/10	Подземный	58	Метод спутниковых геодезических измерений (определений)	444498.87	2197279.31	-	$Mt = \sqrt{(m_n^2 + m_n^2 + m_n^2) = \sqrt{(m[0.06]^2 + m[0.05]^2 + m[0.03]^2)} = 0.08$	0.10	-	-
1/10	Подземный	59	Метод спутниковых геодезических измерений (определений)	444499.35	2197278.90	-	$Mt = \sqrt{(m_n^2 + m_n^2 + m_n^2) = \sqrt{(m[0.06]^2 + m[0.05]^2 + m[0.03]^2)} = 0.08$	0.10	-	-

Описание местоположения объекта недвижимости

1. Описание местоположения здания, сооружения, объекта незавершенного строительства в границах земельного участка

1.1. Сведения о характерных точках контура объекта недвижимости

Система координат: МСК-50, зона 2

Зона № 2

Номер контура	Тип контура	Номера характерных точек контура	Метод определения координат	Координаты, м		R, м	Формулы, примененные для расчета средней квадратической погрешности определения координат характерных точек контура (Mt), м	Средняя квадратическая погрешность определения координат характерных точек контура (Mt), м	Глубина, высота расположения точки, м	
				X	Y				H 1	H 2
1	2	3	4	5	6	7	8	9	10	11
1/10	Подземный	60	Метод спутниковых геодезических измерений (определений)	444498.57	2197277.97	-	$Mt = \sqrt{(m_n^2 + m_n^2 + m_n^2) = \sqrt{(m[0.06]^2 + m[0.05]^2 + m[0.03]^2)} = 0.08$	0.10	-	-
1/10	Подземный	61	Метод спутниковых геодезических измерений (определений)	444500.09	2197276.69	-	$Mt = \sqrt{(m_n^2 + m_n^2 + m_n^2) = \sqrt{(m[0.06]^2 + m[0.05]^2 + m[0.03]^2)} = 0.08$	0.10	-	-
1/10	Подземный	62	Метод спутниковых геодезических измерений (определений)	444500.87	2197277.62	-	$Mt = \sqrt{(m_n^2 + m_n^2 + m_n^2) = \sqrt{(m[0.06]^2 + m[0.05]^2 + m[0.03]^2)} = 0.08$	0.10	-	-
1/10	Подземный	63	Метод спутниковых геодезических измерений (определений)	444506.04	2197273.26	-	$Mt = \sqrt{(m_n^2 + m_n^2 + m_n^2) = \sqrt{(m[0.06]^2 + m[0.05]^2 + m[0.03]^2)} = 0.08$	0.10	-	-
1/10	Подземный	64	Метод спутниковых геодезических измерений (определений)	444505.32	2197272.42	-	$Mt = \sqrt{(m_n^2 + m_n^2 + m_n^2) = \sqrt{(m[0.06]^2 + m[0.05]^2 + m[0.03]^2)} = 0.08$	0.10	-	-
1/10	Подземный	65	Метод спутниковых геодезических измерений (определений)	444515.26	2197264.04	-	$Mt = \sqrt{(m_n^2 + m_n^2 + m_n^2) = \sqrt{(m[0.06]^2 + m[0.05]^2 + m[0.03]^2)} = 0.08$	0.10	-	-

Описание местоположения объекта недвижимости

1. Описание местоположения здания, сооружения, объекта незавершенного строительства в границах земельного участка

1.1. Сведения о характерных точках контура объекта недвижимости

Система координат: МСК-50, зона 2

Зона № 2

Номер контура	Тип контура	Номера характерных точек контура	Метод определения координат	Координаты, м		R, м	Формулы, примененные для расчета средней квадратической погрешности определения координат характерных точек контура (Mt), м	Средняя квадратическая погрешность определения координат характерных точек контура (Mt), м	Глубина, высота расположения точки, м	
				X	Y				H 1	H 2
1	2	3	4	5	6	7	8	9	10	11
1/10	Подземный	66	Метод спутниковых геодезических измерений (определений)	444514.48	2197263.11	-	$Mt = \sqrt{(m_n^2 + m_n^2 + m_n^2) = \sqrt{(m[0.06]^2 + m[0.05]^2 + m[0.03]^2)} = 0.08$	0.10	-	-
1/10	Подземный	67	Метод спутниковых геодезических измерений (определений)	444515.93	2197261.88	-	$Mt = \sqrt{(m_n^2 + m_n^2 + m_n^2) = \sqrt{(m[0.06]^2 + m[0.05]^2 + m[0.03]^2)} = 0.08$	0.10	-	-
1/10	Подземный	68	Метод спутниковых геодезических измерений (определений)	444516.72	2197262.81	-	$Mt = \sqrt{(m_n^2 + m_n^2 + m_n^2) = \sqrt{(m[0.06]^2 + m[0.05]^2 + m[0.03]^2)} = 0.08$	0.10	-	-
1/10	Подземный	69	Метод спутниковых геодезических измерений (определений)	444522.03	2197258.34	-	$Mt = \sqrt{(m_n^2 + m_n^2 + m_n^2) = \sqrt{(m[0.06]^2 + m[0.05]^2 + m[0.03]^2)} = 0.08$	0.10	-	-
1/10	Подземный	70	Метод спутниковых геодезических измерений (определений)	444521.68	2197257.92	-	$Mt = \sqrt{(m_n^2 + m_n^2 + m_n^2) = \sqrt{(m[0.06]^2 + m[0.05]^2 + m[0.03]^2)} = 0.08$	0.10	-	-
1/10	Подземный	1	Метод спутниковых геодезических измерений (определений)	444525.16	2197254.99	-	$Mt = \sqrt{(m_n^2 + m_n^2 + m_n^2) = \sqrt{(m[0.06]^2 + m[0.05]^2 + m[0.03]^2)} = 0.08$	0.10	-	-

Описание местоположения объекта недвижимости

1. Описание местоположения здания, сооружения, объекта незавершенного строительства в границах земельного участка

1.1. Сведения о характерных точках контура объекта недвижимости

Система координат: МСК-50, зона 2

Зона № 2

Номер контура	Тип контура	Номера характерных точек контура	Метод определения координат	Координаты, м		R, м	Формулы, примененные для расчета средней квадратической погрешности определения координат характерных точек контура (Mt), м	Средняя квадратическая погрешность определения координат характерных точек контура (Mt), м	Глубина, высота расположения точки, м	
				X	Y				H 1	H 2
1	2	3	4	5	6	7	8	9	10	11
	(2)									
2/10	Наземный	71	Метод спутниковых геодезических измерений (определений)	444525.13	2197255.08	-	$M_t = \sqrt{(m_n^2 + m_n^2 + m_n^2) = \sqrt{(m[0.06]^2 + m[0.05]^2 + m[0.03]^2)} = 0.08$	0.10	-	-
2/10	Наземный	72	Метод спутниковых геодезических измерений (определений)	444526.12	2197256.25	-	$M_t = \sqrt{(m_n^2 + m_n^2 + m_n^2) = \sqrt{(m[0.06]^2 + m[0.05]^2 + m[0.03]^2)} = 0.08$	0.10	-	-
2/10	Наземный	73	Метод спутниковых геодезических измерений (определений)	444527.37	2197255.20	-	$M_t = \sqrt{(m_n^2 + m_n^2 + m_n^2) = \sqrt{(m[0.06]^2 + m[0.05]^2 + m[0.03]^2)} = 0.08$	0.10	-	-
2/10	Наземный	74	Метод спутниковых геодезических измерений (определений)	444527.67	2197255.55	-	$M_t = \sqrt{(m_n^2 + m_n^2 + m_n^2) = \sqrt{(m[0.06]^2 + m[0.05]^2 + m[0.03]^2)} = 0.08$	0.10	-	-
2/10	Наземный	75	Метод спутниковых геодезических измерений (определений)	444527.75	2197255.48	-	$M_t = \sqrt{(m_n^2 + m_n^2 + m_n^2) = \sqrt{(m[0.06]^2 + m[0.05]^2 + m[0.03]^2)} = 0.08$	0.10	-	-

Описание местоположения объекта недвижимости

1. Описание местоположения здания, сооружения, объекта незавершенного строительства в границах земельного участка

1.1. Сведения о характерных точках контура объекта недвижимости

Система координат: МСК-50, зона 2

Зона № 2

Номер контура	Тип контура	Номера характерных точек контура	Метод определения координат	Координаты, м		R, м	Формулы, примененные для расчета средней квадратической погрешности определения координат характерных точек контура (Mt), м	Средняя квадратическая погрешность определения координат характерных точек контура (Mt), м	Глубина, высота расположения точки, м	
				X	Y				H 1	H 2
1	2	3	4	5	6	7	8	9	10	11
2/10	Наземный	76	Метод спутниковых геодезических измерений (определений)	444528.24	2197256.05	-	$Mt = \sqrt{(m_n^2 + m_n^2 + m_n^2) = \sqrt{(m[0.06]^2 + m[0.05]^2 + m[0.03]^2)} = 0.08$	0.10	-	-
2/10	Наземный	77	Метод спутниковых геодезических измерений (определений)	444528.15	2197256.12	-	$Mt = \sqrt{(m_n^2 + m_n^2 + m_n^2) = \sqrt{(m[0.06]^2 + m[0.05]^2 + m[0.03]^2)} = 0.08$	0.10	-	-
2/10	Наземный	78	Метод спутниковых геодезических измерений (определений)	444534.24	2197263.35	-	$Mt = \sqrt{(m_n^2 + m_n^2 + m_n^2) = \sqrt{(m[0.06]^2 + m[0.05]^2 + m[0.03]^2)} = 0.08$	0.10	-	-
2/10	Наземный	79	Метод спутниковых геодезических измерений (определений)	444534.32	2197263.28	-	$Mt = \sqrt{(m_n^2 + m_n^2 + m_n^2) = \sqrt{(m[0.06]^2 + m[0.05]^2 + m[0.03]^2)} = 0.08$	0.10	-	-
2/10	Наземный	80	Метод спутниковых геодезических измерений (определений)	444534.81	2197263.86	-	$Mt = \sqrt{(m_n^2 + m_n^2 + m_n^2) = \sqrt{(m[0.06]^2 + m[0.05]^2 + m[0.03]^2)} = 0.08$	0.10	-	-
2/10	Наземный	81	Метод спутниковых геодезических измерений (определений)	444534.73	2197263.93	-	$Mt = \sqrt{(m_n^2 + m_n^2 + m_n^2) = \sqrt{(m[0.06]^2 + m[0.05]^2 + m[0.03]^2)} = 0.08$	0.10	-	-

Описание местоположения объекта недвижимости

1. Описание местоположения здания, сооружения, объекта незавершенного строительства в границах земельного участка

1.1. Сведения о характерных точках контура объекта недвижимости

Система координат: МСК-50, зона 2

Зона № 2

Номер контура	Тип контура	Номера характерных точек контура	Метод определения координат	Координаты, м		R, м	Формулы, примененные для расчета средней квадратической погрешности определения координат характерных точек контура (Mt), м	Средняя квадратическая погрешность определения координат характерных точек контура (Mt), м	Глубина, высота расположения точки, м	
				X	Y				H 1	H 2
1	2	3	4	5	6	7	8	9	10	11
2/10	Наземный	82	Метод спутниковых геодезических измерений (определений)	444538.70	2197268.63	-	$Mt = \sqrt{(m_n^2 + m_n^2 + m_n^2) = \sqrt{(m[0.06]^2 + m[0.05]^2 + m[0.03]^2)} = 0.08$	0.10	-	-
2/10	Наземный	83	Метод спутниковых геодезических измерений (определений)	444537.72	2197269.46	-	$Mt = \sqrt{(m_n^2 + m_n^2 + m_n^2) = \sqrt{(m[0.06]^2 + m[0.05]^2 + m[0.03]^2)} = 0.08$	0.10	-	-
2/10	Наземный	84	Метод спутниковых геодезических измерений (определений)	444535.69	2197267.05	-	$Mt = \sqrt{(m_n^2 + m_n^2 + m_n^2) = \sqrt{(m[0.06]^2 + m[0.05]^2 + m[0.03]^2)} = 0.08$	0.10	-	-
2/10	Наземный	85	Метод спутниковых геодезических измерений (определений)	444534.25	2197268.27	-	$Mt = \sqrt{(m_n^2 + m_n^2 + m_n^2) = \sqrt{(m[0.06]^2 + m[0.05]^2 + m[0.03]^2)} = 0.08$	0.10	-	-
2/10	Наземный	86	Метод спутниковых геодезических измерений (определений)	444532.47	2197266.16	-	$Mt = \sqrt{(m_n^2 + m_n^2 + m_n^2) = \sqrt{(m[0.06]^2 + m[0.05]^2 + m[0.03]^2)} = 0.08$	0.10	-	-
2/10	Наземный	87	Метод спутниковых геодезических измерений (определений)	444529.73	2197268.48	-	$Mt = \sqrt{(m_n^2 + m_n^2 + m_n^2) = \sqrt{(m[0.06]^2 + m[0.05]^2 + m[0.03]^2)} = 0.08$	0.10	-	-

Описание местоположения объекта недвижимости

1. Описание местоположения здания, сооружения, объекта незавершенного строительства в границах земельного участка

1.1. Сведения о характерных точках контура объекта недвижимости

Система координат: МСК-50, зона 2

Зона № 2

Номер контура	Тип контура	Номера характерных точек контура	Метод определения координат	Координаты, м		R, м	Формулы, примененные для расчета средней квадратической погрешности определения координат характерных точек контура (Mt), м	Средняя квадратическая погрешность определения координат характерных точек контура (Mt), м	Глубина, высота расположения точки, м	
				X	Y				H 1	H 2
1	2	3	4	5	6	7	8	9	10	11
2/10	Наземный	88	Метод спутниковых геодезических измерений (определений)	444530.18	2197269.01	-	$Mt = \sqrt{(m_n^2 + m_n^2 + m_n^2) = \sqrt{(m[0.06]^2 + m[0.05]^2 + m[0.03]^2)} = 0.08$	0.10	-	-
2/10	Наземный	89	Метод спутниковых геодезических измерений (определений)	444530.56	2197268.69	-	$Mt = \sqrt{(m_n^2 + m_n^2 + m_n^2) = \sqrt{(m[0.06]^2 + m[0.05]^2 + m[0.03]^2)} = 0.08$	0.10	-	-
2/10	Наземный	90	Метод спутниковых геодезических измерений (определений)	444531.04	2197269.25	-	$Mt = \sqrt{(m_n^2 + m_n^2 + m_n^2) = \sqrt{(m[0.06]^2 + m[0.05]^2 + m[0.03]^2)} = 0.08$	0.10	-	-
2/10	Наземный	91	Метод спутниковых геодезических измерений (определений)	444530.46	2197269.74	-	$Mt = \sqrt{(m_n^2 + m_n^2 + m_n^2) = \sqrt{(m[0.06]^2 + m[0.05]^2 + m[0.03]^2)} = 0.08$	0.10	-	-
2/10	Наземный	92	Метод спутниковых геодезических измерений (определений)	444530.29	2197269.53	-	$Mt = \sqrt{(m_n^2 + m_n^2 + m_n^2) = \sqrt{(m[0.06]^2 + m[0.05]^2 + m[0.03]^2)} = 0.08$	0.10	-	-
2/10	Наземный	93	Метод спутниковых геодезических измерений (определений)	444528.70	2197270.87	-	$Mt = \sqrt{(m_n^2 + m_n^2 + m_n^2) = \sqrt{(m[0.06]^2 + m[0.05]^2 + m[0.03]^2)} = 0.08$	0.10	-	-

Описание местоположения объекта недвижимости

1. Описание местоположения здания, сооружения, объекта незавершенного строительства в границах земельного участка

1.1. Сведения о характерных точках контура объекта недвижимости

Система координат: МСК-50, зона 2

Зона № 2

Номер контура	Тип контура	Номера характерных точек контура	Метод определения координат	Координаты, м		R, м	Формулы, примененные для расчета средней квадратической погрешности определения координат характерных точек контура (Mt), м	Средняя квадратическая погрешность определения координат характерных точек контура (Mt), м	Глубина, высота расположения точки, м	
				X	Y				H 1	H 2
1	2	3	4	5	6	7	8	9	10	11
2/10	Наземный	94	Метод спутниковых геодезических измерений (определений)	444528.86	2197271.06	-	$Mt = \sqrt{(m_n^2 + m_n^2 + m_n^2) = \sqrt{(m[0.06]^2 + m[0.05]^2 + m[0.03]^2)} = 0.08$	0.10	-	-
2/10	Наземный	95	Метод спутниковых геодезических измерений (определений)	444528.29	2197271.55	-	$Mt = \sqrt{(m_n^2 + m_n^2 + m_n^2) = \sqrt{(m[0.06]^2 + m[0.05]^2 + m[0.03]^2)} = 0.08$	0.10	-	-
2/10	Наземный	96	Метод спутниковых геодезических измерений (определений)	444528.03	2197271.24	-	$Mt = \sqrt{(m_n^2 + m_n^2 + m_n^2) = \sqrt{(m[0.06]^2 + m[0.05]^2 + m[0.03]^2)} = 0.08$	0.10	-	-
2/10	Наземный	97	Метод спутниковых геодезических измерений (определений)	444527.48	2197271.70	-	$Mt = \sqrt{(m_n^2 + m_n^2 + m_n^2) = \sqrt{(m[0.06]^2 + m[0.05]^2 + m[0.03]^2)} = 0.08$	0.10	-	-
2/10	Наземный	98	Метод спутниковых геодезических измерений (определений)	444528.40	2197272.79	-	$Mt = \sqrt{(m_n^2 + m_n^2 + m_n^2) = \sqrt{(m[0.06]^2 + m[0.05]^2 + m[0.03]^2)} = 0.08$	0.10	-	-
2/10	Наземный	99	Метод спутниковых геодезических измерений (определений)	444526.81	2197274.12	-	$Mt = \sqrt{(m_n^2 + m_n^2 + m_n^2) = \sqrt{(m[0.06]^2 + m[0.05]^2 + m[0.03]^2)} = 0.08$	0.10	-	-

Описание местоположения объекта недвижимости

1. Описание местоположения здания, сооружения, объекта незавершенного строительства в границах земельного участка

1.1. Сведения о характерных точках контура объекта недвижимости

Система координат: МСК-50, зона 2

Зона № 2

Номер контура	Тип контура	Номера характерных точек контура	Метод определения координат	Координаты, м		R, м	Формулы, примененные для расчета средней квадратической погрешности определения координат характерных точек контура (Mt), м	Средняя квадратическая погрешность определения координат характерных точек контура (Mt), м	Глубина, высота расположения точки, м	
				X	Y				H 1	H 2
1	2	3	4	5	6	7	8	9	10	11
2/10	Наземный	100	Метод спутниковых геодезических измерений (определений)	444526.04	2197273.21	-	$Mt = \sqrt{(m_n^2 + m_n^2 + m_n^2) = \sqrt{(m[0.06]^2 + m[0.05]^2 + m[0.03]^2)} = 0.08$	0.10	-	-
2/10	Наземный	101	Метод спутниковых геодезических измерений (определений)	444525.60	2197273.58	-	$Mt = \sqrt{(m_n^2 + m_n^2 + m_n^2) = \sqrt{(m[0.06]^2 + m[0.05]^2 + m[0.03]^2)} = 0.08$	0.10	-	-
2/10	Наземный	102	Метод спутниковых геодезических измерений (определений)	444525.49	2197273.45	-	$Mt = \sqrt{(m_n^2 + m_n^2 + m_n^2) = \sqrt{(m[0.06]^2 + m[0.05]^2 + m[0.03]^2)} = 0.08$	0.10	-	-
2/10	Наземный	103	Метод спутниковых геодезических измерений (определений)	444524.17	2197274.56	-	$Mt = \sqrt{(m_n^2 + m_n^2 + m_n^2) = \sqrt{(m[0.06]^2 + m[0.05]^2 + m[0.03]^2)} = 0.08$	0.10	-	-
2/10	Наземный	104	Метод спутниковых геодезических измерений (определений)	444524.28	2197274.69	-	$Mt = \sqrt{(m_n^2 + m_n^2 + m_n^2) = \sqrt{(m[0.06]^2 + m[0.05]^2 + m[0.03]^2)} = 0.08$	0.10	-	-
2/10	Наземный	105	Метод спутниковых геодезических измерений (определений)	444523.71	2197275.17	-	$Mt = \sqrt{(m_n^2 + m_n^2 + m_n^2) = \sqrt{(m[0.06]^2 + m[0.05]^2 + m[0.03]^2)} = 0.08$	0.10	-	-

Описание местоположения объекта недвижимости

1. Описание местоположения здания, сооружения, объекта незавершенного строительства в границах земельного участка

1.1. Сведения о характерных точках контура объекта недвижимости

Система координат: МСК-50, зона 2

Зона № 2

Номер контура	Тип контура	Номера характерных точек контура	Метод определения координат	Координаты, м		R, м	Формулы, примененные для расчета средней квадратической погрешности определения координат характерных точек контура (Mt), м	Средняя квадратическая погрешность определения координат характерных точек контура (Mt), м	Глубина, высота расположения точки, м	
				X	Y				H 1	H 2
1	2	3	4	5	6	7	8	9	10	11
2/10	Наземный	106	Метод спутниковых геодезических измерений (определений)	444523.22	2197274.60	-	$Mt = \sqrt{(m_n^2 + m_n^2 + m_n^2) = \sqrt{(m[0.06]^2 + m[0.05]^2 + m[0.03]^2)} = 0.08$	0.10	-	-
2/10	Наземный	107	Метод спутниковых геодезических измерений (определений)	444523.35	2197274.49	-	$Mt = \sqrt{(m_n^2 + m_n^2 + m_n^2) = \sqrt{(m[0.06]^2 + m[0.05]^2 + m[0.03]^2)} = 0.08$	0.10	-	-
2/10	Наземный	108	Метод спутниковых геодезических измерений (определений)	444522.58	2197273.57	-	$Mt = \sqrt{(m_n^2 + m_n^2 + m_n^2) = \sqrt{(m[0.06]^2 + m[0.05]^2 + m[0.03]^2)} = 0.08$	0.10	-	-
2/10	Наземный	109	Метод спутниковых геодезических измерений (определений)	444519.86	2197275.87	-	$Mt = \sqrt{(m_n^2 + m_n^2 + m_n^2) = \sqrt{(m[0.06]^2 + m[0.05]^2 + m[0.03]^2)} = 0.08$	0.10	-	-
2/10	Наземный	110	Метод спутниковых геодезических измерений (определений)	444520.66	2197276.82	-	$Mt = \sqrt{(m_n^2 + m_n^2 + m_n^2) = \sqrt{(m[0.06]^2 + m[0.05]^2 + m[0.03]^2)} = 0.08$	0.10	-	-
2/10	Наземный	111	Метод спутниковых геодезических измерений (определений)	444521.25	2197276.33	-	$Mt = \sqrt{(m_n^2 + m_n^2 + m_n^2) = \sqrt{(m[0.06]^2 + m[0.05]^2 + m[0.03]^2)} = 0.08$	0.10	-	-

Описание местоположения объекта недвижимости

1. Описание местоположения здания, сооружения, объекта незавершенного строительства в границах земельного участка

1.1. Сведения о характерных точках контура объекта недвижимости

Система координат: МСК-50, зона 2

Зона № 2

Номер контура	Тип контура	Номера характерных точек контура	Метод определения координат	Координаты, м		R, м	Формулы, примененные для расчета средней квадратической погрешности определения координат характерных точек контура (Mt), м	Средняя квадратическая погрешность определения координат характерных точек контура (Mt), м	Глубина, высота расположения точки, м	
				X	Y				H 1	H 2
1	2	3	4	5	6	7	8	9	10	11
2/10	Наземный	112	Метод спутниковых геодезических измерений (определений)	444521.73	2197276.89	-	$Mt = \sqrt{(m_n^2 + m_n^2 + m_n^2) = \sqrt{(m[0.06]^2 + m[0.05]^2 + m[0.03]^2)} = 0.08$	0.10	-	-
2/10	Наземный	113	Метод спутниковых геодезических измерений (определений)	444521.16	2197277.38	-	$Mt = \sqrt{(m_n^2 + m_n^2 + m_n^2) = \sqrt{(m[0.06]^2 + m[0.05]^2 + m[0.03]^2)} = 0.08$	0.10	-	-
2/10	Наземный	114	Метод спутниковых геодезических измерений (определений)	444522.62	2197279.11	-	$Mt = \sqrt{(m_n^2 + m_n^2 + m_n^2) = \sqrt{(m[0.06]^2 + m[0.05]^2 + m[0.03]^2)} = 0.08$	0.10	-	-
2/10	Наземный	115	Метод спутниковых геодезических измерений (определений)	444520.46	2197280.94	-	$Mt = \sqrt{(m_n^2 + m_n^2 + m_n^2) = \sqrt{(m[0.06]^2 + m[0.05]^2 + m[0.03]^2)} = 0.08$	0.10	-	-
2/10	Наземный	116	Метод спутниковых геодезических измерений (определений)	444518.97	2197279.18	-	$Mt = \sqrt{(m_n^2 + m_n^2 + m_n^2) = \sqrt{(m[0.06]^2 + m[0.05]^2 + m[0.03]^2)} = 0.08$	0.10	-	-
2/10	Наземный	117	Метод спутниковых геодезических измерений (определений)	444518.35	2197279.71	-	$Mt = \sqrt{(m_n^2 + m_n^2 + m_n^2) = \sqrt{(m[0.06]^2 + m[0.05]^2 + m[0.03]^2)} = 0.08$	0.10	-	-

Описание местоположения объекта недвижимости

1. Описание местоположения здания, сооружения, объекта незавершенного строительства в границах земельного участка

1.1. Сведения о характерных точках контура объекта недвижимости

Система координат: МСК-50, зона 2

Зона № 2

Номер контура	Тип контура	Номера характерных точек контура	Метод определения координат	Координаты, м		R, м	Формулы, примененные для расчета средней квадратической погрешности определения координат характерных точек контура (Mt), м	Средняя квадратическая погрешность определения координат характерных точек контура (Mt), м	Глубина, высота расположения точки, м	
				X	Y				H 1	H 2
1	2	3	4	5	6	7	8	9	10	11
2/10	Наземный	118	Метод спутниковых геодезических измерений (определений)	444519.67	2197281.27	-	$Mt = \sqrt{(m_n^2 + m_n^2 + m_n^2) = \sqrt{(m[0.06]^2 + m[0.05]^2 + m[0.03]^2)} = 0.08$	0.10	-	-
2/10	Наземный	119	Метод спутниковых геодезических измерений (определений)	444518.27	2197282.45	-	$Mt = \sqrt{(m_n^2 + m_n^2 + m_n^2) = \sqrt{(m[0.06]^2 + m[0.05]^2 + m[0.03]^2)} = 0.08$	0.10	-	-
2/10	Наземный	120	Метод спутниковых геодезических измерений (определений)	444515.66	2197279.36	-	$Mt = \sqrt{(m_n^2 + m_n^2 + m_n^2) = \sqrt{(m[0.06]^2 + m[0.05]^2 + m[0.03]^2)} = 0.08$	0.10	-	-
2/10	Наземный	121	Метод спутниковых геодезических измерений (определений)	444514.82	2197280.07	-	$Mt = \sqrt{(m_n^2 + m_n^2 + m_n^2) = \sqrt{(m[0.06]^2 + m[0.05]^2 + m[0.03]^2)} = 0.08$	0.10	-	-
2/10	Наземный	122	Метод спутниковых геодезических измерений (определений)	444515.67	2197281.08	-	$Mt = \sqrt{(m_n^2 + m_n^2 + m_n^2) = \sqrt{(m[0.06]^2 + m[0.05]^2 + m[0.03]^2)} = 0.08$	0.10	-	-
2/10	Наземный	123	Метод спутниковых геодезических измерений (определений)	444513.37	2197283.02	-	$Mt = \sqrt{(m_n^2 + m_n^2 + m_n^2) = \sqrt{(m[0.06]^2 + m[0.05]^2 + m[0.03]^2)} = 0.08$	0.10	-	-

Описание местоположения объекта недвижимости

1. Описание местоположения здания, сооружения, объекта незавершенного строительства в границах земельного участка

1.1. Сведения о характерных точках контура объекта недвижимости

Система координат: МСК-50, зона 2

Зона № 2

Номер контура	Тип контура	Номера характерных точек контура	Метод определения координат	Координаты, м		R, м	Формулы, примененные для расчета средней квадратической погрешности определения координат характерных точек контура (Mt), м	Средняя квадратическая погрешность определения координат характерных точек контура (Mt), м	Глубина, высота расположения точки, м	
				X	Y				H 1	H 2
1	2	3	4	5	6	7	8	9	10	11
2/10	Наземный	124	Метод спутниковых геодезических измерений (определений)	444513.75	2197283.47	-	$Mt = \sqrt{(m_n^2 + m_n^2 + m_n^2) = \sqrt{(m[0.06]^2 + m[0.05]^2 + m[0.03]^2)} = 0.08$	0.10	-	-
2/10	Наземный	125	Метод спутниковых геодезических измерений (определений)	444513.88	2197283.36	-	$Mt = \sqrt{(m_n^2 + m_n^2 + m_n^2) = \sqrt{(m[0.06]^2 + m[0.05]^2 + m[0.03]^2)} = 0.08$	0.10	-	-
2/10	Наземный	126	Метод спутниковых геодезических измерений (определений)	444514.37	2197283.94	-	$Mt = \sqrt{(m_n^2 + m_n^2 + m_n^2) = \sqrt{(m[0.06]^2 + m[0.05]^2 + m[0.03]^2)} = 0.08$	0.10	-	-
2/10	Наземный	127	Метод спутниковых геодезических измерений (определений)	444513.77	2197284.44	-	$Mt = \sqrt{(m_n^2 + m_n^2 + m_n^2) = \sqrt{(m[0.06]^2 + m[0.05]^2 + m[0.03]^2)} = 0.08$	0.10	-	-
2/10	Наземный	128	Метод спутниковых геодезических измерений (определений)	444513.66	2197284.31	-	$Mt = \sqrt{(m_n^2 + m_n^2 + m_n^2) = \sqrt{(m[0.06]^2 + m[0.05]^2 + m[0.03]^2)} = 0.08$	0.10	-	-
2/10	Наземный	129	Метод спутниковых геодезических измерений (определений)	444513.37	2197284.55	-	$Mt = \sqrt{(m_n^2 + m_n^2 + m_n^2) = \sqrt{(m[0.06]^2 + m[0.05]^2 + m[0.03]^2)} = 0.08$	0.10	-	-

Описание местоположения объекта недвижимости

1. Описание местоположения здания, сооружения, объекта незавершенного строительства в границах земельного участка

1.1. Сведения о характерных точках контура объекта недвижимости

Система координат: МСК-50, зона 2

Зона № 2

Номер контура	Тип контура	Номера характерных точек контура	Метод определения координат	Координаты, м		R, м	Формулы, примененные для расчета средней квадратической погрешности определения координат характерных точек контура (Mt), м	Средняя квадратическая погрешность определения координат характерных точек контура (Mt), м	Глубина, высота расположения точки, м	
				X	Y				H 1	H 2
1	2	3	4	5	6	7	8	9	10	11
2/10	Наземный	130	Метод спутниковых геодезических измерений (определений)	444514.26	2197285.60	-	$Mt = \sqrt{(m_n^2 + m_n^2 + m_n^2) = \sqrt{(m[0.06]^2 + m[0.05]^2 + m[0.03]^2)} = 0.08$	0.10	-	-
2/10	Наземный	131	Метод спутниковых геодезических измерений (определений)	444512.67	2197286.94	-	$Mt = \sqrt{(m_n^2 + m_n^2 + m_n^2) = \sqrt{(m[0.06]^2 + m[0.05]^2 + m[0.03]^2)} = 0.08$	0.10	-	-
2/10	Наземный	132	Метод спутниковых геодезических измерений (определений)	444511.90	2197286.02	-	$Mt = \sqrt{(m_n^2 + m_n^2 + m_n^2) = \sqrt{(m[0.06]^2 + m[0.05]^2 + m[0.03]^2)} = 0.08$	0.10	-	-
2/10	Наземный	133	Метод спутниковых геодезических измерений (определений)	444511.40	2197286.44	-	$Mt = \sqrt{(m_n^2 + m_n^2 + m_n^2) = \sqrt{(m[0.06]^2 + m[0.05]^2 + m[0.03]^2)} = 0.08$	0.10	-	-
2/10	Наземный	134	Метод спутниковых геодезических измерений (определений)	444511.29	2197286.31	-	$Mt = \sqrt{(m_n^2 + m_n^2 + m_n^2) = \sqrt{(m[0.06]^2 + m[0.05]^2 + m[0.03]^2)} = 0.08$	0.10	-	-
2/10	Наземный	135	Метод спутниковых геодезических измерений (определений)	444510.04	2197287.36	-	$Mt = \sqrt{(m_n^2 + m_n^2 + m_n^2) = \sqrt{(m[0.06]^2 + m[0.05]^2 + m[0.03]^2)} = 0.08$	0.10	-	-

Описание местоположения объекта недвижимости

1. Описание местоположения здания, сооружения, объекта незавершенного строительства в границах земельного участка

1.1. Сведения о характерных точках контура объекта недвижимости

Система координат: МСК-50, зона 2

Зона № 2

Номер контура	Тип контура	Номера характерных точек контура	Метод определения координат	Координаты, м		R, м	Формулы, примененные для расчета средней квадратической погрешности определения координат характерных точек контура (Mt), м	Средняя квадратическая погрешность определения координат характерных точек контура (Mt), м	Глубина, высота расположения точки, м	
				X	Y				H 1	H 2
1	2	3	4	5	6	7	8	9	10	11
2/10	Наземный	136	Метод спутниковых геодезических измерений (определений)	444510.18	2197287.52	-	$Mt = \sqrt{(m_n^2 + m_n^2 + m_n^2) = \sqrt{(m[0.06]^2 + m[0.05]^2 + m[0.03]^2)} = 0.08$	0.10	-	-
2/10	Наземный	137	Метод спутниковых геодезических измерений (определений)	444509.59	2197288.03	-	$Mt = \sqrt{(m_n^2 + m_n^2 + m_n^2) = \sqrt{(m[0.06]^2 + m[0.05]^2 + m[0.03]^2)} = 0.08$	0.10	-	-
2/10	Наземный	138	Метод спутниковых геодезических измерений (определений)	444510.70	2197289.35	-	$Mt = \sqrt{(m_n^2 + m_n^2 + m_n^2) = \sqrt{(m[0.06]^2 + m[0.05]^2 + m[0.03]^2)} = 0.08$	0.10	-	-
2/10	Наземный	139	Метод спутниковых геодезических измерений (определений)	444508.64	2197291.09	-	$Mt = \sqrt{(m_n^2 + m_n^2 + m_n^2) = \sqrt{(m[0.06]^2 + m[0.05]^2 + m[0.03]^2)} = 0.08$	0.10	-	-
2/10	Наземный	140	Метод спутниковых геодезических измерений (определений)	444507.52	2197289.77	-	$Mt = \sqrt{(m_n^2 + m_n^2 + m_n^2) = \sqrt{(m[0.06]^2 + m[0.05]^2 + m[0.03]^2)} = 0.08$	0.10	-	-
2/10	Наземный	141	Метод спутниковых геодезических измерений (определений)	444507.00	2197290.21	-	$Mt = \sqrt{(m_n^2 + m_n^2 + m_n^2) = \sqrt{(m[0.06]^2 + m[0.05]^2 + m[0.03]^2)} = 0.08$	0.10	-	-

Описание местоположения объекта недвижимости

1. Описание местоположения здания, сооружения, объекта незавершенного строительства в границах земельного участка

1.1. Сведения о характерных точках контура объекта недвижимости

Система координат: МСК-50, зона 2

Зона № 2

Номер контура	Тип контура	Номера характерных точек контура	Метод определения координат	Координаты, м		R, м	Формулы, примененные для расчета средней квадратической погрешности определения координат характерных точек контура (Mt), м	Средняя квадратическая погрешность определения координат характерных точек контура (Mt), м	Глубина, высота расположения точки, м	
				X	Y				H 1	H 2
1	2	3	4	5	6	7	8	9	10	11
2/10	Наземный	142	Метод спутниковых геодезических измерений (определений)	444506.53	2197289.65	-	$Mt = \sqrt{(m_n^2 + m_n^2 + m_n^2) = \sqrt{(m[0.06]^2 + m[0.05]^2 + m[0.03]^2)} = 0.08$	0.10	-	-
2/10	Наземный	143	Метод спутниковых геодезических измерений (определений)	444505.31	2197290.68	-	$Mt = \sqrt{(m_n^2 + m_n^2 + m_n^2) = \sqrt{(m[0.06]^2 + m[0.05]^2 + m[0.03]^2)} = 0.08$	0.10	-	-
2/10	Наземный	144	Метод спутниковых геодезических измерений (определений)	444505.90	2197291.37	-	$Mt = \sqrt{(m_n^2 + m_n^2 + m_n^2) = \sqrt{(m[0.06]^2 + m[0.05]^2 + m[0.03]^2)} = 0.08$	0.10	-	-
2/10	Наземный	145	Метод спутниковых геодезических измерений (определений)	444503.30	2197293.57	-	$Mt = \sqrt{(m_n^2 + m_n^2 + m_n^2) = \sqrt{(m[0.06]^2 + m[0.05]^2 + m[0.03]^2)} = 0.08$	0.10	-	-
2/10	Наземный	146	Метод спутниковых геодезических измерений (определений)	444502.71	2197292.87	-	$Mt = \sqrt{(m_n^2 + m_n^2 + m_n^2) = \sqrt{(m[0.06]^2 + m[0.05]^2 + m[0.03]^2)} = 0.08$	0.10	-	-
2/10	Наземный	147	Метод спутниковых геодезических измерений (определений)	444501.62	2197293.79	-	$Mt = \sqrt{(m_n^2 + m_n^2 + m_n^2) = \sqrt{(m[0.06]^2 + m[0.05]^2 + m[0.03]^2)} = 0.08$	0.10	-	-

Описание местоположения объекта недвижимости

1. Описание местоположения здания, сооружения, объекта незавершенного строительства в границах земельного участка

1.1. Сведения о характерных точках контура объекта недвижимости

Система координат: МСК-50, зона 2

Зона № 2

Номер контура	Тип контура	Номера характерных точек контура	Метод определения координат	Координаты, м		R, м	Формулы, примененные для расчета средней квадратической погрешности определения координат характерных точек контура (Mt), м	Средняя квадратическая погрешность определения координат характерных точек контура (Mt), м	Глубина, высота расположения точки, м	
				X	Y				H 1	H 2
1	2	3	4	5	6	7	8	9	10	11
2/10	Наземный	148	Метод спутниковых геодезических измерений (определений)	444502.09	2197294.34	-	$Mt = \sqrt{(m_n^2 + m_n^2 + m_n^2) = \sqrt{(m[0.06]^2 + m[0.05]^2 + m[0.03]^2)} = 0.08$	0.10	-	-
2/10	Наземный	149	Метод спутниковых геодезических измерений (определений)	444501.58	2197294.78	-	$Mt = \sqrt{(m_n^2 + m_n^2 + m_n^2) = \sqrt{(m[0.06]^2 + m[0.05]^2 + m[0.03]^2)} = 0.08$	0.10	-	-
2/10	Наземный	150	Метод спутниковых геодезических измерений (определений)	444502.53	2197295.91	-	$Mt = \sqrt{(m_n^2 + m_n^2 + m_n^2) = \sqrt{(m[0.06]^2 + m[0.05]^2 + m[0.03]^2)} = 0.08$	0.10	-	-
2/10	Наземный	151	Метод спутниковых геодезических измерений (определений)	444500.46	2197297.65	-	$Mt = \sqrt{(m_n^2 + m_n^2 + m_n^2) = \sqrt{(m[0.06]^2 + m[0.05]^2 + m[0.03]^2)} = 0.08$	0.10	-	-
2/10	Наземный	152	Метод спутниковых геодезических измерений (определений)	444499.51	2197296.52	-	$Mt = \sqrt{(m_n^2 + m_n^2 + m_n^2) = \sqrt{(m[0.06]^2 + m[0.05]^2 + m[0.03]^2)} = 0.08$	0.10	-	-
2/10	Наземный	153	Метод спутниковых геодезических измерений (определений)	444498.91	2197297.03	-	$Mt = \sqrt{(m_n^2 + m_n^2 + m_n^2) = \sqrt{(m[0.06]^2 + m[0.05]^2 + m[0.03]^2)} = 0.08$	0.10	-	-

Описание местоположения объекта недвижимости

1. Описание местоположения здания, сооружения, объекта незавершенного строительства в границах земельного участка

1.1. Сведения о характерных точках контура объекта недвижимости

Система координат: МСК-50, зона 2

Зона № 2

Номер контура	Тип контура	Номера характерных точек контура	Метод определения координат	Координаты, м		R, м	Формулы, примененные для расчета средней квадратической погрешности определения координат характерных точек контура (Mt), м	Средняя квадратическая погрешность определения координат характерных точек контура (Mt), м	Глубина, высота расположения точки, м	
				X	Y				H 1	H 2
1	2	3	4	5	6	7	8	9	10	11
2/10	Наземный	154	Метод спутниковых геодезических измерений (определений)	444498.75	2197296.84	-	$Mt = \sqrt{(m_n^2 + m_n^2 + m_n^2) = \sqrt{(m[0.06]^2 + m[0.05]^2 + m[0.03]^2)} = 0.08$	0.10	-	-
2/10	Наземный	155	Метод спутниковых геодезических измерений (определений)	444497.54	2197297.86	-	$Mt = \sqrt{(m_n^2 + m_n^2 + m_n^2) = \sqrt{(m[0.06]^2 + m[0.05]^2 + m[0.03]^2)} = 0.08$	0.10	-	-
2/10	Наземный	156	Метод спутниковых геодезических измерений (определений)	444497.62	2197297.95	-	$Mt = \sqrt{(m_n^2 + m_n^2 + m_n^2) = \sqrt{(m[0.06]^2 + m[0.05]^2 + m[0.03]^2)} = 0.08$	0.10	-	-
2/10	Наземный	157	Метод спутниковых геодезических измерений (определений)	444497.02	2197298.46	-	$Mt = \sqrt{(m_n^2 + m_n^2 + m_n^2) = \sqrt{(m[0.06]^2 + m[0.05]^2 + m[0.03]^2)} = 0.08$	0.10	-	-
2/10	Наземный	158	Метод спутниковых геодезических измерений (определений)	444496.95	2197298.37	-	$Mt = \sqrt{(m_n^2 + m_n^2 + m_n^2) = \sqrt{(m[0.06]^2 + m[0.05]^2 + m[0.03]^2)} = 0.08$	0.10	-	-
2/10	Наземный	159	Метод спутниковых геодезических измерений (определений)	444496.73	2197298.54	-	$Mt = \sqrt{(m_n^2 + m_n^2 + m_n^2) = \sqrt{(m[0.06]^2 + m[0.05]^2 + m[0.03]^2)} = 0.08$	0.10	-	-

Описание местоположения объекта недвижимости

1. Описание местоположения здания, сооружения, объекта незавершенного строительства в границах земельного участка

1.1. Сведения о характерных точках контура объекта недвижимости

Система координат: МСК-50, зона 2

Зона № 2

Номер контура	Тип контура	Номера характерных точек контура	Метод определения координат	Координаты, м		R, м	Формулы, примененные для расчета средней квадратической погрешности определения координат характерных точек контура (Mt), м	Средняя квадратическая погрешность определения координат характерных точек контура (Mt), м	Глубина, высота расположения точки, м	
				X	Y				H 1	H 2
1	2	3	4	5	6	7	8	9	10	11
2/10	Наземный	160	Метод спутниковых геодезических измерений (определений)	444497.48	2197299.42	-	$Mt = \sqrt{(m_n^2 + m_n^2 + m_n^2) = \sqrt{(m[0.06]^2 + m[0.05]^2 + m[0.03]^2)} = 0.08$	0.10	-	-
2/10	Наземный	161	Метод спутниковых геодезических измерений (определений)	444492.32	2197303.77	-	$Mt = \sqrt{(m_n^2 + m_n^2 + m_n^2) = \sqrt{(m[0.06]^2 + m[0.05]^2 + m[0.03]^2)} = 0.08$	0.10	-	-
2/10	Наземный	162	Метод спутниковых геодезических измерений (определений)	444491.39	2197302.66	-	$Mt = \sqrt{(m_n^2 + m_n^2 + m_n^2) = \sqrt{(m[0.06]^2 + m[0.05]^2 + m[0.03]^2)} = 0.08$	0.10	-	-
2/10	Наземный	163	Метод спутниковых геодезических измерений (определений)	444490.35	2197303.53	-	$Mt = \sqrt{(m_n^2 + m_n^2 + m_n^2) = \sqrt{(m[0.06]^2 + m[0.05]^2 + m[0.03]^2)} = 0.08$	0.10	-	-
2/10	Наземный	164	Метод спутниковых геодезических измерений (определений)	444491.13	2197304.46	-	$Mt = \sqrt{(m_n^2 + m_n^2 + m_n^2) = \sqrt{(m[0.06]^2 + m[0.05]^2 + m[0.03]^2)} = 0.08$	0.10	-	-
2/10	Наземный	165	Метод спутниковых геодезических измерений (определений)	444491.35	2197304.27	-	$Mt = \sqrt{(m_n^2 + m_n^2 + m_n^2) = \sqrt{(m[0.06]^2 + m[0.05]^2 + m[0.03]^2)} = 0.08$	0.10	-	-

Описание местоположения объекта недвижимости

1. Описание местоположения здания, сооружения, объекта незавершенного строительства в границах земельного участка

1.1. Сведения о характерных точках контура объекта недвижимости

Система координат: МСК-50, зона 2

Зона № 2

Номер контура	Тип контура	Номера характерных точек контура	Метод определения координат	Координаты, м		R, м	Формулы, примененные для расчета средней квадратической погрешности определения координат характерных точек контура (Mt), м	Средняя квадратическая погрешность определения координат характерных точек контура (Mt), м	Глубина, высота расположения точки, м	
				X	Y				H 1	H 2
1	2	3	4	5	6	7	8	9	10	11
2/10	Наземный	166	Метод спутниковых геодезических измерений (определений)	444491.62	2197304.58	-	$Mt = \sqrt{(m_n^2 + m_n^2 + m_n^2) = \sqrt{(m[0.06]^2 + m[0.05]^2 + m[0.03]^2)} = 0.08$	0.10	-	-
2/10	Наземный	167	Метод спутниковых геодезических измерений (определений)	444491.05	2197305.07	-	$Mt = \sqrt{(m_n^2 + m_n^2 + m_n^2) = \sqrt{(m[0.06]^2 + m[0.05]^2 + m[0.03]^2)} = 0.08$	0.10	-	-
2/10	Наземный	168	Метод спутниковых геодезических измерений (определений)	444490.80	2197304.78	-	$Mt = \sqrt{(m_n^2 + m_n^2 + m_n^2) = \sqrt{(m[0.06]^2 + m[0.05]^2 + m[0.03]^2)} = 0.08$	0.10	-	-
2/10	Наземный	169	Метод спутниковых геодезических измерений (определений)	444488.97	2197306.32	-	$Mt = \sqrt{(m_n^2 + m_n^2 + m_n^2) = \sqrt{(m[0.06]^2 + m[0.05]^2 + m[0.03]^2)} = 0.08$	0.10	-	-
2/10	Наземный	170	Метод спутниковых геодезических измерений (определений)	444489.21	2197306.61	-	$Mt = \sqrt{(m_n^2 + m_n^2 + m_n^2) = \sqrt{(m[0.06]^2 + m[0.05]^2 + m[0.03]^2)} = 0.08$	0.10	-	-
2/10	Наземный	171	Метод спутниковых геодезических измерений (определений)	444488.64	2197307.10	-	$Mt = \sqrt{(m_n^2 + m_n^2 + m_n^2) = \sqrt{(m[0.06]^2 + m[0.05]^2 + m[0.03]^2)} = 0.08$	0.10	-	-

Описание местоположения объекта недвижимости

1. Описание местоположения здания, сооружения, объекта незавершенного строительства в границах земельного участка

1.1. Сведения о характерных точках контура объекта недвижимости

Система координат: МСК-50, зона 2

Зона № 2

Номер контура	Тип контура	Номера характерных точек контура	Метод определения координат	Координаты, м		R, м	Формулы, примененные для расчета средней квадратической погрешности определения координат характерных точек контура (Mt), м	Средняя квадратическая погрешность определения координат характерных точек контура (Mt), м	Глубина, высота расположения точки, м	
				X	Y				H 1	H 2
1	2	3	4	5	6	7	8	9	10	11
2/10	Наземный	172	Метод спутниковых геодезических измерений (определений)	444488.38	2197306.79	-	$Mt = \sqrt{(m_n^2 + m_n^2 + m_n^2) = \sqrt{(m[0.06]^2 + m[0.05]^2 + m[0.03]^2)} = 0.08$	0.10	-	-
2/10	Наземный	173	Метод спутниковых геодезических измерений (определений)	444488.69	2197306.53	-	$Mt = \sqrt{(m_n^2 + m_n^2 + m_n^2) = \sqrt{(m[0.06]^2 + m[0.05]^2 + m[0.03]^2)} = 0.08$	0.10	-	-
2/10	Наземный	174	Метод спутниковых геодезических измерений (определений)	444487.88	2197305.57	-	$Mt = \sqrt{(m_n^2 + m_n^2 + m_n^2) = \sqrt{(m[0.06]^2 + m[0.05]^2 + m[0.03]^2)} = 0.08$	0.10	-	-
2/10	Наземный	175	Метод спутниковых геодезических измерений (определений)	444487.32	2197306.05	-	$Mt = \sqrt{(m_n^2 + m_n^2 + m_n^2) = \sqrt{(m[0.06]^2 + m[0.05]^2 + m[0.03]^2)} = 0.08$	0.10	-	-
2/10	Наземный	176	Метод спутниковых геодезических измерений (определений)	444486.76	2197305.39	-	$Mt = \sqrt{(m_n^2 + m_n^2 + m_n^2) = \sqrt{(m[0.06]^2 + m[0.05]^2 + m[0.03]^2)} = 0.08$	0.10	-	-
2/10	Наземный	177	Метод спутниковых геодезических измерений (определений)	444485.97	2197306.05	-	$Mt = \sqrt{(m_n^2 + m_n^2 + m_n^2) = \sqrt{(m[0.06]^2 + m[0.05]^2 + m[0.03]^2)} = 0.08$	0.10	-	-

Описание местоположения объекта недвижимости

1. Описание местоположения здания, сооружения, объекта незавершенного строительства в границах земельного участка

1.1. Сведения о характерных точках контура объекта недвижимости

Система координат: МСК-50, зона 2

Зона № 2

Номер контура	Тип контура	Номера характерных точек контура	Метод определения координат	Координаты, м		R, м	Формулы, примененные для расчета средней квадратической погрешности определения координат характерных точек контура (Mt), м	Средняя квадратическая погрешность определения координат характерных точек контура (Mt), м	Глубина, высота расположения точки, м	
				X	Y				H 1	H 2
1	2	3	4	5	6	7	8	9	10	11
2/10	Наземный	178	Метод спутниковых геодезических измерений (определений)	444484.45	2197304.24	-	$Mt = \sqrt{(m_n^2 + m_n^2 + m_n^2) = \sqrt{(m[0.06]^2 + m[0.05]^2 + m[0.03]^2)} = 0.08$	0.10	-	-
2/10	Наземный	179	Метод спутниковых геодезических измерений (определений)	444485.23	2197303.57	-	$Mt = \sqrt{(m_n^2 + m_n^2 + m_n^2) = \sqrt{(m[0.06]^2 + m[0.05]^2 + m[0.03]^2)} = 0.08$	0.10	-	-
2/10	Наземный	180	Метод спутниковых геодезических измерений (определений)	444484.75	2197303.00	-	$Mt = \sqrt{(m_n^2 + m_n^2 + m_n^2) = \sqrt{(m[0.06]^2 + m[0.05]^2 + m[0.03]^2)} = 0.08$	0.10	-	-
2/10	Наземный	181	Метод спутниковых геодезических измерений (определений)	444483.53	2197304.03	-	$Mt = \sqrt{(m_n^2 + m_n^2 + m_n^2) = \sqrt{(m[0.06]^2 + m[0.05]^2 + m[0.03]^2)} = 0.08$	0.10	-	-
2/10	Наземный	182	Метод спутниковых геодезических измерений (определений)	444478.66	2197298.26	-	$Mt = \sqrt{(m_n^2 + m_n^2 + m_n^2) = \sqrt{(m[0.06]^2 + m[0.05]^2 + m[0.03]^2)} = 0.08$	0.10	-	-
2/10	Наземный	183	Метод спутниковых геодезических измерений (определений)	444479.88	2197297.23	-	$Mt = \sqrt{(m_n^2 + m_n^2 + m_n^2) = \sqrt{(m[0.06]^2 + m[0.05]^2 + m[0.03]^2)} = 0.08$	0.10	-	-

Описание местоположения объекта недвижимости

1. Описание местоположения здания, сооружения, объекта незавершенного строительства в границах земельного участка

1.1. Сведения о характерных точках контура объекта недвижимости

Система координат: МСК-50, зона 2

Зона № 2

Номер контура	Тип контура	Номера характерных точек контура	Метод определения координат	Координаты, м		R, м	Формулы, примененные для расчета средней квадратической погрешности определения координат характерных точек контура (Mt), м	Средняя квадратическая погрешность определения координат характерных точек контура (Mt), м	Глубина, высота расположения точки, м	
				X	Y				H 1	H 2
1	2	3	4	5	6	7	8	9	10	11
2/10	Наземный	184	Метод спутниковых геодезических измерений (определений)	444479.79	2197297.12	-	$Mt = \sqrt{(m_n^2 + m_n^2 + m_n^2) = \sqrt{(m[0.06]^2 + m[0.05]^2 + m[0.03]^2)} = 0.08$	0.10	-	-
2/10	Наземный	185	Метод спутниковых геодезических измерений (определений)	444482.08	2197295.19	-	$Mt = \sqrt{(m_n^2 + m_n^2 + m_n^2) = \sqrt{(m[0.06]^2 + m[0.05]^2 + m[0.03]^2)} = 0.08$	0.10	-	-
2/10	Наземный	186	Метод спутниковых геодезических измерений (определений)	444481.00	2197293.91	-	$Mt = \sqrt{(m_n^2 + m_n^2 + m_n^2) = \sqrt{(m[0.06]^2 + m[0.05]^2 + m[0.03]^2)} = 0.08$	0.10	-	-
2/10	Наземный	187	Метод спутниковых геодезических измерений (определений)	444481.54	2197293.46	-	$Mt = \sqrt{(m_n^2 + m_n^2 + m_n^2) = \sqrt{(m[0.06]^2 + m[0.05]^2 + m[0.03]^2)} = 0.08$	0.10	-	-
2/10	Наземный	188	Метод спутниковых геодезических измерений (определений)	444480.91	2197292.72	-	$Mt = \sqrt{(m_n^2 + m_n^2 + m_n^2) = \sqrt{(m[0.06]^2 + m[0.05]^2 + m[0.03]^2)} = 0.08$	0.10	-	-
2/10	Наземный	51	Метод спутниковых геодезических измерений (определений)	444483.64	2197290.42	-	$Mt = \sqrt{(m_n^2 + m_n^2 + m_n^2) = \sqrt{(m[0.06]^2 + m[0.05]^2 + m[0.03]^2)} = 0.08$	0.10	-	-

Описание местоположения объекта недвижимости

1. Описание местоположения здания, сооружения, объекта незавершенного строительства в границах земельного участка

1.1. Сведения о характерных точках контура объекта недвижимости

Система координат: МСК-50, зона 2

Зона № 2

Номер контура	Тип контура	Номера характерных точек контура	Метод определения координат	Координаты, м		R, м	Формулы, примененные для расчета средней квадратической погрешности определения координат характерных точек контура (Mt), м	Средняя квадратическая погрешность определения координат характерных точек контура (Mt), м	Глубина, высота расположения точки, м	
				X	Y				H 1	H 2
1	2	3	4	5	6	7	8	9	10	11
2/10	Наземный	189	Метод спутниковых геодезических измерений (определений)	444484.27	2197291.16	-	$Mt = \sqrt{(m_n^2 + m_n^2 + m_n^2) = \sqrt{(m[0.06]^2 + m[0.05]^2 + m[0.03]^2)} = 0.08$	0.10	-	-
2/10	Наземный	190	Метод спутниковых геодезических измерений (определений)	444491.96	2197284.68	-	$Mt = \sqrt{(m_n^2 + m_n^2 + m_n^2) = \sqrt{(m[0.06]^2 + m[0.05]^2 + m[0.03]^2)} = 0.08$	0.10	-	-
2/10	Наземный	191	Метод спутниковых геодезических измерений (определений)	444492.57	2197285.41	-	$Mt = \sqrt{(m_n^2 + m_n^2 + m_n^2) = \sqrt{(m[0.06]^2 + m[0.05]^2 + m[0.03]^2)} = 0.08$	0.10	-	-
2/10	Наземный	192	Метод спутниковых геодезических измерений (определений)	444493.90	2197284.29	-	$Mt = \sqrt{(m_n^2 + m_n^2 + m_n^2) = \sqrt{(m[0.06]^2 + m[0.05]^2 + m[0.03]^2)} = 0.08$	0.10	-	-
2/10	Наземный	193	Метод спутниковых геодезических измерений (определений)	444493.76	2197284.14	-	$Mt = \sqrt{(m_n^2 + m_n^2 + m_n^2) = \sqrt{(m[0.06]^2 + m[0.05]^2 + m[0.03]^2)} = 0.08$	0.10	-	-
2/10	Наземный	194	Метод спутниковых геодезических измерений (определений)	444494.34	2197283.65	-	$Mt = \sqrt{(m_n^2 + m_n^2 + m_n^2) = \sqrt{(m[0.06]^2 + m[0.05]^2 + m[0.03]^2)} = 0.08$	0.10	-	-

Описание местоположения объекта недвижимости

1. Описание местоположения здания, сооружения, объекта незавершенного строительства в границах земельного участка

1.1. Сведения о характерных точках контура объекта недвижимости

Система координат: МСК-50, зона 2

Зона № 2

Номер контура	Тип контура	Номера характерных точек контура	Метод определения координат	Координаты, м		R, м	Формулы, примененные для расчета средней квадратической погрешности определения координат характерных точек контура (Mt), м	Средняя квадратическая погрешность определения координат характерных точек контура (Mt), м	Глубина, высота расположения точки, м	
				X	Y				H 1	H 2
1	2	3	4	5	6	7	8	9	10	11
2/10	Наземный	195	Метод спутниковых геодезических измерений (определений)	444494.48	2197283.80	-	$Mt = \sqrt{(m_n^2 + m_n^2 + m_n^2) = \sqrt{(m[0.06]^2 + m[0.05]^2 + m[0.03]^2)} = 0.08$	0.10	-	-
2/10	Наземный	196	Метод спутниковых геодезических измерений (определений)	444494.65	2197283.66	-	$Mt = \sqrt{(m_n^2 + m_n^2 + m_n^2) = \sqrt{(m[0.06]^2 + m[0.05]^2 + m[0.03]^2)} = 0.08$	0.10	-	-
2/10	Наземный	197	Метод спутниковых геодезических измерений (определений)	444493.88	2197282.75	-	$Mt = \sqrt{(m_n^2 + m_n^2 + m_n^2) = \sqrt{(m[0.06]^2 + m[0.05]^2 + m[0.03]^2)} = 0.08$	0.10	-	-
2/10	Наземный	198	Метод спутниковых геодезических измерений (определений)	444496.73	2197280.35	-	$Mt = \sqrt{(m_n^2 + m_n^2 + m_n^2) = \sqrt{(m[0.06]^2 + m[0.05]^2 + m[0.03]^2)} = 0.08$	0.10	-	-
2/10	Наземный	199	Метод спутниковых геодезических измерений (определений)	444497.50	2197281.26	-	$Mt = \sqrt{(m_n^2 + m_n^2 + m_n^2) = \sqrt{(m[0.06]^2 + m[0.05]^2 + m[0.03]^2)} = 0.08$	0.10	-	-
2/10	Наземный	200	Метод спутниковых геодезических измерений (определений)	444497.67	2197281.12	-	$Mt = \sqrt{(m_n^2 + m_n^2 + m_n^2) = \sqrt{(m[0.06]^2 + m[0.05]^2 + m[0.03]^2)} = 0.08$	0.10	-	-

Описание местоположения объекта недвижимости

1. Описание местоположения здания, сооружения, объекта незавершенного строительства в границах земельного участка

1.1. Сведения о характерных точках контура объекта недвижимости

Система координат: МСК-50, зона 2

Зона № 2

Номер контура	Тип контура	Номера характерных точек контура	Метод определения координат	Координаты, м		R, м	Формулы, примененные для расчета средней квадратической погрешности определения координат характерных точек контура (Mt), м	Средняя квадратическая погрешность определения координат характерных точек контура (Mt), м	Глубина, высота расположения точки, м	
				X	Y				H 1	H 2
1	2	3	4	5	6	7	8	9	10	11
2/10	Наземный	201	Метод спутниковых геодезических измерений (определений)	444497.53	2197280.96	-	$Mt = \sqrt{(m_n^2 + m_n^2 + m_n^2) = \sqrt{(m[0.06]^2 + m[0.05]^2 + m[0.03]^2)} = 0.08$	0.10	-	-
2/10	Наземный	202	Метод спутниковых геодезических измерений (определений)	444498.13	2197280.46	-	$Mt = \sqrt{(m_n^2 + m_n^2 + m_n^2) = \sqrt{(m[0.06]^2 + m[0.05]^2 + m[0.03]^2)} = 0.08$	0.10	-	-
2/10	Наземный	203	Метод спутниковых геодезических измерений (определений)	444498.26	2197280.61	-	$Mt = \sqrt{(m_n^2 + m_n^2 + m_n^2) = \sqrt{(m[0.06]^2 + m[0.05]^2 + m[0.03]^2)} = 0.08$	0.10	-	-
2/10	Наземный	204	Метод спутниковых геодезических измерений (определений)	444498.99	2197279.99	-	$Mt = \sqrt{(m_n^2 + m_n^2 + m_n^2) = \sqrt{(m[0.06]^2 + m[0.05]^2 + m[0.03]^2)} = 0.08$	0.10	-	-
2/10	Наземный	205	Метод спутниковых геодезических измерений (определений)	444498.45	2197279.35	-	$Mt = \sqrt{(m_n^2 + m_n^2 + m_n^2) = \sqrt{(m[0.06]^2 + m[0.05]^2 + m[0.03]^2)} = 0.08$	0.10	-	-
2/10	Наземный	206	Метод спутниковых геодезических измерений (определений)	444499.20	2197278.72	-	$Mt = \sqrt{(m_n^2 + m_n^2 + m_n^2) = \sqrt{(m[0.06]^2 + m[0.05]^2 + m[0.03]^2)} = 0.08$	0.10	-	-

Описание местоположения объекта недвижимости

1. Описание местоположения здания, сооружения, объекта незавершенного строительства в границах земельного участка

1.1. Сведения о характерных точках контура объекта недвижимости

Система координат: МСК-50, зона 2

Зона № 2

Номер контура	Тип контура	Номера характерных точек контура	Метод определения координат	Координаты, м		R, м	Формулы, примененные для расчета средней квадратической погрешности определения координат характерных точек контура (Mt), м	Средняя квадратическая погрешность определения координат характерных точек контура (Mt), м	Глубина, высота расположения точки, м	
				X	Y				H 1	H 2
1	2	3	4	5	6	7	8	9	10	11
2/10	Наземный	60	Метод спутниковых геодезических измерений (определений)	444498.57	2197277.97	-	$Mt = \sqrt{(m_n^2 + m_n^2 + m_n^2) = \sqrt{(m[0.06]^2 + m[0.05]^2 + m[0.03]^2)} = 0.08$	0.10	-	-
2/10	Наземный	207	Метод спутниковых геодезических измерений (определений)	444500.10	2197276.68	-	$Mt = \sqrt{(m_n^2 + m_n^2 + m_n^2) = \sqrt{(m[0.06]^2 + m[0.05]^2 + m[0.03]^2)} = 0.08$	0.10	-	-
2/10	Наземный	208	Метод спутниковых геодезических измерений (определений)	444500.73	2197277.42	-	$Mt = \sqrt{(m_n^2 + m_n^2 + m_n^2) = \sqrt{(m[0.06]^2 + m[0.05]^2 + m[0.03]^2)} = 0.08$	0.10	-	-
2/10	Наземный	209	Метод спутниковых геодезических измерений (определений)	444500.98	2197277.21	-	$Mt = \sqrt{(m_n^2 + m_n^2 + m_n^2) = \sqrt{(m[0.06]^2 + m[0.05]^2 + m[0.03]^2)} = 0.08$	0.10	-	-
2/10	Наземный	210	Метод спутниковых геодезических измерений (определений)	444500.10	2197276.17	-	$Mt = \sqrt{(m_n^2 + m_n^2 + m_n^2) = \sqrt{(m[0.06]^2 + m[0.05]^2 + m[0.03]^2)} = 0.08$	0.10	-	-
2/10	Наземный	211	Метод спутниковых геодезических измерений (определений)	444504.89	2197272.12	-	$Mt = \sqrt{(m_n^2 + m_n^2 + m_n^2) = \sqrt{(m[0.06]^2 + m[0.05]^2 + m[0.03]^2)} = 0.08$	0.10	-	-

Описание местоположения объекта недвижимости

1. Описание местоположения здания, сооружения, объекта незавершенного строительства в границах земельного участка

1.1. Сведения о характерных точках контура объекта недвижимости

Система координат: МСК-50, зона 2

Зона № 2

Номер контура	Тип контура	Номера характерных точек контура	Метод определения координат	Координаты, м		R, м	Формулы, примененные для расчета средней квадратической погрешности определения координат характерных точек контура (Mt), м	Средняя квадратическая погрешность определения координат характерных точек контура (Mt), м	Глубина, высота расположения точки, м	
				X	Y				H 1	H 2
1	2	3	4	5	6	7	8	9	10	11
2/10	Наземный	212	Метод спутниковых геодезических измерений (определений)	444505.05	2197272.32	-	$Mt = \sqrt{(m_n^2 + m_n^2 + m_n^2) = \sqrt{(m[0.06]^2 + m[0.05]^2 + m[0.03]^2)} = 0.08$	0.10	-	-
2/10	Наземный	213	Метод спутниковых геодезических измерений (определений)	444509.47	2197268.59	-	$Mt = \sqrt{(m_n^2 + m_n^2 + m_n^2) = \sqrt{(m[0.06]^2 + m[0.05]^2 + m[0.03]^2)} = 0.08$	0.10	-	-
2/10	Наземный	214	Метод спутниковых геодезических измерений (определений)	444509.39	2197268.50	-	$Mt = \sqrt{(m_n^2 + m_n^2 + m_n^2) = \sqrt{(m[0.06]^2 + m[0.05]^2 + m[0.03]^2)} = 0.08$	0.10	-	-
2/10	Наземный	215	Метод спутниковых геодезических измерений (определений)	444509.97	2197268.01	-	$Mt = \sqrt{(m_n^2 + m_n^2 + m_n^2) = \sqrt{(m[0.06]^2 + m[0.05]^2 + m[0.03]^2)} = 0.08$	0.10	-	-
2/10	Наземный	216	Метод спутниковых геодезических измерений (определений)	444508.49	2197266.25	-	$Mt = \sqrt{(m_n^2 + m_n^2 + m_n^2) = \sqrt{(m[0.06]^2 + m[0.05]^2 + m[0.03]^2)} = 0.08$	0.10	-	-
2/10	Наземный	217	Метод спутниковых геодезических измерений (определений)	444510.25	2197264.77	-	$Mt = \sqrt{(m_n^2 + m_n^2 + m_n^2) = \sqrt{(m[0.06]^2 + m[0.05]^2 + m[0.03]^2)} = 0.08$	0.10	-	-

Описание местоположения объекта недвижимости

1. Описание местоположения здания, сооружения, объекта незавершенного строительства в границах земельного участка

1.1. Сведения о характерных точках контура объекта недвижимости

Система координат: МСК-50, зона 2

Зона № 2

Номер контура	Тип контура	Номера характерных точек контура	Метод определения координат	Координаты, м		R, м	Формулы, примененные для расчета средней квадратической погрешности определения координат характерных точек контура (Mt), м	Средняя квадратическая погрешность определения координат характерных точек контура (Mt), м	Глубина, высота расположения точки, м	
				X	Y				H 1	H 2
1	2	3	4	5	6	7	8	9	10	11
2/10	Наземный	218	Метод спутниковых геодезических измерений (определений)	444510.80	2197265.42	-	$Mt = \sqrt{(m_n^2 + m_n^2 + m_n^2) = \sqrt{(m[0.06]^2 + m[0.05]^2 + m[0.03]^2)} = 0.08$	0.10	-	-
2/10	Наземный	219	Метод спутниковых геодезических измерений (определений)	444512.17	2197264.28	-	$Mt = \sqrt{(m_n^2 + m_n^2 + m_n^2) = \sqrt{(m[0.06]^2 + m[0.05]^2 + m[0.03]^2)} = 0.08$	0.10	-	-
2/10	Наземный	220	Метод спутниковых геодезических измерений (определений)	444513.17	2197265.47	-	$Mt = \sqrt{(m_n^2 + m_n^2 + m_n^2) = \sqrt{(m[0.06]^2 + m[0.05]^2 + m[0.03]^2)} = 0.08$	0.10	-	-
2/10	Наземный	221	Метод спутниковых геодезических измерений (определений)	444514.98	2197263.95	-	$Mt = \sqrt{(m_n^2 + m_n^2 + m_n^2) = \sqrt{(m[0.06]^2 + m[0.05]^2 + m[0.03]^2)} = 0.08$	0.10	-	-
2/10	Наземный	222	Метод спутниковых геодезических измерений (определений)	444514.38	2197263.25	-	$Mt = \sqrt{(m_n^2 + m_n^2 + m_n^2) = \sqrt{(m[0.06]^2 + m[0.05]^2 + m[0.03]^2)} = 0.08$	0.10	-	-
2/10	Наземный	223	Метод спутниковых геодезических измерений (определений)	444515.90	2197261.97	-	$Mt = \sqrt{(m_n^2 + m_n^2 + m_n^2) = \sqrt{(m[0.06]^2 + m[0.05]^2 + m[0.03]^2)} = 0.08$	0.10	-	-

Описание местоположения объекта недвижимости

1. Описание местоположения здания, сооружения, объекта незавершенного строительства в границах земельного участка

1.1. Сведения о характерных точках контура объекта недвижимости

Система координат: МСК-50, зона 2

Зона № 2

Номер контура	Тип контура	Номера характерных точек контура	Метод определения координат	Координаты, м		R, м	Формулы, примененные для расчета средней квадратической погрешности определения координат характерных точек контура (Mt), м	Средняя квадратическая погрешность определения координат характерных точек контура (Mt), м	Глубина, высота расположения точки, м	
				X	Y				H 1	H 2
1	2	3	4	5	6	7	8	9	10	11
2/10	Наземный	224	Метод спутниковых геодезических измерений (определений)	444516.49	2197262.67	-	$Mt = \sqrt{(m_n^2 + m_n^2 + m_n^2) = \sqrt{(m[0.06]^2 + m[0.05]^2 + m[0.03]^2)} = 0.08$	0.10	-	-
2/10	Наземный	225	Метод спутниковых геодезических измерений (определений)	444521.73	2197258.26	-	$Mt = \sqrt{(m_n^2 + m_n^2 + m_n^2) = \sqrt{(m[0.06]^2 + m[0.05]^2 + m[0.03]^2)} = 0.08$	0.10	-	-
2/10	Наземный	226	Метод спутниковых геодезических измерений (определений)	444521.57	2197258.07	-	$Mt = \sqrt{(m_n^2 + m_n^2 + m_n^2) = \sqrt{(m[0.06]^2 + m[0.05]^2 + m[0.03]^2)} = 0.08$	0.10	-	-
2/10	Наземный	71	Метод спутниковых геодезических измерений (определений)	444525.13	2197255.08	-	$Mt = \sqrt{(m_n^2 + m_n^2 + m_n^2) = \sqrt{(m[0.06]^2 + m[0.05]^2 + m[0.03]^2)} = 0.08$	0.10	-	-

Описание местоположения объекта недвижимости

1. Описание местоположения здания, сооружения, объекта незавершенного строительства в границах земельного участка

1.1. Сведения о характерных точках контура объекта недвижимости

Система координат: МСК-50, зона 2

Зона № 2

Номер контура	Тип контура	Номера характерных точек контура	Метод определения координат	Координаты, м		R, м	Формулы, примененные для расчета средней квадратической погрешности определения координат характерных точек контура (Mt), м	Средняя квадратическая погрешность определения координат характерных точек контура (Mt), м	Глубина, высота расположения точки, м	
				X	Y				H 1	H 2
1	2	3	4	5	6	7	8	9	10	11
	(3)									
3/10	Надземный	204	Метод спутниковых геодезических измерений (определений)	444498.99	2197279.99	-	$Mt = \sqrt{(m_n^2 + m_n^2 + m_n^2) = \sqrt{(m[0.06]^2 + m[0.05]^2 + m[0.03]^2)} = 0.08}$	0.10	-	-
3/10	Надземный	205	Метод спутниковых геодезических измерений (определений)	444498.45	2197279.35	-	$Mt = \sqrt{(m_n^2 + m_n^2 + m_n^2) = \sqrt{(m[0.06]^2 + m[0.05]^2 + m[0.03]^2)} = 0.08}$	0.10	-	-
3/10	Надземный	206	Метод спутниковых геодезических измерений (определений)	444499.20	2197278.72	-	$Mt = \sqrt{(m_n^2 + m_n^2 + m_n^2) = \sqrt{(m[0.06]^2 + m[0.05]^2 + m[0.03]^2)} = 0.08}$	0.10	-	-
3/10	Надземный	227	Метод спутниковых геодезических измерений (определений)	444498.83	2197278.27	-	$Mt = \sqrt{(m_n^2 + m_n^2 + m_n^2) = \sqrt{(m[0.06]^2 + m[0.05]^2 + m[0.03]^2)} = 0.08}$	0.10	-	-
3/10	Надземный	228	Метод спутниковых геодезических измерений (определений)	444500.20	2197277.11	-	$Mt = \sqrt{(m_n^2 + m_n^2 + m_n^2) = \sqrt{(m[0.06]^2 + m[0.05]^2 + m[0.03]^2)} = 0.08}$	0.10	-	-

Описание местоположения объекта недвижимости

1. Описание местоположения здания, сооружения, объекта незавершенного строительства в границах земельного участка

1.1. Сведения о характерных точках контура объекта недвижимости

Система координат: МСК-50, зона 2

Зона № 2

Номер контура	Тип контура	Номера характерных точек контура	Метод определения координат	Координаты, м		R, м	Формулы, примененные для расчета средней квадратической погрешности определения координат характерных точек контура (Mt), м	Средняя квадратическая погрешность определения координат характерных точек контура (Mt), м	Глубина, высота расположения точки, м	
				X	Y				H 1	H 2
1	2	3	4	5	6	7	8	9	10	11
3/10	Надземный	229	Метод спутниковых геодезических измерений (определений)	444500.60	2197277.59	-	$Mt = \sqrt{(m_n^2 + m_n^2 + m_n^2) = \sqrt{(m[0.06]^2 + m[0.05]^2 + m[0.03]^2)} = 0.08$	0.10	-	-
3/10	Надземный	230	Метод спутниковых геодезических измерений (определений)	444500.91	2197277.33	-	$Mt = \sqrt{(m_n^2 + m_n^2 + m_n^2) = \sqrt{(m[0.06]^2 + m[0.05]^2 + m[0.03]^2)} = 0.08$	0.10	-	-
3/10	Надземный	231	Метод спутниковых геодезических измерений (определений)	444500.01	2197276.26	-	$Mt = \sqrt{(m_n^2 + m_n^2 + m_n^2) = \sqrt{(m[0.06]^2 + m[0.05]^2 + m[0.03]^2)} = 0.08$	0.10	-	-
3/10	Надземный	232	Метод спутниковых геодезических измерений (определений)	444504.86	2197272.16	-	$Mt = \sqrt{(m_n^2 + m_n^2 + m_n^2) = \sqrt{(m[0.06]^2 + m[0.05]^2 + m[0.03]^2)} = 0.08$	0.10	-	-
3/10	Надземный	233	Метод спутниковых геодезических измерений (определений)	444505.03	2197272.36	-	$Mt = \sqrt{(m_n^2 + m_n^2 + m_n^2) = \sqrt{(m[0.06]^2 + m[0.05]^2 + m[0.03]^2)} = 0.08$	0.10	-	-
3/10	Надземный	234	Метод спутниковых геодезических измерений (определений)	444514.51	2197264.37	-	$Mt = \sqrt{(m_n^2 + m_n^2 + m_n^2) = \sqrt{(m[0.06]^2 + m[0.05]^2 + m[0.03]^2)} = 0.08$	0.10	-	-

Описание местоположения объекта недвижимости

1. Описание местоположения здания, сооружения, объекта незавершенного строительства в границах земельного участка

1.1. Сведения о характерных точках контура объекта недвижимости

Система координат: МСК-50, зона 2

Зона № 2

Номер контура	Тип контура	Номера характерных точек контура	Метод определения координат	Координаты, м		R, м	Формулы, примененные для расчета средней квадратической погрешности определения координат характерных точек контура (Mt), м	Средняя квадратическая погрешность определения координат характерных точек контура (Mt), м	Глубина, высота расположения точки, м	
				X	Y				H 1	H 2
1	2	3	4	5	6	7	8	9	10	11
3/10	Надземный	235	Метод спутниковых геодезических измерений (определений)	444513.63	2197263.33	-	$Mt = \sqrt{(m_n^2 + m_n^2 + m_n^2) = \sqrt{(m[0.06]^2 + m[0.05]^2 + m[0.03]^2)} = 0.08$	0.10	-	-
3/10	Надземный	236	Метод спутниковых геодезических измерений (определений)	444518.52	2197259.20	-	$Mt = \sqrt{(m_n^2 + m_n^2 + m_n^2) = \sqrt{(m[0.06]^2 + m[0.05]^2 + m[0.03]^2)} = 0.08$	0.10	-	-
3/10	Надземный	237	Метод спутниковых геодезических измерений (определений)	444519.40	2197260.24	-	$Mt = \sqrt{(m_n^2 + m_n^2 + m_n^2) = \sqrt{(m[0.06]^2 + m[0.05]^2 + m[0.03]^2)} = 0.08$	0.10	-	-
3/10	Надземный	238	Метод спутниковых геодезических измерений (определений)	444519.97	2197259.76	-	$Mt = \sqrt{(m_n^2 + m_n^2 + m_n^2) = \sqrt{(m[0.06]^2 + m[0.05]^2 + m[0.03]^2)} = 0.08$	0.10	-	-
3/10	Надземный	239	Метод спутниковых геодезических измерений (определений)	444519.70	2197259.45	-	$Mt = \sqrt{(m_n^2 + m_n^2 + m_n^2) = \sqrt{(m[0.06]^2 + m[0.05]^2 + m[0.03]^2)} = 0.08$	0.10	-	-
3/10	Надземный	240	Метод спутниковых геодезических измерений (определений)	444520.79	2197258.53	-	$Mt = \sqrt{(m_n^2 + m_n^2 + m_n^2) = \sqrt{(m[0.06]^2 + m[0.05]^2 + m[0.03]^2)} = 0.08$	0.10	-	-

Описание местоположения объекта недвижимости

1. Описание местоположения здания, сооружения, объекта незавершенного строительства в границах земельного участка

1.1. Сведения о характерных точках контура объекта недвижимости

Система координат: МСК-50, зона 2

Зона № 2

Номер контура	Тип контура	Номера характерных точек контура	Метод определения координат	Координаты, м		R, м	Формулы, примененные для расчета средней квадратической погрешности определения координат характерных точек контура (Mt), м	Средняя квадратическая погрешность определения координат характерных точек контура (Mt), м	Глубина, высота расположения точки, м	
				X	Y				H 1	H 2
1	2	3	4	5	6	7	8	9	10	11
3/10	Надземный	241	Метод спутниковых геодезических измерений (определений)	444521.06	2197258.85	-	$Mt = \sqrt{(m_n^2 + m_n^2 + m_n^2) = \sqrt{(m[0.06]^2 + m[0.05]^2 + m[0.03]^2)} = 0.08$	0.10	-	-
3/10	Надземный	242	Метод спутниковых геодезических измерений (определений)	444522.21	2197257.87	-	$Mt = \sqrt{(m_n^2 + m_n^2 + m_n^2) = \sqrt{(m[0.06]^2 + m[0.05]^2 + m[0.03]^2)} = 0.08$	0.10	-	-
3/10	Надземный	243	Метод спутниковых геодезических измерений (определений)	444523.04	2197258.85	-	$Mt = \sqrt{(m_n^2 + m_n^2 + m_n^2) = \sqrt{(m[0.06]^2 + m[0.05]^2 + m[0.03]^2)} = 0.08$	0.10	-	-
3/10	Надземный	244	Метод спутниковых геодезических измерений (определений)	444525.27	2197256.97	-	$Mt = \sqrt{(m_n^2 + m_n^2 + m_n^2) = \sqrt{(m[0.06]^2 + m[0.05]^2 + m[0.03]^2)} = 0.08$	0.10	-	-
3/10	Надземный	245	Метод спутниковых геодезических измерений (определений)	444524.88	2197256.51	-	$Mt = \sqrt{(m_n^2 + m_n^2 + m_n^2) = \sqrt{(m[0.06]^2 + m[0.05]^2 + m[0.03]^2)} = 0.08$	0.10	-	-
3/10	Надземный	246	Метод спутниковых геодезических измерений (определений)	444526.26	2197255.35	-	$Mt = \sqrt{(m_n^2 + m_n^2 + m_n^2) = \sqrt{(m[0.06]^2 + m[0.05]^2 + m[0.03]^2)} = 0.08$	0.10	-	-

Описание местоположения объекта недвижимости

1. Описание местоположения здания, сооружения, объекта незавершенного строительства в границах земельного участка

1.1. Сведения о характерных точках контура объекта недвижимости

Система координат: МСК-50, зона 2

Зона № 2

Номер контура	Тип контура	Номера характерных точек контура	Метод определения координат	Координаты, м		R, м	Формулы, примененные для расчета средней квадратической погрешности определения координат характерных точек контура (Mt), м	Средняя квадратическая погрешность определения координат характерных точек контура (Mt), м	Глубина, высота расположения точки, м	
				X	Y				H 1	H 2
1	2	3	4	5	6	7	8	9	10	11
3/10	Надземный	247	Метод спутниковых геодезических измерений (определений)	444526.65	2197255.81	-	$Mt = \sqrt{(m_n^2 + m_n^2 + m_n^2) = \sqrt{(m[0.06]^2 + m[0.05]^2 + m[0.03]^2)} = 0.08$	0.10	-	-
3/10	Надземный	73	Метод спутниковых геодезических измерений (определений)	444527.37	2197255.20	-	$Mt = \sqrt{(m_n^2 + m_n^2 + m_n^2) = \sqrt{(m[0.06]^2 + m[0.05]^2 + m[0.03]^2)} = 0.08$	0.10	-	-
3/10	Надземный	248	Метод спутниковых геодезических измерений (определений)	444534.99	2197264.23	-	$Mt = \sqrt{(m_n^2 + m_n^2 + m_n^2) = \sqrt{(m[0.06]^2 + m[0.05]^2 + m[0.03]^2)} = 0.08$	0.10	-	-
3/10	Надземный	249	Метод спутниковых геодезических измерений (определений)	444529.89	2197268.53	-	$Mt = \sqrt{(m_n^2 + m_n^2 + m_n^2) = \sqrt{(m[0.06]^2 + m[0.05]^2 + m[0.03]^2)} = 0.08$	0.10	-	-
3/10	Надземный	250	Метод спутниковых геодезических измерений (определений)	444530.73	2197269.52	-	$Mt = \sqrt{(m_n^2 + m_n^2 + m_n^2) = \sqrt{(m[0.06]^2 + m[0.05]^2 + m[0.03]^2)} = 0.08$	0.10	-	-
3/10	Надземный	95	Метод спутниковых геодезических измерений (определений)	444528.29	2197271.55	-	$Mt = \sqrt{(m_n^2 + m_n^2 + m_n^2) = \sqrt{(m[0.06]^2 + m[0.05]^2 + m[0.03]^2)} = 0.08$	0.10	-	-

Описание местоположения объекта недвижимости

1. Описание местоположения здания, сооружения, объекта незавершенного строительства в границах земельного участка

1.1. Сведения о характерных точках контура объекта недвижимости

Система координат: МСК-50, зона 2

Зона № 2

Номер контура	Тип контура	Номера характерных точек контура	Метод определения координат	Координаты, м		R, м	Формулы, примененные для расчета средней квадратической погрешности определения координат характерных точек контура (Mt), м	Средняя квадратическая погрешность определения координат характерных точек контура (Mt), м	Глубина, высота расположения точки, м	
				X	Y				H 1	H 2
1	2	3	4	5	6	7	8	9	10	11
3/10	Надземный	251	Метод спутниковых геодезических измерений (определений)	444527.99	2197271.19	-	$Mt = \sqrt{(m_n^2 + m_n^2 + m_n^2) = \sqrt{(m[0.06]^2 + m[0.05]^2 + m[0.03]^2)} = 0.08$	0.10	-	-
3/10	Надземный	252	Метод спутниковых геодезических измерений (определений)	444523.57	2197274.91	-	$Mt = \sqrt{(m_n^2 + m_n^2 + m_n^2) = \sqrt{(m[0.06]^2 + m[0.05]^2 + m[0.03]^2)} = 0.08$	0.10	-	-
3/10	Надземный	253	Метод спутниковых геодезических измерений (определений)	444523.38	2197274.68	-	$Mt = \sqrt{(m_n^2 + m_n^2 + m_n^2) = \sqrt{(m[0.06]^2 + m[0.05]^2 + m[0.03]^2)} = 0.08$	0.10	-	-
3/10	Надземный	254	Метод спутниковых геодезических измерений (определений)	444521.09	2197276.61	-	$Mt = \sqrt{(m_n^2 + m_n^2 + m_n^2) = \sqrt{(m[0.06]^2 + m[0.05]^2 + m[0.03]^2)} = 0.08$	0.10	-	-
3/10	Надземный	255	Метод спутниковых геодезических измерений (определений)	444520.26	2197275.62	-	$Mt = \sqrt{(m_n^2 + m_n^2 + m_n^2) = \sqrt{(m[0.06]^2 + m[0.05]^2 + m[0.03]^2)} = 0.08$	0.10	-	-
3/10	Надземный	256	Метод спутниковых геодезических измерений (определений)	444516.99	2197278.38	-	$Mt = \sqrt{(m_n^2 + m_n^2 + m_n^2) = \sqrt{(m[0.06]^2 + m[0.05]^2 + m[0.03]^2)} = 0.08$	0.10	-	-

Описание местоположения объекта недвижимости

1. Описание местоположения здания, сооружения, объекта незавершенного строительства в границах земельного участка

1.1. Сведения о характерных точках контура объекта недвижимости

Система координат: МСК-50, зона 2

Зона № 2

Номер контура	Тип контура	Номера характерных точек контура	Метод определения координат	Координаты, м		R, м	Формулы, примененные для расчета средней квадратической погрешности определения координат характерных точек контура (Mt), м	Средняя квадратическая погрешность определения координат характерных точек контура (Mt), м	Глубина, высота расположения точки, м	
				X	Y				H 1	H 2
1	2	3	4	5	6	7	8	9	10	11
3/10	Надземный	257	Метод спутниковых геодезических измерений (определений)	444517.38	2197278.85	-	$Mt = \sqrt{(m_n^2 + m_n^2 + m_n^2) = \sqrt{(m[0.06]^2 + m[0.05]^2 + m[0.03]^2)} = 0.08$	0.10	-	-
3/10	Надземный	258	Метод спутниковых геодезических измерений (определений)	444516.04	2197279.97	-	$Mt = \sqrt{(m_n^2 + m_n^2 + m_n^2) = \sqrt{(m[0.06]^2 + m[0.05]^2 + m[0.03]^2)} = 0.08$	0.10	-	-
3/10	Надземный	259	Метод спутниковых геодезических измерений (определений)	444515.65	2197279.51	-	$Mt = \sqrt{(m_n^2 + m_n^2 + m_n^2) = \sqrt{(m[0.06]^2 + m[0.05]^2 + m[0.03]^2)} = 0.08$	0.10	-	-
3/10	Надземный	260	Метод спутниковых геодезических измерений (определений)	444514.73	2197280.28	-	$Mt = \sqrt{(m_n^2 + m_n^2 + m_n^2) = \sqrt{(m[0.06]^2 + m[0.05]^2 + m[0.03]^2)} = 0.08$	0.10	-	-
3/10	Надземный	261	Метод спутниковых геодезических измерений (определений)	444515.56	2197281.27	-	$Mt = \sqrt{(m_n^2 + m_n^2 + m_n^2) = \sqrt{(m[0.06]^2 + m[0.05]^2 + m[0.03]^2)} = 0.08$	0.10	-	-
3/10	Надземный	262	Метод спутниковых геодезических измерений (определений)	444513.27	2197283.20	-	$Mt = \sqrt{(m_n^2 + m_n^2 + m_n^2) = \sqrt{(m[0.06]^2 + m[0.05]^2 + m[0.03]^2)} = 0.08$	0.10	-	-

Описание местоположения объекта недвижимости

1. Описание местоположения здания, сооружения, объекта незавершенного строительства в границах земельного участка

1.1. Сведения о характерных точках контура объекта недвижимости

Система координат: МСК-50, зона 2

Зона № 2

Номер контура	Тип контура	Номера характерных точек контура	Метод определения координат	Координаты, м		R, м	Формулы, примененные для расчета средней квадратической погрешности определения координат характерных точек контура (Mt), м	Средняя квадратическая погрешность определения координат характерных точек контура (Mt), м	Глубина, высота расположения точки, м	
				X	Y				H 1	H 2
1	2	3	4	5	6	7	8	9	10	11
3/10	Надземный	263	Метод спутниковых геодезических измерений (определений)	444513.92	2197283.98	-	$Mt = \sqrt{(m_n^2 + m_n^2 + m_n^2) = \sqrt{(m[0.06]^2 + m[0.05]^2 + m[0.03]^2)} = 0.08$	0.10	-	-
3/10	Надземный	264	Метод спутниковых геодезических измерений (определений)	444509.38	2197287.81	-	$Mt = \sqrt{(m_n^2 + m_n^2 + m_n^2) = \sqrt{(m[0.06]^2 + m[0.05]^2 + m[0.03]^2)} = 0.08$	0.10	-	-
3/10	Надземный	265	Метод спутниковых геодезических измерений (определений)	444508.84	2197287.18	-	$Mt = \sqrt{(m_n^2 + m_n^2 + m_n^2) = \sqrt{(m[0.06]^2 + m[0.05]^2 + m[0.03]^2)} = 0.08$	0.10	-	-
3/10	Надземный	266	Метод спутниковых геодезических измерений (определений)	444506.55	2197289.11	-	$Mt = \sqrt{(m_n^2 + m_n^2 + m_n^2) = \sqrt{(m[0.06]^2 + m[0.05]^2 + m[0.03]^2)} = 0.08$	0.10	-	-
3/10	Надземный	267	Метод спутниковых геодезических измерений (определений)	444505.74	2197288.16	-	$Mt = \sqrt{(m_n^2 + m_n^2 + m_n^2) = \sqrt{(m[0.06]^2 + m[0.05]^2 + m[0.03]^2)} = 0.08$	0.10	-	-
3/10	Надземный	268	Метод спутниковых геодезических измерений (определений)	444500.10	2197292.91	-	$Mt = \sqrt{(m_n^2 + m_n^2 + m_n^2) = \sqrt{(m[0.06]^2 + m[0.05]^2 + m[0.03]^2)} = 0.08$	0.10	-	-

Описание местоположения объекта недвижимости

1. Описание местоположения здания, сооружения, объекта незавершенного строительства в границах земельного участка

1.1. Сведения о характерных точках контура объекта недвижимости

Система координат: МСК-50, зона 2

Зона № 2

Номер контура	Тип контура	Номера характерных точек контура	Метод определения координат	Координаты, м		R, м	Формулы, примененные для расчета средней квадратической погрешности определения координат характерных точек контура (Mt), м	Средняя квадратическая погрешность определения координат характерных точек контура (Mt), м	Глубина, высота расположения точки, м	
				X	Y				H 1	H 2
1	2	3	4	5	6	7	8	9	10	11
3/10	Надземный	269	Метод спутниковых геодезических измерений (определений)	444500.91	2197293.87	-	$Mt = \sqrt{(m_n^2 + m_n^2 + m_n^2) = \sqrt{(m[0.06]^2 + m[0.05]^2 + m[0.03]^2)} = 0.08$	0.10	-	-
3/10	Надземный	270	Метод спутниковых геодезических измерений (определений)	444498.62	2197295.80	-	$Mt = \sqrt{(m_n^2 + m_n^2 + m_n^2) = \sqrt{(m[0.06]^2 + m[0.05]^2 + m[0.03]^2)} = 0.08$	0.10	-	-
3/10	Надземный	271	Метод спутниковых геодезических измерений (определений)	444499.18	2197296.47	-	$Mt = \sqrt{(m_n^2 + m_n^2 + m_n^2) = \sqrt{(m[0.06]^2 + m[0.05]^2 + m[0.03]^2)} = 0.08$	0.10	-	-
3/10	Надземный	272	Метод спутниковых геодезических измерений (определений)	444494.63	2197300.30	-	$Mt = \sqrt{(m_n^2 + m_n^2 + m_n^2) = \sqrt{(m[0.06]^2 + m[0.05]^2 + m[0.03]^2)} = 0.08$	0.10	-	-
3/10	Надземный	273	Метод спутниковых геодезических измерений (определений)	444494.54	2197300.20	-	$Mt = \sqrt{(m_n^2 + m_n^2 + m_n^2) = \sqrt{(m[0.06]^2 + m[0.05]^2 + m[0.03]^2)} = 0.08$	0.10	-	-
3/10	Надземный	274	Метод спутниковых геодезических измерений (определений)	444490.33	2197303.76	-	$Mt = \sqrt{(m_n^2 + m_n^2 + m_n^2) = \sqrt{(m[0.06]^2 + m[0.05]^2 + m[0.03]^2)} = 0.08$	0.10	-	-

Описание местоположения объекта недвижимости

1. Описание местоположения здания, сооружения, объекта незавершенного строительства в границах земельного участка

1.1. Сведения о характерных точках контура объекта недвижимости

Система координат: МСК-50, зона 2

Зона № 2

Номер контура	Тип контура	Номера характерных точек контура	Метод определения координат	Координаты, м		R, м	Формулы, примененные для расчета средней квадратической погрешности определения координат характерных точек контура (Mt), м	Средняя квадратическая погрешность определения координат характерных точек контура (Mt), м	Глубина, высота расположения точки, м	
				X	Y				H 1	H 2
1	2	3	4	5	6	7	8	9	10	11
3/10	Надземный	275	Метод спутниковых геодезических измерений (определений)	444491.14	2197304.72	-	$Mt = \sqrt{(m_n^2 + m_n^2 + m_n^2) = \sqrt{(m[0.06]^2 + m[0.05]^2 + m[0.03]^2)} = 0.08$	0.10	-	-
3/10	Надземный	276	Метод спутниковых геодезических измерений (определений)	444488.76	2197306.72	-	$Mt = \sqrt{(m_n^2 + m_n^2 + m_n^2) = \sqrt{(m[0.06]^2 + m[0.05]^2 + m[0.03]^2)} = 0.08$	0.10	-	-
3/10	Надземный	277	Метод спутниковых геодезических измерений (определений)	444487.95	2197305.76	-	$Mt = \sqrt{(m_n^2 + m_n^2 + m_n^2) = \sqrt{(m[0.06]^2 + m[0.05]^2 + m[0.03]^2)} = 0.08$	0.10	-	-
3/10	Надземный	278	Метод спутниковых геодезических измерений (определений)	444487.35	2197306.27	-	$Mt = \sqrt{(m_n^2 + m_n^2 + m_n^2) = \sqrt{(m[0.06]^2 + m[0.05]^2 + m[0.03]^2)} = 0.08$	0.10	-	-
3/10	Надземный	279	Метод спутниковых геодезических измерений (определений)	444486.56	2197305.33	-	$Mt = \sqrt{(m_n^2 + m_n^2 + m_n^2) = \sqrt{(m[0.06]^2 + m[0.05]^2 + m[0.03]^2)} = 0.08$	0.10	-	-
3/10	Надземный	280	Метод спутниковых геодезических измерений (определений)	444486.12	2197305.70	-	$Mt = \sqrt{(m_n^2 + m_n^2 + m_n^2) = \sqrt{(m[0.06]^2 + m[0.05]^2 + m[0.03]^2)} = 0.08$	0.10	-	-

Описание местоположения объекта недвижимости

1. Описание местоположения здания, сооружения, объекта незавершенного строительства в границах земельного участка

1.1. Сведения о характерных точках контура объекта недвижимости

Система координат: МСК-50, зона 2

Зона № 2

Номер контура	Тип контура	Номера характерных точек контура	Метод определения координат	Координаты, м		R, м	Формулы, примененные для расчета средней квадратической погрешности определения координат характерных точек контура (Mt), м	Средняя квадратическая погрешность определения координат характерных точек контура (Mt), м	Глубина, высота расположения точки, м	
				X	Y				H 1	H 2
1	2	3	4	5	6	7	8	9	10	11
3/10	Надземный	281	Метод спутниковых геодезических измерений (определений)	444484.99	2197304.36	-	$Mt = \sqrt{(m_n^2 + m_n^2 + m_n^2) = \sqrt{(m[0.06]^2 + m[0.05]^2 + m[0.03]^2)} = 0.08$	0.10	-	-
3/10	Надземный	282	Метод спутниковых геодезических измерений (определений)	444485.43	2197303.99	-	$Mt = \sqrt{(m_n^2 + m_n^2 + m_n^2) = \sqrt{(m[0.06]^2 + m[0.05]^2 + m[0.03]^2)} = 0.08$	0.10	-	-
3/10	Надземный	283	Метод спутниковых геодезических измерений (определений)	444482.83	2197300.91	-	$Mt = \sqrt{(m_n^2 + m_n^2 + m_n^2) = \sqrt{(m[0.06]^2 + m[0.05]^2 + m[0.03]^2)} = 0.08$	0.10	-	-
3/10	Надземный	284	Метод спутниковых геодезических измерений (определений)	444482.39	2197301.28	-	$Mt = \sqrt{(m_n^2 + m_n^2 + m_n^2) = \sqrt{(m[0.06]^2 + m[0.05]^2 + m[0.03]^2)} = 0.08$	0.10	-	-
3/10	Надземный	285	Метод спутниковых геодезических измерений (определений)	444481.26	2197299.94	-	$Mt = \sqrt{(m_n^2 + m_n^2 + m_n^2) = \sqrt{(m[0.06]^2 + m[0.05]^2 + m[0.03]^2)} = 0.08$	0.10	-	-
3/10	Надземный	286	Метод спутниковых геодезических измерений (определений)	444481.70	2197299.57	-	$Mt = \sqrt{(m_n^2 + m_n^2 + m_n^2) = \sqrt{(m[0.06]^2 + m[0.05]^2 + m[0.03]^2)} = 0.08$	0.10	-	-

Описание местоположения объекта недвижимости

1. Описание местоположения здания, сооружения, объекта незавершенного строительства в границах земельного участка

1.1. Сведения о характерных точках контура объекта недвижимости

Система координат: МСК-50, зона 2

Зона № 2

Номер контура	Тип контура	Номера характерных точек контура	Метод определения координат	Координаты, м		R, м	Формулы, примененные для расчета средней квадратической погрешности определения координат характерных точек контура (Mt), м	Средняя квадратическая погрешность определения координат характерных точек контура (Mt), м	Глубина, высота расположения точки, м	
				X	Y				H 1	H 2
1	2	3	4	5	6	7	8	9	10	11
3/10	Надземный	287	Метод спутниковых геодезических измерений (определений)	444479.82	2197297.34	-	$Mt = \sqrt{(m_n^2 + m_n^2 + m_n^2) = \sqrt{(m[0.06]^2 + m[0.05]^2 + m[0.03]^2)} = 0.08$	0.10	-	-
3/10	Надземный	288	Метод спутниковых геодезических измерений (определений)	444482.20	2197295.33	-	$Mt = \sqrt{(m_n^2 + m_n^2 + m_n^2) = \sqrt{(m[0.06]^2 + m[0.05]^2 + m[0.03]^2)} = 0.08$	0.10	-	-
3/10	Надземный	186	Метод спутниковых геодезических измерений (определений)	444481.00	2197293.91	-	$Mt = \sqrt{(m_n^2 + m_n^2 + m_n^2) = \sqrt{(m[0.06]^2 + m[0.05]^2 + m[0.03]^2)} = 0.08$	0.10	-	-
3/10	Надземный	289	Метод спутниковых геодезических измерений (определений)	444484.57	2197290.91	-	$Mt = \sqrt{(m_n^2 + m_n^2 + m_n^2) = \sqrt{(m[0.06]^2 + m[0.05]^2 + m[0.03]^2)} = 0.08$	0.10	-	-
3/10	Надземный	290	Метод спутниковых геодезических измерений (определений)	444483.85	2197290.06	-	$Mt = \sqrt{(m_n^2 + m_n^2 + m_n^2) = \sqrt{(m[0.06]^2 + m[0.05]^2 + m[0.03]^2)} = 0.08$	0.10	-	-
3/10	Надземный	291	Метод спутниковых геодезических измерений (определений)	444486.23	2197288.05	-	$Mt = \sqrt{(m_n^2 + m_n^2 + m_n^2) = \sqrt{(m[0.06]^2 + m[0.05]^2 + m[0.03]^2)} = 0.08$	0.10	-	-

Описание местоположения объекта недвижимости

1. Описание местоположения здания, сооружения, объекта незавершенного строительства в границах земельного участка

1.1. Сведения о характерных точках контура объекта недвижимости

Система координат: МСК-50, зона 2

Зона № 2

Номер контура	Тип контура	Номера характерных точек контура	Метод определения координат	Координаты, м		R, м	Формулы, примененные для расчета средней квадратической погрешности определения координат характерных точек контура (Mt), м	Средняя квадратическая погрешность определения координат характерных точек контура (Mt), м	Глубина, высота расположения точки, м	
				X	Y				H 1	H 2
1	2	3	4	5	6	7	8	9	10	11
3/10	Надземный	292	Метод спутниковых геодезических измерений (определений)	444486.98	2197288.94	-	$Mt = \sqrt{(m_n^2 + m_n^2 + m_n^2) = \sqrt{(m[0.06]^2 + m[0.05]^2 + m[0.03]^2)} = 0.08$	0.10	-	-
3/10	Надземный	293	Метод спутниковых геодезических измерений (определений)	444488.08	2197288.02	-	$Mt = \sqrt{(m_n^2 + m_n^2 + m_n^2) = \sqrt{(m[0.06]^2 + m[0.05]^2 + m[0.03]^2)} = 0.08$	0.10	-	-
3/10	Надземный	294	Метод спутниковых геодезических измерений (определений)	444487.68	2197287.55	-	$Mt = \sqrt{(m_n^2 + m_n^2 + m_n^2) = \sqrt{(m[0.06]^2 + m[0.05]^2 + m[0.03]^2)} = 0.08$	0.10	-	-
3/10	Надземный	295	Метод спутниковых геодезических измерений (определений)	444489.02	2197286.42	-	$Mt = \sqrt{(m_n^2 + m_n^2 + m_n^2) = \sqrt{(m[0.06]^2 + m[0.05]^2 + m[0.03]^2)} = 0.08$	0.10	-	-
3/10	Надземный	296	Метод спутниковых геодезических измерений (определений)	444489.42	2197286.89	-	$Mt = \sqrt{(m_n^2 + m_n^2 + m_n^2) = \sqrt{(m[0.06]^2 + m[0.05]^2 + m[0.03]^2)} = 0.08$	0.10	-	-
3/10	Надземный	297	Метод спутниковых геодезических измерений (определений)	444490.63	2197285.87	-	$Mt = \sqrt{(m_n^2 + m_n^2 + m_n^2) = \sqrt{(m[0.06]^2 + m[0.05]^2 + m[0.03]^2)} = 0.08$	0.10	-	-

Описание местоположения объекта недвижимости

1. Описание местоположения здания, сооружения, объекта незавершенного строительства в границах земельного участка

1.1. Сведения о характерных точках контура объекта недвижимости

Система координат: МСК-50, зона 2

Зона № 2

Номер контура	Тип контура	Номера характерных точек контура	Метод определения координат	Координаты, м		R, м	Формулы, примененные для расчета средней квадратической погрешности определения координат характерных точек контура (Mt), м	Средняя квадратическая погрешность определения координат характерных точек контура (Mt), м	Глубина, высота расположения точки, м	
				X	Y				H 1	H 2
1	2	3	4	5	6	7	8	9	10	11
3/10	Надземный	298	Метод спутниковых геодезических измерений (определений)	444490.84	2197286.12	-	$Mt = \sqrt{(m_n^2 + m_n^2 + m_n^2) = \sqrt{(m[0.06]^2 + m[0.05]^2 + m[0.03]^2)} = 0.08$	0.10	-	-
3/10	Надземный	299	Метод спутниковых геодезических измерений (определений)	444492.11	2197285.05	-	$Mt = \sqrt{(m_n^2 + m_n^2 + m_n^2) = \sqrt{(m[0.06]^2 + m[0.05]^2 + m[0.03]^2)} = 0.08$	0.10	-	-
3/10	Надземный	300	Метод спутниковых геодезических измерений (определений)	444492.48	2197285.49	-	$Mt = \sqrt{(m_n^2 + m_n^2 + m_n^2) = \sqrt{(m[0.06]^2 + m[0.05]^2 + m[0.03]^2)} = 0.08$	0.10	-	-
3/10	Надземный	204	Метод спутниковых геодезических измерений (определений)	444498.99	2197279.99	-	$Mt = \sqrt{(m_n^2 + m_n^2 + m_n^2) = \sqrt{(m[0.06]^2 + m[0.05]^2 + m[0.03]^2)} = 0.08$	0.10	-	-

Описание местоположения объекта недвижимости

1. Описание местоположения здания, сооружения, объекта незавершенного строительства в границах земельного участка

1.1. Сведения о характерных точках контура объекта недвижимости

Система координат: МСК-50, зона 2

Зона № 2

Номер контура	Тип контура	Номера характерных точек контура	Метод определения координат	Координаты, м		R, м	Формулы, примененные для расчета средней квадратической погрешности определения координат характерных точек контура (Mt), м	Средняя квадратическая погрешность определения координат характерных точек контура (Mt), м	Глубина, высота расположения точки, м	
				X	Y				H 1	H 2
1	2	3	4	5	6	7	8	9	10	11
	(4)									
4/10	Надземный	301	Метод спутниковых геодезических измерений (определений)	444495.19	2197282.45	-	$M_t = \sqrt{(m_n^2 + m_n^2 + m_n^2) = \sqrt{(m[0.06]^2 + m[0.05]^2 + m[0.03]^2)} = 0.08$	0.10	-	-
4/10	Надземный	302	Метод спутниковых геодезических измерений (определений)	444495.58	2197282.92	-	$M_t = \sqrt{(m_n^2 + m_n^2 + m_n^2) = \sqrt{(m[0.06]^2 + m[0.05]^2 + m[0.03]^2)} = 0.08$	0.10	-	-
4/10	Надземный	303	Метод спутниковых геодезических измерений (определений)	444496.33	2197282.29	-	$M_t = \sqrt{(m_n^2 + m_n^2 + m_n^2) = \sqrt{(m[0.06]^2 + m[0.05]^2 + m[0.03]^2)} = 0.08$	0.10	-	-
4/10	Надземный	304	Метод спутниковых геодезических измерений (определений)	444495.93	2197281.82	-	$M_t = \sqrt{(m_n^2 + m_n^2 + m_n^2) = \sqrt{(m[0.06]^2 + m[0.05]^2 + m[0.03]^2)} = 0.08$	0.10	-	-
4/10	Надземный	305	Метод спутниковых геодезических измерений (определений)	444497.27	2197280.69	-	$M_t = \sqrt{(m_n^2 + m_n^2 + m_n^2) = \sqrt{(m[0.06]^2 + m[0.05]^2 + m[0.03]^2)} = 0.08$	0.10	-	-

Описание местоположения объекта недвижимости

1. Описание местоположения здания, сооружения, объекта незавершенного строительства в границах земельного участка

1.1. Сведения о характерных точках контура объекта недвижимости

Система координат: МСК-50, зона 2

Зона № 2

Номер контура	Тип контура	Номера характерных точек контура	Метод определения координат	Координаты, м		R, м	Формулы, примененные для расчета средней квадратической погрешности определения координат характерных точек контура (Mt), м	Средняя квадратическая погрешность определения координат характерных точек контура (Mt), м	Глубина, высота расположения точки, м	
				X	Y				H 1	H 2
1	2	3	4	5	6	7	8	9	10	11
4/10	Надземный	306	Метод спутниковых геодезических измерений (определений)	444497.64	2197281.13	-	$Mt = \sqrt{(m_n^2 + m_n^2 + m_n^2) = \sqrt{(m[0.06]^2 + m[0.05]^2 + m[0.03]^2)} = 0.08$	0.10	-	-
4/10	Надземный	204	Метод спутниковых геодезических измерений (определений)	444498.99	2197279.99	-	$Mt = \sqrt{(m_n^2 + m_n^2 + m_n^2) = \sqrt{(m[0.06]^2 + m[0.05]^2 + m[0.03]^2)} = 0.08$	0.10	-	-
4/10	Надземный	205	Метод спутниковых геодезических измерений (определений)	444498.45	2197279.35	-	$Mt = \sqrt{(m_n^2 + m_n^2 + m_n^2) = \sqrt{(m[0.06]^2 + m[0.05]^2 + m[0.03]^2)} = 0.08$	0.10	-	-
4/10	Надземный	206	Метод спутниковых геодезических измерений (определений)	444499.20	2197278.72	-	$Mt = \sqrt{(m_n^2 + m_n^2 + m_n^2) = \sqrt{(m[0.06]^2 + m[0.05]^2 + m[0.03]^2)} = 0.08$	0.10	-	-
4/10	Надземный	227	Метод спутниковых геодезических измерений (определений)	444498.83	2197278.27	-	$Mt = \sqrt{(m_n^2 + m_n^2 + m_n^2) = \sqrt{(m[0.06]^2 + m[0.05]^2 + m[0.03]^2)} = 0.08$	0.10	-	-
4/10	Надземный	228	Метод спутниковых геодезических измерений (определений)	444500.20	2197277.11	-	$Mt = \sqrt{(m_n^2 + m_n^2 + m_n^2) = \sqrt{(m[0.06]^2 + m[0.05]^2 + m[0.03]^2)} = 0.08$	0.10	-	-

Описание местоположения объекта недвижимости

1. Описание местоположения здания, сооружения, объекта незавершенного строительства в границах земельного участка

1.1. Сведения о характерных точках контура объекта недвижимости

Система координат: МСК-50, зона 2

Зона № 2

Номер контура	Тип контура	Номера характерных точек контура	Метод определения координат	Координаты, м		R, м	Формулы, примененные для расчета средней квадратической погрешности определения координат характерных точек контура (Mt), м	Средняя квадратическая погрешность определения координат характерных точек контура (Mt), м	Глубина, высота расположения точки, м	
				X	Y				H 1	H 2
1	2	3	4	5	6	7	8	9	10	11
4/10	Надземный	229	Метод спутниковых геодезических измерений (определений)	444500.60	2197277.59	-	$Mt = \sqrt{(m_n^2 + m_n^2 + m_n^2) = \sqrt{(m[0.06]^2 + m[0.05]^2 + m[0.03]^2)} = 0.08$	0.10	-	-
4/10	Надземный	230	Метод спутниковых геодезических измерений (определений)	444500.91	2197277.33	-	$Mt = \sqrt{(m_n^2 + m_n^2 + m_n^2) = \sqrt{(m[0.06]^2 + m[0.05]^2 + m[0.03]^2)} = 0.08$	0.10	-	-
4/10	Надземный	231	Метод спутниковых геодезических измерений (определений)	444500.01	2197276.26	-	$Mt = \sqrt{(m_n^2 + m_n^2 + m_n^2) = \sqrt{(m[0.06]^2 + m[0.05]^2 + m[0.03]^2)} = 0.08$	0.10	-	-
4/10	Надземный	232	Метод спутниковых геодезических измерений (определений)	444504.86	2197272.16	-	$Mt = \sqrt{(m_n^2 + m_n^2 + m_n^2) = \sqrt{(m[0.06]^2 + m[0.05]^2 + m[0.03]^2)} = 0.08$	0.10	-	-
4/10	Надземный	233	Метод спутниковых геодезических измерений (определений)	444505.03	2197272.36	-	$Mt = \sqrt{(m_n^2 + m_n^2 + m_n^2) = \sqrt{(m[0.06]^2 + m[0.05]^2 + m[0.03]^2)} = 0.08$	0.10	-	-
4/10	Надземный	307	Метод спутниковых геодезических измерений (определений)	444505.49	2197271.97	-	$Mt = \sqrt{(m_n^2 + m_n^2 + m_n^2) = \sqrt{(m[0.06]^2 + m[0.05]^2 + m[0.03]^2)} = 0.08$	0.10	-	-

Описание местоположения объекта недвижимости

1. Описание местоположения здания, сооружения, объекта незавершенного строительства в границах земельного участка

1.1. Сведения о характерных точках контура объекта недвижимости

Система координат: МСК-50, зона 2

Зона № 2

Номер контура	Тип контура	Номера характерных точек контура	Метод определения координат	Координаты, м		R, м	Формулы, примененные для расчета средней квадратической погрешности определения координат характерных точек контура (Mt), м	Средняя квадратическая погрешность определения координат характерных точек контура (Mt), м	Глубина, высота расположения точки, м	
				X	Y				H 1	H 2
1	2	3	4	5	6	7	8	9	10	11
4/10	Надземный	308	Метод спутниковых геодезических измерений (определений)	444505.12	2197271.53	-	$Mt = \sqrt{(m_n^2 + m_n^2 + m_n^2) = \sqrt{(m[0.06]^2 + m[0.05]^2 + m[0.03]^2)} = 0.08$	0.10	-	-
4/10	Надземный	309	Метод спутниковых геодезических измерений (определений)	444506.46	2197270.40	-	$Mt = \sqrt{(m_n^2 + m_n^2 + m_n^2) = \sqrt{(m[0.06]^2 + m[0.05]^2 + m[0.03]^2)} = 0.08$	0.10	-	-
4/10	Надземный	310	Метод спутниковых геодезических измерений (определений)	444506.83	2197270.84	-	$Mt = \sqrt{(m_n^2 + m_n^2 + m_n^2) = \sqrt{(m[0.06]^2 + m[0.05]^2 + m[0.03]^2)} = 0.08$	0.10	-	-
4/10	Надземный	311	Метод спутниковых геодезических измерений (определений)	444507.88	2197269.96	-	$Mt = \sqrt{(m_n^2 + m_n^2 + m_n^2) = \sqrt{(m[0.06]^2 + m[0.05]^2 + m[0.03]^2)} = 0.08$	0.10	-	-
4/10	Надземный	312	Метод спутниковых геодезических измерений (определений)	444507.51	2197269.52	-	$Mt = \sqrt{(m_n^2 + m_n^2 + m_n^2) = \sqrt{(m[0.06]^2 + m[0.05]^2 + m[0.03]^2)} = 0.08$	0.10	-	-
4/10	Надземный	313	Метод спутниковых геодезических измерений (определений)	444508.84	2197268.39	-	$Mt = \sqrt{(m_n^2 + m_n^2 + m_n^2) = \sqrt{(m[0.06]^2 + m[0.05]^2 + m[0.03]^2)} = 0.08$	0.10	-	-

Описание местоположения объекта недвижимости

1. Описание местоположения здания, сооружения, объекта незавершенного строительства в границах земельного участка

1.1. Сведения о характерных точках контура объекта недвижимости

Система координат: МСК-50, зона 2

Зона № 2

Номер контура	Тип контура	Номера характерных точек контура	Метод определения координат	Координаты, м		R, м	Формулы, примененные для расчета средней квадратической погрешности определения координат характерных точек контура (Mt), м	Средняя квадратическая погрешность определения координат характерных точек контура (Mt), м	Глубина, высота расположения точки, м	
				X	Y				H 1	H 2
1	2	3	4	5	6	7	8	9	10	11
4/10	Надземный	314	Метод спутниковых геодезических измерений (определений)	444509.22	2197268.83	-	$Mt = \sqrt{(m_n^2 + m_n^2 + m_n^2) = \sqrt{(m[0.06]^2 + m[0.05]^2 + m[0.03]^2)} = 0.08$	0.10	-	-
4/10	Надземный	315	Метод спутниковых геодезических измерений (определений)	444512.59	2197265.99	-	$Mt = \sqrt{(m_n^2 + m_n^2 + m_n^2) = \sqrt{(m[0.06]^2 + m[0.05]^2 + m[0.03]^2)} = 0.08$	0.10	-	-
4/10	Надземный	316	Метод спутниковых геодезических измерений (определений)	444512.22	2197265.54	-	$Mt = \sqrt{(m_n^2 + m_n^2 + m_n^2) = \sqrt{(m[0.06]^2 + m[0.05]^2 + m[0.03]^2)} = 0.08$	0.10	-	-
4/10	Надземный	317	Метод спутниковых геодезических измерений (определений)	444513.56	2197264.42	-	$Mt = \sqrt{(m_n^2 + m_n^2 + m_n^2) = \sqrt{(m[0.06]^2 + m[0.05]^2 + m[0.03]^2)} = 0.08$	0.10	-	-
4/10	Надземный	318	Метод спутниковых геодезических измерений (определений)	444513.93	2197264.86	-	$Mt = \sqrt{(m_n^2 + m_n^2 + m_n^2) = \sqrt{(m[0.06]^2 + m[0.05]^2 + m[0.03]^2)} = 0.08$	0.10	-	-
4/10	Надземный	234	Метод спутниковых геодезических измерений (определений)	444514.51	2197264.37	-	$Mt = \sqrt{(m_n^2 + m_n^2 + m_n^2) = \sqrt{(m[0.06]^2 + m[0.05]^2 + m[0.03]^2)} = 0.08$	0.10	-	-

Описание местоположения объекта недвижимости

1. Описание местоположения здания, сооружения, объекта незавершенного строительства в границах земельного участка

1.1. Сведения о характерных точках контура объекта недвижимости

Система координат: МСК-50, зона 2

Зона № 2

Номер контура	Тип контура	Номера характерных точек контура	Метод определения координат	Координаты, м		R, м	Формулы, примененные для расчета средней квадратической погрешности определения координат характерных точек контура (Mt), м	Средняя квадратическая погрешность определения координат характерных точек контура (Mt), м	Глубина, высота расположения точки, м	
				X	Y				H 1	H 2
1	2	3	4	5	6	7	8	9	10	11
4/10	Надземный	235	Метод спутниковых геодезических измерений (определений)	444513.63	2197263.33	-	$Mt = \sqrt{(m_n^2 + m_n^2 + m_n^2) = \sqrt{(m[0.06]^2 + m[0.05]^2 + m[0.03]^2)} = 0.08$	0.10	-	-
4/10	Надземный	236	Метод спутниковых геодезических измерений (определений)	444518.52	2197259.20	-	$Mt = \sqrt{(m_n^2 + m_n^2 + m_n^2) = \sqrt{(m[0.06]^2 + m[0.05]^2 + m[0.03]^2)} = 0.08$	0.10	-	-
4/10	Надземный	237	Метод спутниковых геодезических измерений (определений)	444519.40	2197260.24	-	$Mt = \sqrt{(m_n^2 + m_n^2 + m_n^2) = \sqrt{(m[0.06]^2 + m[0.05]^2 + m[0.03]^2)} = 0.08$	0.10	-	-
4/10	Надземный	319	Метод спутниковых геодезических измерений (определений)	444519.85	2197259.87	-	$Mt = \sqrt{(m_n^2 + m_n^2 + m_n^2) = \sqrt{(m[0.06]^2 + m[0.05]^2 + m[0.03]^2)} = 0.08$	0.10	-	-
4/10	Надземный	320	Метод спутниковых геодезических измерений (определений)	444519.47	2197259.43	-	$Mt = \sqrt{(m_n^2 + m_n^2 + m_n^2) = \sqrt{(m[0.06]^2 + m[0.05]^2 + m[0.03]^2)} = 0.08$	0.10	-	-
4/10	Надземный	321	Метод спутниковых геодезических измерений (определений)	444520.81	2197258.30	-	$Mt = \sqrt{(m_n^2 + m_n^2 + m_n^2) = \sqrt{(m[0.06]^2 + m[0.05]^2 + m[0.03]^2)} = 0.08$	0.10	-	-

Описание местоположения объекта недвижимости

1. Описание местоположения здания, сооружения, объекта незавершенного строительства в границах земельного участка

1.1. Сведения о характерных точках контура объекта недвижимости

Система координат: МСК-50, зона 2

Зона № 2

Номер контура	Тип контура	Номера характерных точек контура	Метод определения координат	Координаты, м		R, м	Формулы, примененные для расчета средней квадратической погрешности определения координат характерных точек контура (Mt), м	Средняя квадратическая погрешность определения координат характерных точек контура (Mt), м	Глубина, высота расположения точки, м	
				X	Y				H 1	H 2
1	2	3	4	5	6	7	8	9	10	11
4/10	Надземный	322	Метод спутниковых геодезических измерений (определений)	444521.18	2197258.74	-	$Mt = \sqrt{(m_n^2 + m_n^2 + m_n^2) = \sqrt{(m[0.06]^2 + m[0.05]^2 + m[0.03]^2)} = 0.08$	0.10	-	-
4/10	Надземный	242	Метод спутниковых геодезических измерений (определений)	444522.21	2197257.87	-	$Mt = \sqrt{(m_n^2 + m_n^2 + m_n^2) = \sqrt{(m[0.06]^2 + m[0.05]^2 + m[0.03]^2)} = 0.08$	0.10	-	-
4/10	Надземный	323	Метод спутниковых геодезических измерений (определений)	444522.67	2197258.41	-	$Mt = \sqrt{(m_n^2 + m_n^2 + m_n^2) = \sqrt{(m[0.06]^2 + m[0.05]^2 + m[0.03]^2)} = 0.08$	0.10	-	-
4/10	Надземный	324	Метод спутниковых геодезических измерений (определений)	444523.97	2197257.31	-	$Mt = \sqrt{(m_n^2 + m_n^2 + m_n^2) = \sqrt{(m[0.06]^2 + m[0.05]^2 + m[0.03]^2)} = 0.08$	0.10	-	-
4/10	Надземный	325	Метод спутниковых геодезических измерений (определений)	444524.34	2197257.75	-	$Mt = \sqrt{(m_n^2 + m_n^2 + m_n^2) = \sqrt{(m[0.06]^2 + m[0.05]^2 + m[0.03]^2)} = 0.08$	0.10	-	-
4/10	Надземный	73	Метод спутниковых геодезических измерений (определений)	444527.37	2197255.20	-	$Mt = \sqrt{(m_n^2 + m_n^2 + m_n^2) = \sqrt{(m[0.06]^2 + m[0.05]^2 + m[0.03]^2)} = 0.08$	0.10	-	-

Описание местоположения объекта недвижимости

1. Описание местоположения здания, сооружения, объекта незавершенного строительства в границах земельного участка

1.1. Сведения о характерных точках контура объекта недвижимости

Система координат: МСК-50, зона 2

Зона № 2

Номер контура	Тип контура	Номера характерных точек контура	Метод определения координат	Координаты, м		R, м	Формулы, примененные для расчета средней квадратической погрешности определения координат характерных точек контура (Mt), м	Средняя квадратическая погрешность определения координат характерных точек контура (Mt), м	Глубина, высота расположения точки, м	
				X	Y				H 1	H 2
1	2	3	4	5	6	7	8	9	10	11
4/10	Надземный	248	Метод спутниковых геодезических измерений (определений)	444534.99	2197264.23	-	$Mt = \sqrt{(m_n^2 + m_n^2 + m_n^2) = \sqrt{(m[0.06]^2 + m[0.05]^2 + m[0.03]^2)} = 0.08$	0.10	-	-
4/10	Надземный	326	Метод спутниковых геодезических измерений (определений)	444531.66	2197267.04	-	$Mt = \sqrt{(m_n^2 + m_n^2 + m_n^2) = \sqrt{(m[0.06]^2 + m[0.05]^2 + m[0.03]^2)} = 0.08$	0.10	-	-
4/10	Надземный	327	Метод спутниковых геодезических измерений (определений)	444532.03	2197267.48	-	$Mt = \sqrt{(m_n^2 + m_n^2 + m_n^2) = \sqrt{(m[0.06]^2 + m[0.05]^2 + m[0.03]^2)} = 0.08$	0.10	-	-
4/10	Надземный	328	Метод спутниковых геодезических измерений (определений)	444530.70	2197268.61	-	$Mt = \sqrt{(m_n^2 + m_n^2 + m_n^2) = \sqrt{(m[0.06]^2 + m[0.05]^2 + m[0.03]^2)} = 0.08$	0.10	-	-
4/10	Надземный	329	Метод спутниковых геодезических измерений (определений)	444530.33	2197268.17	-	$Mt = \sqrt{(m_n^2 + m_n^2 + m_n^2) = \sqrt{(m[0.06]^2 + m[0.05]^2 + m[0.03]^2)} = 0.08$	0.10	-	-
4/10	Надземный	249	Метод спутниковых геодезических измерений (определений)	444529.89	2197268.53	-	$Mt = \sqrt{(m_n^2 + m_n^2 + m_n^2) = \sqrt{(m[0.06]^2 + m[0.05]^2 + m[0.03]^2)} = 0.08$	0.10	-	-

Описание местоположения объекта недвижимости

1. Описание местоположения здания, сооружения, объекта незавершенного строительства в границах земельного участка

1.1. Сведения о характерных точках контура объекта недвижимости

Система координат: МСК-50, зона 2

Зона № 2

Номер контура	Тип контура	Номера характерных точек контура	Метод определения координат	Координаты, м		R, м	Формулы, примененные для расчета средней квадратической погрешности определения координат характерных точек контура (Mt), м	Средняя квадратическая погрешность определения координат характерных точек контура (Mt), м	Глубина, высота расположения точки, м	
				X	Y				H 1	H 2
1	2	3	4	5	6	7	8	9	10	11
4/10	Надземный	250	Метод спутниковых геодезических измерений (определений)	444530.73	2197269.52	-	$Mt = \sqrt{(m_n^2 + m_n^2 + m_n^2) = \sqrt{(m[0.06]^2 + m[0.05]^2 + m[0.03]^2)} = 0.08$	0.10	-	-
4/10	Надземный	95	Метод спутниковых геодезических измерений (определений)	444528.29	2197271.55	-	$Mt = \sqrt{(m_n^2 + m_n^2 + m_n^2) = \sqrt{(m[0.06]^2 + m[0.05]^2 + m[0.03]^2)} = 0.08$	0.10	-	-
4/10	Надземный	251	Метод спутниковых геодезических измерений (определений)	444527.99	2197271.19	-	$Mt = \sqrt{(m_n^2 + m_n^2 + m_n^2) = \sqrt{(m[0.06]^2 + m[0.05]^2 + m[0.03]^2)} = 0.08$	0.10	-	-
4/10	Надземный	252	Метод спутниковых геодезических измерений (определений)	444523.57	2197274.91	-	$Mt = \sqrt{(m_n^2 + m_n^2 + m_n^2) = \sqrt{(m[0.06]^2 + m[0.05]^2 + m[0.03]^2)} = 0.08$	0.10	-	-
4/10	Надземный	253	Метод спутниковых геодезических измерений (определений)	444523.38	2197274.68	-	$Mt = \sqrt{(m_n^2 + m_n^2 + m_n^2) = \sqrt{(m[0.06]^2 + m[0.05]^2 + m[0.03]^2)} = 0.08$	0.10	-	-
4/10	Надземный	254	Метод спутниковых геодезических измерений (определений)	444521.09	2197276.61	-	$Mt = \sqrt{(m_n^2 + m_n^2 + m_n^2) = \sqrt{(m[0.06]^2 + m[0.05]^2 + m[0.03]^2)} = 0.08$	0.10	-	-

Описание местоположения объекта недвижимости

1. Описание местоположения здания, сооружения, объекта незавершенного строительства в границах земельного участка

1.1. Сведения о характерных точках контура объекта недвижимости

Система координат: МСК-50, зона 2

Зона № 2

Номер контура	Тип контура	Номера характерных точек контура	Метод определения координат	Координаты, м		R, м	Формулы, примененные для расчета средней квадратической погрешности определения координат характерных точек контура (Mt), м	Средняя квадратическая погрешность определения координат характерных точек контура (Mt), м	Глубина, высота расположения точки, м	
				X	Y				H 1	H 2
1	2	3	4	5	6	7	8	9	10	11
4/10	Надземный	255	Метод спутниковых геодезических измерений (определений)	444520.26	2197275.62	-	$Mt = \sqrt{(m_n^2 + m_n^2 + m_n^2) = \sqrt{(m[0.06]^2 + m[0.05]^2 + m[0.03]^2)} = 0.08$	0.10	-	-
4/10	Надземный	330	Метод спутниковых геодезических измерений (определений)	444519.93	2197275.90	-	$Mt = \sqrt{(m_n^2 + m_n^2 + m_n^2) = \sqrt{(m[0.06]^2 + m[0.05]^2 + m[0.03]^2)} = 0.08$	0.10	-	-
4/10	Надземный	331	Метод спутниковых геодезических измерений (определений)	444520.32	2197276.37	-	$Mt = \sqrt{(m_n^2 + m_n^2 + m_n^2) = \sqrt{(m[0.06]^2 + m[0.05]^2 + m[0.03]^2)} = 0.08$	0.10	-	-
4/10	Надземный	332	Метод спутниковых геодезических измерений (определений)	444518.98	2197277.50	-	$Mt = \sqrt{(m_n^2 + m_n^2 + m_n^2) = \sqrt{(m[0.06]^2 + m[0.05]^2 + m[0.03]^2)} = 0.08$	0.10	-	-
4/10	Надземный	333	Метод спутниковых геодезических измерений (определений)	444518.59	2197277.03	-	$Mt = \sqrt{(m_n^2 + m_n^2 + m_n^2) = \sqrt{(m[0.06]^2 + m[0.05]^2 + m[0.03]^2)} = 0.08$	0.10	-	-
4/10	Надземный	256	Метод спутниковых геодезических измерений (определений)	444516.99	2197278.38	-	$Mt = \sqrt{(m_n^2 + m_n^2 + m_n^2) = \sqrt{(m[0.06]^2 + m[0.05]^2 + m[0.03]^2)} = 0.08$	0.10	-	-

Описание местоположения объекта недвижимости

1. Описание местоположения здания, сооружения, объекта незавершенного строительства в границах земельного участка

1.1. Сведения о характерных точках контура объекта недвижимости

Система координат: МСК-50, зона 2

Зона № 2

Номер контура	Тип контура	Номера характерных точек контура	Метод определения координат	Координаты, м		R, м	Формулы, примененные для расчета средней квадратической погрешности определения координат характерных точек контура (Mt), м	Средняя квадратическая погрешность определения координат характерных точек контура (Mt), м	Глубина, высота расположения точки, м	
				X	Y				H 1	H 2
1	2	3	4	5	6	7	8	9	10	11
4/10	Надземный	257	Метод спутниковых геодезических измерений (определений)	444517.38	2197278.85	-	$Mt = \sqrt{(m_n^2 + m_n^2 + m_n^2) = \sqrt{(m[0.06]^2 + m[0.05]^2 + m[0.03]^2)} = 0.08$	0.10	-	-
4/10	Надземный	258	Метод спутниковых геодезических измерений (определений)	444516.04	2197279.97	-	$Mt = \sqrt{(m_n^2 + m_n^2 + m_n^2) = \sqrt{(m[0.06]^2 + m[0.05]^2 + m[0.03]^2)} = 0.08$	0.10	-	-
4/10	Надземный	259	Метод спутниковых геодезических измерений (определений)	444515.65	2197279.51	-	$Mt = \sqrt{(m_n^2 + m_n^2 + m_n^2) = \sqrt{(m[0.06]^2 + m[0.05]^2 + m[0.03]^2)} = 0.08$	0.10	-	-
4/10	Надземный	260	Метод спутниковых геодезических измерений (определений)	444514.73	2197280.28	-	$Mt = \sqrt{(m_n^2 + m_n^2 + m_n^2) = \sqrt{(m[0.06]^2 + m[0.05]^2 + m[0.03]^2)} = 0.08$	0.10	-	-
4/10	Надземный	261	Метод спутниковых геодезических измерений (определений)	444515.56	2197281.27	-	$Mt = \sqrt{(m_n^2 + m_n^2 + m_n^2) = \sqrt{(m[0.06]^2 + m[0.05]^2 + m[0.03]^2)} = 0.08$	0.10	-	-
4/10	Надземный	262	Метод спутниковых геодезических измерений (определений)	444513.27	2197283.20	-	$Mt = \sqrt{(m_n^2 + m_n^2 + m_n^2) = \sqrt{(m[0.06]^2 + m[0.05]^2 + m[0.03]^2)} = 0.08$	0.10	-	-

Описание местоположения объекта недвижимости

1. Описание местоположения здания, сооружения, объекта незавершенного строительства в границах земельного участка

1.1. Сведения о характерных точках контура объекта недвижимости

Система координат: МСК-50, зона 2

Зона № 2

Номер контура	Тип контура	Номера характерных точек контура	Метод определения координат	Координаты, м		R, м	Формулы, примененные для расчета средней квадратической погрешности определения координат характерных точек контура (Mt), м	Средняя квадратическая погрешность определения координат характерных точек контура (Mt), м	Глубина, высота расположения точки, м	
				X	Y				H 1	H 2
1	2	3	4	5	6	7	8	9	10	11
4/10	Надземный	263	Метод спутниковых геодезических измерений (определений)	444513.92	2197283.98	-	$Mt = \sqrt{(m_n^2 + m_n^2 + m_n^2) = \sqrt{(m[0.06]^2 + m[0.05]^2 + m[0.03]^2)} = 0.08$	0.10	-	-
4/10	Надземный	264	Метод спутниковых геодезических измерений (определений)	444509.38	2197287.81	-	$Mt = \sqrt{(m_n^2 + m_n^2 + m_n^2) = \sqrt{(m[0.06]^2 + m[0.05]^2 + m[0.03]^2)} = 0.08$	0.10	-	-
4/10	Надземный	265	Метод спутниковых геодезических измерений (определений)	444508.84	2197287.18	-	$Mt = \sqrt{(m_n^2 + m_n^2 + m_n^2) = \sqrt{(m[0.06]^2 + m[0.05]^2 + m[0.03]^2)} = 0.08$	0.10	-	-
4/10	Надземный	266	Метод спутниковых геодезических измерений (определений)	444506.55	2197289.11	-	$Mt = \sqrt{(m_n^2 + m_n^2 + m_n^2) = \sqrt{(m[0.06]^2 + m[0.05]^2 + m[0.03]^2)} = 0.08$	0.10	-	-
4/10	Надземный	267	Метод спутниковых геодезических измерений (определений)	444505.74	2197288.16	-	$Mt = \sqrt{(m_n^2 + m_n^2 + m_n^2) = \sqrt{(m[0.06]^2 + m[0.05]^2 + m[0.03]^2)} = 0.08$	0.10	-	-
4/10	Надземный	334	Метод спутниковых геодезических измерений (определений)	444504.83	2197288.93	-	$Mt = \sqrt{(m_n^2 + m_n^2 + m_n^2) = \sqrt{(m[0.06]^2 + m[0.05]^2 + m[0.03]^2)} = 0.08$	0.10	-	-

Описание местоположения объекта недвижимости

1. Описание местоположения здания, сооружения, объекта незавершенного строительства в границах земельного участка

1.1. Сведения о характерных точках контура объекта недвижимости

Система координат: МСК-50, зона 2

Зона № 2

Номер контура	Тип контура	Номера характерных точек контура	Метод определения координат	Координаты, м		R, м	Формулы, примененные для расчета средней квадратической погрешности определения координат характерных точек контура (Mt), м	Средняя квадратическая погрешность определения координат характерных точек контура (Mt), м	Глубина, высота расположения точки, м	
				X	Y				H 1	H 2
1	2	3	4	5	6	7	8	9	10	11
4/10	Надземный	335	Метод спутниковых геодезических измерений (определений)	444505.17	2197289.33	-	$Mt = \sqrt{(m_n^2 + m_n^2 + m_n^2) = \sqrt{(m[0.06]^2 + m[0.05]^2 + m[0.03]^2)} = 0.08$	0.10	-	-
4/10	Надземный	336	Метод спутниковых геодезических измерений (определений)	444503.83	2197290.46	-	$Mt = \sqrt{(m_n^2 + m_n^2 + m_n^2) = \sqrt{(m[0.06]^2 + m[0.05]^2 + m[0.03]^2)} = 0.08$	0.10	-	-
4/10	Надземный	337	Метод спутниковых геодезических измерений (определений)	444503.49	2197290.05	-	$Mt = \sqrt{(m_n^2 + m_n^2 + m_n^2) = \sqrt{(m[0.06]^2 + m[0.05]^2 + m[0.03]^2)} = 0.08$	0.10	-	-
4/10	Надземный	338	Метод спутниковых геодезических измерений (определений)	444502.37	2197291.00	-	$Mt = \sqrt{(m_n^2 + m_n^2 + m_n^2) = \sqrt{(m[0.06]^2 + m[0.05]^2 + m[0.03]^2)} = 0.08$	0.10	-	-
4/10	Надземный	339	Метод спутниковых геодезических измерений (определений)	444502.71	2197291.41	-	$Mt = \sqrt{(m_n^2 + m_n^2 + m_n^2) = \sqrt{(m[0.06]^2 + m[0.05]^2 + m[0.03]^2)} = 0.08$	0.10	-	-
4/10	Надземный	340	Метод спутниковых геодезических измерений (определений)	444501.37	2197292.54	-	$Mt = \sqrt{(m_n^2 + m_n^2 + m_n^2) = \sqrt{(m[0.06]^2 + m[0.05]^2 + m[0.03]^2)} = 0.08$	0.10	-	-

Описание местоположения объекта недвижимости

1. Описание местоположения здания, сооружения, объекта незавершенного строительства в границах земельного участка

1.1. Сведения о характерных точках контура объекта недвижимости

Система координат: МСК-50, зона 2

Зона № 2

Номер контура	Тип контура	Номера характерных точек контура	Метод определения координат	Координаты, м		R, м	Формулы, примененные для расчета средней квадратической погрешности определения координат характерных точек контура (Mt), м	Средняя квадратическая погрешность определения координат характерных точек контура (Mt), м	Глубина, высота расположения точки, м	
				X	Y				H 1	H 2
1	2	3	4	5	6	7	8	9	10	11
4/10	Надземный	341	Метод спутниковых геодезических измерений (определений)	444501.03	2197292.13	-	$Mt = \sqrt{(m_n^2 + m_n^2 + m_n^2) = \sqrt{(m[0.06]^2 + m[0.05]^2 + m[0.03]^2)} = 0.08$	0.10	-	-
4/10	Надземный	268	Метод спутниковых геодезических измерений (определений)	444500.10	2197292.91	-	$Mt = \sqrt{(m_n^2 + m_n^2 + m_n^2) = \sqrt{(m[0.06]^2 + m[0.05]^2 + m[0.03]^2)} = 0.08$	0.10	-	-
4/10	Надземный	269	Метод спутниковых геодезических измерений (определений)	444500.91	2197293.87	-	$Mt = \sqrt{(m_n^2 + m_n^2 + m_n^2) = \sqrt{(m[0.06]^2 + m[0.05]^2 + m[0.03]^2)} = 0.08$	0.10	-	-
4/10	Надземный	270	Метод спутниковых геодезических измерений (определений)	444498.62	2197295.80	-	$Mt = \sqrt{(m_n^2 + m_n^2 + m_n^2) = \sqrt{(m[0.06]^2 + m[0.05]^2 + m[0.03]^2)} = 0.08$	0.10	-	-
4/10	Надземный	271	Метод спутниковых геодезических измерений (определений)	444499.18	2197296.47	-	$Mt = \sqrt{(m_n^2 + m_n^2 + m_n^2) = \sqrt{(m[0.06]^2 + m[0.05]^2 + m[0.03]^2)} = 0.08$	0.10	-	-
4/10	Надземный	272	Метод спутниковых геодезических измерений (определений)	444494.63	2197300.30	-	$Mt = \sqrt{(m_n^2 + m_n^2 + m_n^2) = \sqrt{(m[0.06]^2 + m[0.05]^2 + m[0.03]^2)} = 0.08$	0.10	-	-

Описание местоположения объекта недвижимости

1. Описание местоположения здания, сооружения, объекта незавершенного строительства в границах земельного участка

1.1. Сведения о характерных точках контура объекта недвижимости

Система координат: МСК-50, зона 2

Зона № 2

Номер контура	Тип контура	Номера характерных точек контура	Метод определения координат	Координаты, м		R, м	Формулы, примененные для расчета средней квадратической погрешности определения координат характерных точек контура (Mt), м	Средняя квадратическая погрешность определения координат характерных точек контура (Mt), м	Глубина, высота расположения точки, м	
				X	Y				H 1	H 2
1	2	3	4	5	6	7	8	9	10	11
4/10	Надземный	273	Метод спутниковых геодезических измерений (определений)	444494.54	2197300.20	-	$Mt = \sqrt{(m_n^2 + m_n^2 + m_n^2) = \sqrt{(m[0.06]^2 + m[0.05]^2 + m[0.03]^2)} = 0.08$	0.10	-	-
4/10	Надземный	342	Метод спутниковых геодезических измерений (определений)	444493.19	2197301.34	-	$Mt = \sqrt{(m_n^2 + m_n^2 + m_n^2) = \sqrt{(m[0.06]^2 + m[0.05]^2 + m[0.03]^2)} = 0.08$	0.10	-	-
4/10	Надземный	343	Метод спутниковых геодезических измерений (определений)	444493.54	2197301.75	-	$Mt = \sqrt{(m_n^2 + m_n^2 + m_n^2) = \sqrt{(m[0.06]^2 + m[0.05]^2 + m[0.03]^2)} = 0.08$	0.10	-	-
4/10	Надземный	344	Метод спутниковых геодезических измерений (определений)	444492.21	2197302.88	-	$Mt = \sqrt{(m_n^2 + m_n^2 + m_n^2) = \sqrt{(m[0.06]^2 + m[0.05]^2 + m[0.03]^2)} = 0.08$	0.10	-	-
4/10	Надземный	345	Метод спутниковых геодезических измерений (определений)	444491.86	2197302.47	-	$Mt = \sqrt{(m_n^2 + m_n^2 + m_n^2) = \sqrt{(m[0.06]^2 + m[0.05]^2 + m[0.03]^2)} = 0.08$	0.10	-	-
4/10	Надземный	274	Метод спутниковых геодезических измерений (определений)	444490.33	2197303.76	-	$Mt = \sqrt{(m_n^2 + m_n^2 + m_n^2) = \sqrt{(m[0.06]^2 + m[0.05]^2 + m[0.03]^2)} = 0.08$	0.10	-	-

Описание местоположения объекта недвижимости

1. Описание местоположения здания, сооружения, объекта незавершенного строительства в границах земельного участка

1.1. Сведения о характерных точках контура объекта недвижимости

Система координат: МСК-50, зона 2

Зона № 2

Номер контура	Тип контура	Номера характерных точек контура	Метод определения координат	Координаты, м		R, м	Формулы, примененные для расчета средней квадратической погрешности определения координат характерных точек контура (Mt), м	Средняя квадратическая погрешность определения координат характерных точек контура (Mt), м	Глубина, высота расположения точки, м	
				X	Y				H 1	H 2
1	2	3	4	5	6	7	8	9	10	11
4/10	Надземный	275	Метод спутниковых геодезических измерений (определений)	444491.14	2197304.72	-	$Mt = \sqrt{(m_n^2 + m_n^2 + m_n^2) = \sqrt{(m[0.06]^2 + m[0.05]^2 + m[0.03]^2)} = 0.08$	0.10	-	-
4/10	Надземный	276	Метод спутниковых геодезических измерений (определений)	444488.76	2197306.72	-	$Mt = \sqrt{(m_n^2 + m_n^2 + m_n^2) = \sqrt{(m[0.06]^2 + m[0.05]^2 + m[0.03]^2)} = 0.08$	0.10	-	-
4/10	Надземный	277	Метод спутниковых геодезических измерений (определений)	444487.95	2197305.76	-	$Mt = \sqrt{(m_n^2 + m_n^2 + m_n^2) = \sqrt{(m[0.06]^2 + m[0.05]^2 + m[0.03]^2)} = 0.08$	0.10	-	-
4/10	Надземный	278	Метод спутниковых геодезических измерений (определений)	444487.35	2197306.27	-	$Mt = \sqrt{(m_n^2 + m_n^2 + m_n^2) = \sqrt{(m[0.06]^2 + m[0.05]^2 + m[0.03]^2)} = 0.08$	0.10	-	-
4/10	Надземный	279	Метод спутниковых геодезических измерений (определений)	444486.56	2197305.33	-	$Mt = \sqrt{(m_n^2 + m_n^2 + m_n^2) = \sqrt{(m[0.06]^2 + m[0.05]^2 + m[0.03]^2)} = 0.08$	0.10	-	-
4/10	Надземный	280	Метод спутниковых геодезических измерений (определений)	444486.12	2197305.70	-	$Mt = \sqrt{(m_n^2 + m_n^2 + m_n^2) = \sqrt{(m[0.06]^2 + m[0.05]^2 + m[0.03]^2)} = 0.08$	0.10	-	-

Описание местоположения объекта недвижимости

1. Описание местоположения здания, сооружения, объекта незавершенного строительства в границах земельного участка

1.1. Сведения о характерных точках контура объекта недвижимости

Система координат: МСК-50, зона 2

Зона № 2

Номер контура	Тип контура	Номера характерных точек контура	Метод определения координат	Координаты, м		R, м	Формулы, примененные для расчета средней квадратической погрешности определения координат характерных точек контура (Mt), м	Средняя квадратическая погрешность определения координат характерных точек контура (Mt), м	Глубина, высота расположения точки, м	
				X	Y				H 1	H 2
1	2	3	4	5	6	7	8	9	10	11
4/10	Надземный	281	Метод спутниковых геодезических измерений (определений)	444484.99	2197304.36	-	$Mt = \sqrt{(m_n^2 + m_n^2 + m_n^2) = \sqrt{(m[0.06]^2 + m[0.05]^2 + m[0.03]^2)} = 0.08$	0.10	-	-
4/10	Надземный	282	Метод спутниковых геодезических измерений (определений)	444485.43	2197303.99	-	$Mt = \sqrt{(m_n^2 + m_n^2 + m_n^2) = \sqrt{(m[0.06]^2 + m[0.05]^2 + m[0.03]^2)} = 0.08$	0.10	-	-
4/10	Надземный	283	Метод спутниковых геодезических измерений (определений)	444482.83	2197300.91	-	$Mt = \sqrt{(m_n^2 + m_n^2 + m_n^2) = \sqrt{(m[0.06]^2 + m[0.05]^2 + m[0.03]^2)} = 0.08$	0.10	-	-
4/10	Надземный	284	Метод спутниковых геодезических измерений (определений)	444482.39	2197301.28	-	$Mt = \sqrt{(m_n^2 + m_n^2 + m_n^2) = \sqrt{(m[0.06]^2 + m[0.05]^2 + m[0.03]^2)} = 0.08$	0.10	-	-
4/10	Надземный	285	Метод спутниковых геодезических измерений (определений)	444481.26	2197299.94	-	$Mt = \sqrt{(m_n^2 + m_n^2 + m_n^2) = \sqrt{(m[0.06]^2 + m[0.05]^2 + m[0.03]^2)} = 0.08$	0.10	-	-
4/10	Надземный	286	Метод спутниковых геодезических измерений (определений)	444481.70	2197299.57	-	$Mt = \sqrt{(m_n^2 + m_n^2 + m_n^2) = \sqrt{(m[0.06]^2 + m[0.05]^2 + m[0.03]^2)} = 0.08$	0.10	-	-

Описание местоположения объекта недвижимости

1. Описание местоположения здания, сооружения, объекта незавершенного строительства в границах земельного участка

1.1. Сведения о характерных точках контура объекта недвижимости

Система координат: МСК-50, зона 2

Зона № 2

Номер контура	Тип контура	Номера характерных точек контура	Метод определения координат	Координаты, м		R, м	Формулы, примененные для расчета средней квадратической погрешности определения координат характерных точек контура (Mt), м	Средняя квадратическая погрешность определения координат характерных точек контура (Mt), м	Глубина, высота расположения точки, м	
				X	Y				H 1	H 2
1	2	3	4	5	6	7	8	9	10	11
4/10	Надземный	287	Метод спутниковых геодезических измерений (определений)	444479.82	2197297.34	-	$Mt = \sqrt{(m_n^2 + m_n^2 + m_n^2) = \sqrt{(m[0.06]^2 + m[0.05]^2 + m[0.03]^2)} = 0.08$	0.10	-	-
4/10	Надземный	288	Метод спутниковых геодезических измерений (определений)	444482.20	2197295.33	-	$Mt = \sqrt{(m_n^2 + m_n^2 + m_n^2) = \sqrt{(m[0.06]^2 + m[0.05]^2 + m[0.03]^2)} = 0.08$	0.10	-	-
4/10	Надземный	186	Метод спутниковых геодезических измерений (определений)	444481.00	2197293.91	-	$Mt = \sqrt{(m_n^2 + m_n^2 + m_n^2) = \sqrt{(m[0.06]^2 + m[0.05]^2 + m[0.03]^2)} = 0.08$	0.10	-	-
4/10	Надземный	289	Метод спутниковых геодезических измерений (определений)	444484.57	2197290.91	-	$Mt = \sqrt{(m_n^2 + m_n^2 + m_n^2) = \sqrt{(m[0.06]^2 + m[0.05]^2 + m[0.03]^2)} = 0.08$	0.10	-	-
4/10	Надземный	290	Метод спутниковых геодезических измерений (определений)	444483.85	2197290.06	-	$Mt = \sqrt{(m_n^2 + m_n^2 + m_n^2) = \sqrt{(m[0.06]^2 + m[0.05]^2 + m[0.03]^2)} = 0.08$	0.10	-	-
4/10	Надземный	291	Метод спутниковых геодезических измерений (определений)	444486.23	2197288.05	-	$Mt = \sqrt{(m_n^2 + m_n^2 + m_n^2) = \sqrt{(m[0.06]^2 + m[0.05]^2 + m[0.03]^2)} = 0.08$	0.10	-	-

Описание местоположения объекта недвижимости

1. Описание местоположения здания, сооружения, объекта незавершенного строительства в границах земельного участка

1.1. Сведения о характерных точках контура объекта недвижимости

Система координат: МСК-50, зона 2

Зона № 2

Номер контура	Тип контура	Номера характерных точек контура	Метод определения координат	Координаты, м		R, м	Формулы, примененные для расчета средней квадратической погрешности определения координат характерных точек контура (Mt), м	Средняя квадратическая погрешность определения координат характерных точек контура (Mt), м	Глубина, высота расположения точки, м	
				X	Y				H 1	H 2
1	2	3	4	5	6	7	8	9	10	11
4/10	Надземный	292	Метод спутниковых геодезических измерений (определений)	444486.98	2197288.94	-	$Mt = \sqrt{(m_n^2 + m_n^2 + m_n^2) = \sqrt{(m[0.06]^2 + m[0.05]^2 + m[0.03]^2)} = 0.08$	0.10	-	-
4/10	Надземный	293	Метод спутниковых геодезических измерений (определений)	444488.08	2197288.02	-	$Mt = \sqrt{(m_n^2 + m_n^2 + m_n^2) = \sqrt{(m[0.06]^2 + m[0.05]^2 + m[0.03]^2)} = 0.08$	0.10	-	-
4/10	Надземный	294	Метод спутниковых геодезических измерений (определений)	444487.68	2197287.55	-	$Mt = \sqrt{(m_n^2 + m_n^2 + m_n^2) = \sqrt{(m[0.06]^2 + m[0.05]^2 + m[0.03]^2)} = 0.08$	0.10	-	-
4/10	Надземный	295	Метод спутниковых геодезических измерений (определений)	444489.02	2197286.42	-	$Mt = \sqrt{(m_n^2 + m_n^2 + m_n^2) = \sqrt{(m[0.06]^2 + m[0.05]^2 + m[0.03]^2)} = 0.08$	0.10	-	-
4/10	Надземный	296	Метод спутниковых геодезических измерений (определений)	444489.42	2197286.89	-	$Mt = \sqrt{(m_n^2 + m_n^2 + m_n^2) = \sqrt{(m[0.06]^2 + m[0.05]^2 + m[0.03]^2)} = 0.08$	0.10	-	-
4/10	Надземный	297	Метод спутниковых геодезических измерений (определений)	444490.63	2197285.87	-	$Mt = \sqrt{(m_n^2 + m_n^2 + m_n^2) = \sqrt{(m[0.06]^2 + m[0.05]^2 + m[0.03]^2)} = 0.08$	0.10	-	-

Описание местоположения объекта недвижимости

1. Описание местоположения здания, сооружения, объекта незавершенного строительства в границах земельного участка

1.1. Сведения о характерных точках контура объекта недвижимости

Система координат: МСК-50, зона 2

Зона № 2

Номер контура	Тип контура	Номера характерных точек контура	Метод определения координат	Координаты, м		R, м	Формулы, примененные для расчета средней квадратической погрешности определения координат характерных точек контура (Mt), м	Средняя квадратическая погрешность определения координат характерных точек контура (Mt), м	Глубина, высота расположения точки, м	
				X	Y				H 1	H 2
1	2	3	4	5	6	7	8	9	10	11
4/10	Надземный	298	Метод спутниковых геодезических измерений (определений)	444490.84	2197286.12	-	$Mt = \sqrt{(m_n^2 + m_n^2 + m_n^2) = \sqrt{(m[0.06]^2 + m[0.05]^2 + m[0.03]^2)} = 0.08$	0.10	-	-
4/10	Надземный	299	Метод спутниковых геодезических измерений (определений)	444492.11	2197285.05	-	$Mt = \sqrt{(m_n^2 + m_n^2 + m_n^2) = \sqrt{(m[0.06]^2 + m[0.05]^2 + m[0.03]^2)} = 0.08$	0.10	-	-
4/10	Надземный	300	Метод спутниковых геодезических измерений (определений)	444492.48	2197285.49	-	$Mt = \sqrt{(m_n^2 + m_n^2 + m_n^2) = \sqrt{(m[0.06]^2 + m[0.05]^2 + m[0.03]^2)} = 0.08$	0.10	-	-
4/10	Надземный	346	Метод спутниковых геодезических измерений (определений)	444494.22	2197284.02	-	$Mt = \sqrt{(m_n^2 + m_n^2 + m_n^2) = \sqrt{(m[0.06]^2 + m[0.05]^2 + m[0.03]^2)} = 0.08$	0.10	-	-
4/10	Надземный	347	Метод спутниковых геодезических измерений (определений)	444493.85	2197283.58	-	$Mt = \sqrt{(m_n^2 + m_n^2 + m_n^2) = \sqrt{(m[0.06]^2 + m[0.05]^2 + m[0.03]^2)} = 0.08$	0.10	-	-
4/10	Надземный	301	Метод спутниковых геодезических измерений (определений)	444495.19	2197282.45	-	$Mt = \sqrt{(m_n^2 + m_n^2 + m_n^2) = \sqrt{(m[0.06]^2 + m[0.05]^2 + m[0.03]^2)} = 0.08$	0.10	-	-

Описание местоположения объекта недвижимости

1. Описание местоположения здания, сооружения, объекта незавершенного строительства в границах земельного участка

1.1. Сведения о характерных точках контура объекта недвижимости

Система координат: МСК-50, зона 2

Зона № 2

Номер контура	Тип контура	Номера характерных точек контура	Метод определения координат	Координаты, м		R, м	Формулы, примененные для расчета средней квадратической погрешности определения координат характерных точек контура (Mt), м	Средняя квадратическая погрешность определения координат характерных точек контура (Mt), м	Глубина, высота расположения точки, м	
				X	Y				H 1	H 2
1	2	3	4	5	6	7	8	9	10	11
	(5)									
5/10	Надземный	186	Метод спутниковых геодезических измерений (определений)	444481.00	2197293.91	-	$Mt = \sqrt{(m_n^2 + m_n^2 + m_n^2) = \sqrt{(m[0.06]^2 + m[0.05]^2 + m[0.03]^2)} = 0.08}$	0.10	-	-
5/10	Надземный	289	Метод спутниковых геодезических измерений (определений)	444484.57	2197290.91	-	$Mt = \sqrt{(m_n^2 + m_n^2 + m_n^2) = \sqrt{(m[0.06]^2 + m[0.05]^2 + m[0.03]^2)} = 0.08}$	0.10	-	-
5/10	Надземный	290	Метод спутниковых геодезических измерений (определений)	444483.85	2197290.06	-	$Mt = \sqrt{(m_n^2 + m_n^2 + m_n^2) = \sqrt{(m[0.06]^2 + m[0.05]^2 + m[0.03]^2)} = 0.08}$	0.10	-	-
5/10	Надземный	291	Метод спутниковых геодезических измерений (определений)	444486.23	2197288.05	-	$Mt = \sqrt{(m_n^2 + m_n^2 + m_n^2) = \sqrt{(m[0.06]^2 + m[0.05]^2 + m[0.03]^2)} = 0.08}$	0.10	-	-
5/10	Надземный	292	Метод спутниковых геодезических измерений (определений)	444486.98	2197288.94	-	$Mt = \sqrt{(m_n^2 + m_n^2 + m_n^2) = \sqrt{(m[0.06]^2 + m[0.05]^2 + m[0.03]^2)} = 0.08}$	0.10	-	-

Описание местоположения объекта недвижимости

1. Описание местоположения здания, сооружения, объекта незавершенного строительства в границах земельного участка

1.1. Сведения о характерных точках контура объекта недвижимости

Система координат: МСК-50, зона 2

Зона № 2

Номер контура	Тип контура	Номера характерных точек контура	Метод определения координат	Координаты, м		R, м	Формулы, примененные для расчета средней квадратической погрешности определения координат характерных точек контура (Mt), м	Средняя квадратическая погрешность определения координат характерных точек контура (Mt), м	Глубина, высота расположения точки, м	
				X	Y				H 1	H 2
1	2	3	4	5	6	7	8	9	10	11
5/10	Надземный	293	Метод спутниковых геодезических измерений (определений)	444488.08	2197288.02	-	$Mt = \sqrt{(m_n^2 + m_n^2 + m_n^2) = \sqrt{(m[0.06]^2 + m[0.05]^2 + m[0.03]^2)} = 0.08$	0.10	-	-
5/10	Надземный	294	Метод спутниковых геодезических измерений (определений)	444487.68	2197287.55	-	$Mt = \sqrt{(m_n^2 + m_n^2 + m_n^2) = \sqrt{(m[0.06]^2 + m[0.05]^2 + m[0.03]^2)} = 0.08$	0.10	-	-
5/10	Надземный	295	Метод спутниковых геодезических измерений (определений)	444489.02	2197286.42	-	$Mt = \sqrt{(m_n^2 + m_n^2 + m_n^2) = \sqrt{(m[0.06]^2 + m[0.05]^2 + m[0.03]^2)} = 0.08$	0.10	-	-
5/10	Надземный	296	Метод спутниковых геодезических измерений (определений)	444489.42	2197286.89	-	$Mt = \sqrt{(m_n^2 + m_n^2 + m_n^2) = \sqrt{(m[0.06]^2 + m[0.05]^2 + m[0.03]^2)} = 0.08$	0.10	-	-
5/10	Надземный	297	Метод спутниковых геодезических измерений (определений)	444490.63	2197285.87	-	$Mt = \sqrt{(m_n^2 + m_n^2 + m_n^2) = \sqrt{(m[0.06]^2 + m[0.05]^2 + m[0.03]^2)} = 0.08$	0.10	-	-
5/10	Надземный	298	Метод спутниковых геодезических измерений (определений)	444490.84	2197286.12	-	$Mt = \sqrt{(m_n^2 + m_n^2 + m_n^2) = \sqrt{(m[0.06]^2 + m[0.05]^2 + m[0.03]^2)} = 0.08$	0.10	-	-

Описание местоположения объекта недвижимости

1. Описание местоположения здания, сооружения, объекта незавершенного строительства в границах земельного участка

1.1. Сведения о характерных точках контура объекта недвижимости

Система координат: МСК-50, зона 2

Зона № 2

Номер контура	Тип контура	Номера характерных точек контура	Метод определения координат	Координаты, м		R, м	Формулы, примененные для расчета средней квадратической погрешности определения координат характерных точек контура (Mt), м	Средняя квадратическая погрешность определения координат характерных точек контура (Mt), м	Глубина, высота расположения точки, м	
				X	Y				H 1	H 2
1	2	3	4	5	6	7	8	9	10	11
5/10	Надземный	299	Метод спутниковых геодезических измерений (определений)	444492.11	2197285.05	-	$Mt = \sqrt{(m_n^2 + m_n^2 + m_n^2) = \sqrt{(m[0.06]^2 + m[0.05]^2 + m[0.03]^2)} = 0.08$	0.10	-	-
5/10	Надземный	300	Метод спутниковых геодезических измерений (определений)	444492.48	2197285.49	-	$Mt = \sqrt{(m_n^2 + m_n^2 + m_n^2) = \sqrt{(m[0.06]^2 + m[0.05]^2 + m[0.03]^2)} = 0.08$	0.10	-	-
5/10	Надземный	346	Метод спутниковых геодезических измерений (определений)	444494.22	2197284.02	-	$Mt = \sqrt{(m_n^2 + m_n^2 + m_n^2) = \sqrt{(m[0.06]^2 + m[0.05]^2 + m[0.03]^2)} = 0.08$	0.10	-	-
5/10	Надземный	347	Метод спутниковых геодезических измерений (определений)	444493.85	2197283.58	-	$Mt = \sqrt{(m_n^2 + m_n^2 + m_n^2) = \sqrt{(m[0.06]^2 + m[0.05]^2 + m[0.03]^2)} = 0.08$	0.10	-	-
5/10	Надземный	301	Метод спутниковых геодезических измерений (определений)	444495.19	2197282.45	-	$Mt = \sqrt{(m_n^2 + m_n^2 + m_n^2) = \sqrt{(m[0.06]^2 + m[0.05]^2 + m[0.03]^2)} = 0.08$	0.10	-	-
5/10	Надземный	302	Метод спутниковых геодезических измерений (определений)	444495.58	2197282.92	-	$Mt = \sqrt{(m_n^2 + m_n^2 + m_n^2) = \sqrt{(m[0.06]^2 + m[0.05]^2 + m[0.03]^2)} = 0.08$	0.10	-	-

Описание местоположения объекта недвижимости

1. Описание местоположения здания, сооружения, объекта незавершенного строительства в границах земельного участка

1.1. Сведения о характерных точках контура объекта недвижимости

Система координат: МСК-50, зона 2

Зона № 2

Номер контура	Тип контура	Номера характерных точек контура	Метод определения координат	Координаты, м		R, м	Формулы, примененные для расчета средней квадратической погрешности определения координат характерных точек контура (Mt), м	Средняя квадратическая погрешность определения координат характерных точек контура (Mt), м	Глубина, высота расположения точки, м	
				X	Y				H 1	H 2
1	2	3	4	5	6	7	8	9	10	11
5/10	Надземный	303	Метод спутниковых геодезических измерений (определений)	444496.33	2197282.29	-	$Mt = \sqrt{(m_n^2 + m_n^2 + m_n^2) = \sqrt{(m[0.06]^2 + m[0.05]^2 + m[0.03]^2)} = 0.08$	0.10	-	-
5/10	Надземный	304	Метод спутниковых геодезических измерений (определений)	444495.93	2197281.82	-	$Mt = \sqrt{(m_n^2 + m_n^2 + m_n^2) = \sqrt{(m[0.06]^2 + m[0.05]^2 + m[0.03]^2)} = 0.08$	0.10	-	-
5/10	Надземный	305	Метод спутниковых геодезических измерений (определений)	444497.27	2197280.69	-	$Mt = \sqrt{(m_n^2 + m_n^2 + m_n^2) = \sqrt{(m[0.06]^2 + m[0.05]^2 + m[0.03]^2)} = 0.08$	0.10	-	-
5/10	Надземный	306	Метод спутниковых геодезических измерений (определений)	444497.64	2197281.13	-	$Mt = \sqrt{(m_n^2 + m_n^2 + m_n^2) = \sqrt{(m[0.06]^2 + m[0.05]^2 + m[0.03]^2)} = 0.08$	0.10	-	-
5/10	Надземный	204	Метод спутниковых геодезических измерений (определений)	444498.99	2197279.99	-	$Mt = \sqrt{(m_n^2 + m_n^2 + m_n^2) = \sqrt{(m[0.06]^2 + m[0.05]^2 + m[0.03]^2)} = 0.08$	0.10	-	-
5/10	Надземный	205	Метод спутниковых геодезических измерений (определений)	444498.45	2197279.35	-	$Mt = \sqrt{(m_n^2 + m_n^2 + m_n^2) = \sqrt{(m[0.06]^2 + m[0.05]^2 + m[0.03]^2)} = 0.08$	0.10	-	-

Описание местоположения объекта недвижимости

1. Описание местоположения здания, сооружения, объекта незавершенного строительства в границах земельного участка

1.1. Сведения о характерных точках контура объекта недвижимости

Система координат: МСК-50, зона 2

Зона № 2

Номер контура	Тип контура	Номера характерных точек контура	Метод определения координат	Координаты, м		R, м	Формулы, примененные для расчета средней квадратической погрешности определения координат характерных точек контура (Mt), м	Средняя квадратическая погрешность определения координат характерных точек контура (Mt), м	Глубина, высота расположения точки, м	
				X	Y				H 1	H 2
1	2	3	4	5	6	7	8	9	10	11
5/10	Надземный	206	Метод спутниковых геодезических измерений (определений)	444499.20	2197278.72	-	$Mt = \sqrt{(m_n^2 + m_n^2 + m_n^2) = \sqrt{(m[0.06]^2 + m[0.05]^2 + m[0.03]^2)} = 0.08$	0.10	-	-
5/10	Надземный	227	Метод спутниковых геодезических измерений (определений)	444498.83	2197278.27	-	$Mt = \sqrt{(m_n^2 + m_n^2 + m_n^2) = \sqrt{(m[0.06]^2 + m[0.05]^2 + m[0.03]^2)} = 0.08$	0.10	-	-
5/10	Надземный	228	Метод спутниковых геодезических измерений (определений)	444500.20	2197277.11	-	$Mt = \sqrt{(m_n^2 + m_n^2 + m_n^2) = \sqrt{(m[0.06]^2 + m[0.05]^2 + m[0.03]^2)} = 0.08$	0.10	-	-
5/10	Надземный	229	Метод спутниковых геодезических измерений (определений)	444500.60	2197277.59	-	$Mt = \sqrt{(m_n^2 + m_n^2 + m_n^2) = \sqrt{(m[0.06]^2 + m[0.05]^2 + m[0.03]^2)} = 0.08$	0.10	-	-
5/10	Надземный	348	Метод спутниковых геодезических измерений (определений)	444501.01	2197277.25	-	$Mt = \sqrt{(m_n^2 + m_n^2 + m_n^2) = \sqrt{(m[0.06]^2 + m[0.05]^2 + m[0.03]^2)} = 0.08$	0.10	-	-
5/10	Надземный	349	Метод спутниковых геодезических измерений (определений)	444500.16	2197276.24	-	$Mt = \sqrt{(m_n^2 + m_n^2 + m_n^2) = \sqrt{(m[0.06]^2 + m[0.05]^2 + m[0.03]^2)} = 0.08$	0.10	-	-

Описание местоположения объекта недвижимости

1. Описание местоположения здания, сооружения, объекта незавершенного строительства в границах земельного участка

1.1. Сведения о характерных точках контура объекта недвижимости

Система координат: МСК-50, зона 2

Зона № 2

Номер контура	Тип контура	Номера характерных точек контура	Метод определения координат	Координаты, м		R, м	Формулы, примененные для расчета средней квадратической погрешности определения координат характерных точек контура (Mt), м	Средняя квадратическая погрешность определения координат характерных точек контура (Mt), м	Глубина, высота расположения точки, м	
				X	Y				H 1	H 2
1	2	3	4	5	6	7	8	9	10	11
5/10	Надземный	350	Метод спутниковых геодезических измерений (определений)	444504.86	2197272.28	-	$Mt = \sqrt{(m_n^2 + m_n^2 + m_n^2) = \sqrt{(m[0.06]^2 + m[0.05]^2 + m[0.03]^2)} = 0.08$	0.10	-	-
5/10	Надземный	351	Метод спутниковых геодезических измерений (определений)	444504.99	2197272.44	-	$Mt = \sqrt{(m_n^2 + m_n^2 + m_n^2) = \sqrt{(m[0.06]^2 + m[0.05]^2 + m[0.03]^2)} = 0.08$	0.10	-	-
5/10	Надземный	352	Метод спутниковых геодезических измерений (определений)	444505.52	2197271.99	-	$Mt = \sqrt{(m_n^2 + m_n^2 + m_n^2) = \sqrt{(m[0.06]^2 + m[0.05]^2 + m[0.03]^2)} = 0.08$	0.10	-	-
5/10	Надземный	308	Метод спутниковых геодезических измерений (определений)	444505.12	2197271.53	-	$Mt = \sqrt{(m_n^2 + m_n^2 + m_n^2) = \sqrt{(m[0.06]^2 + m[0.05]^2 + m[0.03]^2)} = 0.08$	0.10	-	-
5/10	Надземный	309	Метод спутниковых геодезических измерений (определений)	444506.46	2197270.40	-	$Mt = \sqrt{(m_n^2 + m_n^2 + m_n^2) = \sqrt{(m[0.06]^2 + m[0.05]^2 + m[0.03]^2)} = 0.08$	0.10	-	-
5/10	Надземный	310	Метод спутниковых геодезических измерений (определений)	444506.83	2197270.84	-	$Mt = \sqrt{(m_n^2 + m_n^2 + m_n^2) = \sqrt{(m[0.06]^2 + m[0.05]^2 + m[0.03]^2)} = 0.08$	0.10	-	-

Описание местоположения объекта недвижимости

1. Описание местоположения здания, сооружения, объекта незавершенного строительства в границах земельного участка

1.1. Сведения о характерных точках контура объекта недвижимости

Система координат: МСК-50, зона 2

Зона № 2

Номер контура	Тип контура	Номера характерных точек контура	Метод определения координат	Координаты, м		R, м	Формулы, примененные для расчета средней квадратической погрешности определения координат характерных точек контура (Mt), м	Средняя квадратическая погрешность определения координат характерных точек контура (Mt), м	Глубина, высота расположения точки, м	
				X	Y				H 1	H 2
1	2	3	4	5	6	7	8	9	10	11
5/10	Надземный	311	Метод спутниковых геодезических измерений (определений)	444507.88	2197269.96	-	$Mt = \sqrt{(m_n^2 + m_n^2 + m_n^2) = \sqrt{(m[0.06]^2 + m[0.05]^2 + m[0.03]^2)} = 0.08$	0.10	-	-
5/10	Надземный	312	Метод спутниковых геодезических измерений (определений)	444507.51	2197269.52	-	$Mt = \sqrt{(m_n^2 + m_n^2 + m_n^2) = \sqrt{(m[0.06]^2 + m[0.05]^2 + m[0.03]^2)} = 0.08$	0.10	-	-
5/10	Надземный	313	Метод спутниковых геодезических измерений (определений)	444508.84	2197268.39	-	$Mt = \sqrt{(m_n^2 + m_n^2 + m_n^2) = \sqrt{(m[0.06]^2 + m[0.05]^2 + m[0.03]^2)} = 0.08$	0.10	-	-
5/10	Надземный	314	Метод спутниковых геодезических измерений (определений)	444509.22	2197268.83	-	$Mt = \sqrt{(m_n^2 + m_n^2 + m_n^2) = \sqrt{(m[0.06]^2 + m[0.05]^2 + m[0.03]^2)} = 0.08$	0.10	-	-
5/10	Надземный	315	Метод спутниковых геодезических измерений (определений)	444512.59	2197265.99	-	$Mt = \sqrt{(m_n^2 + m_n^2 + m_n^2) = \sqrt{(m[0.06]^2 + m[0.05]^2 + m[0.03]^2)} = 0.08$	0.10	-	-
5/10	Надземный	316	Метод спутниковых геодезических измерений (определений)	444512.22	2197265.54	-	$Mt = \sqrt{(m_n^2 + m_n^2 + m_n^2) = \sqrt{(m[0.06]^2 + m[0.05]^2 + m[0.03]^2)} = 0.08$	0.10	-	-

Описание местоположения объекта недвижимости

1. Описание местоположения здания, сооружения, объекта незавершенного строительства в границах земельного участка

1.1. Сведения о характерных точках контура объекта недвижимости

Система координат: МСК-50, зона 2

Зона № 2

Номер контура	Тип контура	Номера характерных точек контура	Метод определения координат	Координаты, м		R, м	Формулы, примененные для расчета средней квадратической погрешности определения координат характерных точек контура (Mt), м	Средняя квадратическая погрешность определения координат характерных точек контура (Mt), м	Глубина, высота расположения точки, м	
				X	Y				H 1	H 2
1	2	3	4	5	6	7	8	9	10	11
5/10	Надземный	317	Метод спутниковых геодезических измерений (определений)	444513.56	2197264.42	-	$Mt = \sqrt{(m_n^2 + m_n^2 + m_n^2) = \sqrt{(m[0.06]^2 + m[0.05]^2 + m[0.03]^2)} = 0.08$	0.10	-	-
5/10	Надземный	318	Метод спутниковых геодезических измерений (определений)	444513.93	2197264.86	-	$Mt = \sqrt{(m_n^2 + m_n^2 + m_n^2) = \sqrt{(m[0.06]^2 + m[0.05]^2 + m[0.03]^2)} = 0.08$	0.10	-	-
5/10	Надземный	353	Метод спутниковых геодезических измерений (определений)	444514.59	2197264.30	-	$Mt = \sqrt{(m_n^2 + m_n^2 + m_n^2) = \sqrt{(m[0.06]^2 + m[0.05]^2 + m[0.03]^2)} = 0.08$	0.10	-	-
5/10	Надземный	354	Метод спутниковых геодезических измерений (определений)	444513.77	2197263.33	-	$Mt = \sqrt{(m_n^2 + m_n^2 + m_n^2) = \sqrt{(m[0.06]^2 + m[0.05]^2 + m[0.03]^2)} = 0.08$	0.10	-	-
5/10	Надземный	355	Метод спутниковых геодезических измерений (определений)	444518.51	2197259.33	-	$Mt = \sqrt{(m_n^2 + m_n^2 + m_n^2) = \sqrt{(m[0.06]^2 + m[0.05]^2 + m[0.03]^2)} = 0.08$	0.10	-	-
5/10	Надземный	356	Метод спутниковых геодезических измерений (определений)	444519.33	2197260.30	-	$Mt = \sqrt{(m_n^2 + m_n^2 + m_n^2) = \sqrt{(m[0.06]^2 + m[0.05]^2 + m[0.03]^2)} = 0.08$	0.10	-	-

Описание местоположения объекта недвижимости

1. Описание местоположения здания, сооружения, объекта незавершенного строительства в границах земельного участка

1.1. Сведения о характерных точках контура объекта недвижимости

Система координат: МСК-50, зона 2

Зона № 2

Номер контура	Тип контура	Номера характерных точек контура	Метод определения координат	Координаты, м		R, м	Формулы, примененные для расчета средней квадратической погрешности определения координат характерных точек контура (Mt), м	Средняя квадратическая погрешность определения координат характерных точек контура (Mt), м	Глубина, высота расположения точки, м	
				X	Y				H 1	H 2
1	2	3	4	5	6	7	8	9	10	11
5/10	Надземный	319	Метод спутниковых геодезических измерений (определений)	444519.85	2197259.87	-	$Mt = \sqrt{(m_n^2 + m_n^2 + m_n^2) = \sqrt{(m[0.06]^2 + m[0.05]^2 + m[0.03]^2)} = 0.08$	0.10	-	-
5/10	Надземный	320	Метод спутниковых геодезических измерений (определений)	444519.47	2197259.43	-	$Mt = \sqrt{(m_n^2 + m_n^2 + m_n^2) = \sqrt{(m[0.06]^2 + m[0.05]^2 + m[0.03]^2)} = 0.08$	0.10	-	-
5/10	Надземный	321	Метод спутниковых геодезических измерений (определений)	444520.81	2197258.30	-	$Mt = \sqrt{(m_n^2 + m_n^2 + m_n^2) = \sqrt{(m[0.06]^2 + m[0.05]^2 + m[0.03]^2)} = 0.08$	0.10	-	-
5/10	Надземный	322	Метод спутниковых геодезических измерений (определений)	444521.18	2197258.74	-	$Mt = \sqrt{(m_n^2 + m_n^2 + m_n^2) = \sqrt{(m[0.06]^2 + m[0.05]^2 + m[0.03]^2)} = 0.08$	0.10	-	-
5/10	Надземный	242	Метод спутниковых геодезических измерений (определений)	444522.21	2197257.87	-	$Mt = \sqrt{(m_n^2 + m_n^2 + m_n^2) = \sqrt{(m[0.06]^2 + m[0.05]^2 + m[0.03]^2)} = 0.08$	0.10	-	-
5/10	Надземный	323	Метод спутниковых геодезических измерений (определений)	444522.67	2197258.41	-	$Mt = \sqrt{(m_n^2 + m_n^2 + m_n^2) = \sqrt{(m[0.06]^2 + m[0.05]^2 + m[0.03]^2)} = 0.08$	0.10	-	-

Описание местоположения объекта недвижимости

1. Описание местоположения здания, сооружения, объекта незавершенного строительства в границах земельного участка

1.1. Сведения о характерных точках контура объекта недвижимости

Система координат: МСК-50, зона 2

Зона № 2

Номер контура	Тип контура	Номера характерных точек контура	Метод определения координат	Координаты, м		R, м	Формулы, примененные для расчета средней квадратической погрешности определения координат характерных точек контура (Mt), м	Средняя квадратическая погрешность определения координат характерных точек контура (Mt), м	Глубина, высота расположения точки, м	
				X	Y				H 1	H 2
1	2	3	4	5	6	7	8	9	10	11
5/10	Надземный	324	Метод спутниковых геодезических измерений (определений)	444523.97	2197257.31	-	$Mt = \sqrt{(m_n^2 + m_n^2 + m_n^2) = \sqrt{(m[0.06]^2 + m[0.05]^2 + m[0.03]^2)} = 0.08$	0.10	-	-
5/10	Надземный	325	Метод спутниковых геодезических измерений (определений)	444524.34	2197257.75	-	$Mt = \sqrt{(m_n^2 + m_n^2 + m_n^2) = \sqrt{(m[0.06]^2 + m[0.05]^2 + m[0.03]^2)} = 0.08$	0.10	-	-
5/10	Надземный	73	Метод спутниковых геодезических измерений (определений)	444527.37	2197255.20	-	$Mt = \sqrt{(m_n^2 + m_n^2 + m_n^2) = \sqrt{(m[0.06]^2 + m[0.05]^2 + m[0.03]^2)} = 0.08$	0.10	-	-
5/10	Надземный	357	Метод спутниковых геодезических измерений (определений)	444534.75	2197263.94	-	$Mt = \sqrt{(m_n^2 + m_n^2 + m_n^2) = \sqrt{(m[0.06]^2 + m[0.05]^2 + m[0.03]^2)} = 0.08$	0.10	-	-
5/10	Надземный	358	Метод спутниковых геодезических измерений (определений)	444529.65	2197268.24	-	$Mt = \sqrt{(m_n^2 + m_n^2 + m_n^2) = \sqrt{(m[0.06]^2 + m[0.05]^2 + m[0.03]^2)} = 0.08$	0.10	-	-
5/10	Надземный	359	Метод спутниковых геодезических измерений (определений)	444530.49	2197269.23	-	$Mt = \sqrt{(m_n^2 + m_n^2 + m_n^2) = \sqrt{(m[0.06]^2 + m[0.05]^2 + m[0.03]^2)} = 0.08$	0.10	-	-

Описание местоположения объекта недвижимости

1. Описание местоположения здания, сооружения, объекта незавершенного строительства в границах земельного участка

1.1. Сведения о характерных точках контура объекта недвижимости

Система координат: МСК-50, зона 2

Зона № 2

Номер контура	Тип контура	Номера характерных точек контура	Метод определения координат	Координаты, м		R, м	Формулы, примененные для расчета средней квадратической погрешности определения координат характерных точек контура (Mt), м	Средняя квадратическая погрешность определения координат характерных точек контура (Mt), м	Глубина, высота расположения точки, м	
				X	Y				H 1	H 2
1	2	3	4	5	6	7	8	9	10	11
5/10	Надземный	360	Метод спутниковых геодезических измерений (определений)	444527.78	2197271.51	-	$Mt = \sqrt{(m_n^2 + m_n^2 + m_n^2) = \sqrt{(m[0.06]^2 + m[0.05]^2 + m[0.03]^2)} = 0.08$	0.10	-	-
5/10	Надземный	361	Метод спутниковых геодезических измерений (определений)	444527.71	2197271.43	-	$Mt = \sqrt{(m_n^2 + m_n^2 + m_n^2) = \sqrt{(m[0.06]^2 + m[0.05]^2 + m[0.03]^2)} = 0.08$	0.10	-	-
5/10	Надземный	252	Метод спутниковых геодезических измерений (определений)	444523.57	2197274.91	-	$Mt = \sqrt{(m_n^2 + m_n^2 + m_n^2) = \sqrt{(m[0.06]^2 + m[0.05]^2 + m[0.03]^2)} = 0.08$	0.10	-	-
5/10	Надземный	253	Метод спутниковых геодезических измерений (определений)	444523.38	2197274.68	-	$Mt = \sqrt{(m_n^2 + m_n^2 + m_n^2) = \sqrt{(m[0.06]^2 + m[0.05]^2 + m[0.03]^2)} = 0.08$	0.10	-	-
5/10	Надземный	254	Метод спутниковых геодезических измерений (определений)	444521.09	2197276.61	-	$Mt = \sqrt{(m_n^2 + m_n^2 + m_n^2) = \sqrt{(m[0.06]^2 + m[0.05]^2 + m[0.03]^2)} = 0.08$	0.10	-	-
5/10	Надземный	255	Метод спутниковых геодезических измерений (определений)	444520.26	2197275.62	-	$Mt = \sqrt{(m_n^2 + m_n^2 + m_n^2) = \sqrt{(m[0.06]^2 + m[0.05]^2 + m[0.03]^2)} = 0.08$	0.10	-	-

Описание местоположения объекта недвижимости

1. Описание местоположения здания, сооружения, объекта незавершенного строительства в границах земельного участка

1.1. Сведения о характерных точках контура объекта недвижимости

Система координат: МСК-50, зона 2

Зона № 2

Номер контура	Тип контура	Номера характерных точек контура	Метод определения координат	Координаты, м		R, м	Формулы, примененные для расчета средней квадратической погрешности определения координат характерных точек контура (Mt), м	Средняя квадратическая погрешность определения координат характерных точек контура (Mt), м	Глубина, высота расположения точки, м	
				X	Y				H 1	H 2
1	2	3	4	5	6	7	8	9	10	11
5/10	Надземный	330	Метод спутниковых геодезических измерений (определений)	444519.93	2197275.90	-	$Mt = \sqrt{(m_n^2 + m_n^2 + m_n^2) = \sqrt{(m[0.06]^2 + m[0.05]^2 + m[0.03]^2)} = 0.08$	0.10	-	-
5/10	Надземный	331	Метод спутниковых геодезических измерений (определений)	444520.32	2197276.37	-	$Mt = \sqrt{(m_n^2 + m_n^2 + m_n^2) = \sqrt{(m[0.06]^2 + m[0.05]^2 + m[0.03]^2)} = 0.08$	0.10	-	-
5/10	Надземный	332	Метод спутниковых геодезических измерений (определений)	444518.98	2197277.50	-	$Mt = \sqrt{(m_n^2 + m_n^2 + m_n^2) = \sqrt{(m[0.06]^2 + m[0.05]^2 + m[0.03]^2)} = 0.08$	0.10	-	-
5/10	Надземный	333	Метод спутниковых геодезических измерений (определений)	444518.59	2197277.03	-	$Mt = \sqrt{(m_n^2 + m_n^2 + m_n^2) = \sqrt{(m[0.06]^2 + m[0.05]^2 + m[0.03]^2)} = 0.08$	0.10	-	-
5/10	Надземный	256	Метод спутниковых геодезических измерений (определений)	444516.99	2197278.38	-	$Mt = \sqrt{(m_n^2 + m_n^2 + m_n^2) = \sqrt{(m[0.06]^2 + m[0.05]^2 + m[0.03]^2)} = 0.08$	0.10	-	-
5/10	Надземный	257	Метод спутниковых геодезических измерений (определений)	444517.38	2197278.85	-	$Mt = \sqrt{(m_n^2 + m_n^2 + m_n^2) = \sqrt{(m[0.06]^2 + m[0.05]^2 + m[0.03]^2)} = 0.08$	0.10	-	-

Описание местоположения объекта недвижимости

1. Описание местоположения здания, сооружения, объекта незавершенного строительства в границах земельного участка

1.1. Сведения о характерных точках контура объекта недвижимости

Система координат: МСК-50, зона 2

Зона № 2

Номер контура	Тип контура	Номера характерных точек контура	Метод определения координат	Координаты, м		R, м	Формулы, примененные для расчета средней квадратической погрешности определения координат характерных точек контура (Mt), м	Средняя квадратическая погрешность определения координат характерных точек контура (Mt), м	Глубина, высота расположения точки, м	
				X	Y				H 1	H 2
1	2	3	4	5	6	7	8	9	10	11
5/10	Надземный	258	Метод спутниковых геодезических измерений (определений)	444516.04	2197279.97	-	$Mt = \sqrt{(m_n^2 + m_n^2 + m_n^2) = \sqrt{(m[0.06]^2 + m[0.05]^2 + m[0.03]^2)} = 0.08$	0.10	-	-
5/10	Надземный	259	Метод спутниковых геодезических измерений (определений)	444515.65	2197279.51	-	$Mt = \sqrt{(m_n^2 + m_n^2 + m_n^2) = \sqrt{(m[0.06]^2 + m[0.05]^2 + m[0.03]^2)} = 0.08$	0.10	-	-
5/10	Надземный	260	Метод спутниковых геодезических измерений (определений)	444514.73	2197280.28	-	$Mt = \sqrt{(m_n^2 + m_n^2 + m_n^2) = \sqrt{(m[0.06]^2 + m[0.05]^2 + m[0.03]^2)} = 0.08$	0.10	-	-
5/10	Надземный	261	Метод спутниковых геодезических измерений (определений)	444515.56	2197281.27	-	$Mt = \sqrt{(m_n^2 + m_n^2 + m_n^2) = \sqrt{(m[0.06]^2 + m[0.05]^2 + m[0.03]^2)} = 0.08$	0.10	-	-
5/10	Надземный	262	Метод спутниковых геодезических измерений (определений)	444513.27	2197283.20	-	$Mt = \sqrt{(m_n^2 + m_n^2 + m_n^2) = \sqrt{(m[0.06]^2 + m[0.05]^2 + m[0.03]^2)} = 0.08$	0.10	-	-
5/10	Надземный	263	Метод спутниковых геодезических измерений (определений)	444513.92	2197283.98	-	$Mt = \sqrt{(m_n^2 + m_n^2 + m_n^2) = \sqrt{(m[0.06]^2 + m[0.05]^2 + m[0.03]^2)} = 0.08$	0.10	-	-

Описание местоположения объекта недвижимости

1. Описание местоположения здания, сооружения, объекта незавершенного строительства в границах земельного участка

1.1. Сведения о характерных точках контура объекта недвижимости

Система координат: МСК-50, зона 2

Зона № 2

Номер контура	Тип контура	Номера характерных точек контура	Метод определения координат	Координаты, м		R, м	Формулы, примененные для расчета средней квадратической погрешности определения координат характерных точек контура (Mt), м	Средняя квадратическая погрешность определения координат характерных точек контура (Mt), м	Глубина, высота расположения точки, м	
				X	Y				H 1	H 2
1	2	3	4	5	6	7	8	9	10	11
5/10	Надземный	264	Метод спутниковых геодезических измерений (определений)	444509.38	2197287.81	-	$Mt = \sqrt{(m_n^2 + m_n^2 + m_n^2) = \sqrt{(m[0.06]^2 + m[0.05]^2 + m[0.03]^2)} = 0.08$	0.10	-	-
5/10	Надземный	265	Метод спутниковых геодезических измерений (определений)	444508.84	2197287.18	-	$Mt = \sqrt{(m_n^2 + m_n^2 + m_n^2) = \sqrt{(m[0.06]^2 + m[0.05]^2 + m[0.03]^2)} = 0.08$	0.10	-	-
5/10	Надземный	266	Метод спутниковых геодезических измерений (определений)	444506.55	2197289.11	-	$Mt = \sqrt{(m_n^2 + m_n^2 + m_n^2) = \sqrt{(m[0.06]^2 + m[0.05]^2 + m[0.03]^2)} = 0.08$	0.10	-	-
5/10	Надземный	267	Метод спутниковых геодезических измерений (определений)	444505.74	2197288.16	-	$Mt = \sqrt{(m_n^2 + m_n^2 + m_n^2) = \sqrt{(m[0.06]^2 + m[0.05]^2 + m[0.03]^2)} = 0.08$	0.10	-	-
5/10	Надземный	334	Метод спутниковых геодезических измерений (определений)	444504.83	2197288.93	-	$Mt = \sqrt{(m_n^2 + m_n^2 + m_n^2) = \sqrt{(m[0.06]^2 + m[0.05]^2 + m[0.03]^2)} = 0.08$	0.10	-	-
5/10	Надземный	335	Метод спутниковых геодезических измерений (определений)	444505.17	2197289.33	-	$Mt = \sqrt{(m_n^2 + m_n^2 + m_n^2) = \sqrt{(m[0.06]^2 + m[0.05]^2 + m[0.03]^2)} = 0.08$	0.10	-	-

Описание местоположения объекта недвижимости

1. Описание местоположения здания, сооружения, объекта незавершенного строительства в границах земельного участка

1.1. Сведения о характерных точках контура объекта недвижимости

Система координат: МСК-50, зона 2

Зона № 2

Номер контура	Тип контура	Номера характерных точек контура	Метод определения координат	Координаты, м		R, м	Формулы, примененные для расчета средней квадратической погрешности определения координат характерных точек контура (Mt), м	Средняя квадратическая погрешность определения координат характерных точек контура (Mt), м	Глубина, высота расположения точки, м	
				X	Y				H 1	H 2
1	2	3	4	5	6	7	8	9	10	11
5/10	Надземный	336	Метод спутниковых геодезических измерений (определений)	444503.83	2197290.46	-	$Mt = \sqrt{(m_n^2 + m_n^2 + m_n^2) = \sqrt{(m[0.06]^2 + m[0.05]^2 + m[0.03]^2)} = 0.08$	0.10	-	-
5/10	Надземный	337	Метод спутниковых геодезических измерений (определений)	444503.49	2197290.05	-	$Mt = \sqrt{(m_n^2 + m_n^2 + m_n^2) = \sqrt{(m[0.06]^2 + m[0.05]^2 + m[0.03]^2)} = 0.08$	0.10	-	-
5/10	Надземный	338	Метод спутниковых геодезических измерений (определений)	444502.37	2197291.00	-	$Mt = \sqrt{(m_n^2 + m_n^2 + m_n^2) = \sqrt{(m[0.06]^2 + m[0.05]^2 + m[0.03]^2)} = 0.08$	0.10	-	-
5/10	Надземный	339	Метод спутниковых геодезических измерений (определений)	444502.71	2197291.41	-	$Mt = \sqrt{(m_n^2 + m_n^2 + m_n^2) = \sqrt{(m[0.06]^2 + m[0.05]^2 + m[0.03]^2)} = 0.08$	0.10	-	-
5/10	Надземный	340	Метод спутниковых геодезических измерений (определений)	444501.37	2197292.54	-	$Mt = \sqrt{(m_n^2 + m_n^2 + m_n^2) = \sqrt{(m[0.06]^2 + m[0.05]^2 + m[0.03]^2)} = 0.08$	0.10	-	-
5/10	Надземный	341	Метод спутниковых геодезических измерений (определений)	444501.03	2197292.13	-	$Mt = \sqrt{(m_n^2 + m_n^2 + m_n^2) = \sqrt{(m[0.06]^2 + m[0.05]^2 + m[0.03]^2)} = 0.08$	0.10	-	-

Описание местоположения объекта недвижимости

1. Описание местоположения здания, сооружения, объекта незавершенного строительства в границах земельного участка

1.1. Сведения о характерных точках контура объекта недвижимости

Система координат: МСК-50, зона 2

Зона № 2

Номер контура	Тип контура	Номера характерных точек контура	Метод определения координат	Координаты, м		R, м	Формулы, примененные для расчета средней квадратической погрешности определения координат характерных точек контура (Mt), м	Средняя квадратическая погрешность определения координат характерных точек контура (Mt), м	Глубина, высота расположения точки, м	
				X	Y				H 1	H 2
1	2	3	4	5	6	7	8	9	10	11
5/10	Надземный	268	Метод спутниковых геодезических измерений (определений)	444500.10	2197292.91	-	$Mt = \sqrt{(m_n^2 + m_n^2 + m_n^2) = \sqrt{(m[0.06]^2 + m[0.05]^2 + m[0.03]^2)} = 0.08$	0.10	-	-
5/10	Надземный	269	Метод спутниковых геодезических измерений (определений)	444500.91	2197293.87	-	$Mt = \sqrt{(m_n^2 + m_n^2 + m_n^2) = \sqrt{(m[0.06]^2 + m[0.05]^2 + m[0.03]^2)} = 0.08$	0.10	-	-
5/10	Надземный	270	Метод спутниковых геодезических измерений (определений)	444498.62	2197295.80	-	$Mt = \sqrt{(m_n^2 + m_n^2 + m_n^2) = \sqrt{(m[0.06]^2 + m[0.05]^2 + m[0.03]^2)} = 0.08$	0.10	-	-
5/10	Надземный	271	Метод спутниковых геодезических измерений (определений)	444499.18	2197296.47	-	$Mt = \sqrt{(m_n^2 + m_n^2 + m_n^2) = \sqrt{(m[0.06]^2 + m[0.05]^2 + m[0.03]^2)} = 0.08$	0.10	-	-
5/10	Надземный	272	Метод спутниковых геодезических измерений (определений)	444494.63	2197300.30	-	$Mt = \sqrt{(m_n^2 + m_n^2 + m_n^2) = \sqrt{(m[0.06]^2 + m[0.05]^2 + m[0.03]^2)} = 0.08$	0.10	-	-
5/10	Надземный	273	Метод спутниковых геодезических измерений (определений)	444494.54	2197300.20	-	$Mt = \sqrt{(m_n^2 + m_n^2 + m_n^2) = \sqrt{(m[0.06]^2 + m[0.05]^2 + m[0.03]^2)} = 0.08$	0.10	-	-

Описание местоположения объекта недвижимости

1. Описание местоположения здания, сооружения, объекта незавершенного строительства в границах земельного участка

1.1. Сведения о характерных точках контура объекта недвижимости

Система координат: МСК-50, зона 2

Зона № 2

Номер контура	Тип контура	Номера характерных точек контура	Метод определения координат	Координаты, м		R, м	Формулы, примененные для расчета средней квадратической погрешности определения координат характерных точек контура (Mt), м	Средняя квадратическая погрешность определения координат характерных точек контура (Mt), м	Глубина, высота расположения точки, м	
				X	Y				H 1	H 2
1	2	3	4	5	6	7	8	9	10	11
5/10	Надземный	342	Метод спутниковых геодезических измерений (определений)	444493.19	2197301.34	-	$Mt = \sqrt{(m_n^2 + m_n^2 + m_n^2) = \sqrt{(m[0.06]^2 + m[0.05]^2 + m[0.03]^2)} = 0.08$	0.10	-	-
5/10	Надземный	343	Метод спутниковых геодезических измерений (определений)	444493.54	2197301.75	-	$Mt = \sqrt{(m_n^2 + m_n^2 + m_n^2) = \sqrt{(m[0.06]^2 + m[0.05]^2 + m[0.03]^2)} = 0.08$	0.10	-	-
5/10	Надземный	344	Метод спутниковых геодезических измерений (определений)	444492.21	2197302.88	-	$Mt = \sqrt{(m_n^2 + m_n^2 + m_n^2) = \sqrt{(m[0.06]^2 + m[0.05]^2 + m[0.03]^2)} = 0.08$	0.10	-	-
5/10	Надземный	345	Метод спутниковых геодезических измерений (определений)	444491.86	2197302.47	-	$Mt = \sqrt{(m_n^2 + m_n^2 + m_n^2) = \sqrt{(m[0.06]^2 + m[0.05]^2 + m[0.03]^2)} = 0.08$	0.10	-	-
5/10	Надземный	274	Метод спутниковых геодезических измерений (определений)	444490.33	2197303.76	-	$Mt = \sqrt{(m_n^2 + m_n^2 + m_n^2) = \sqrt{(m[0.06]^2 + m[0.05]^2 + m[0.03]^2)} = 0.08$	0.10	-	-
5/10	Надземный	275	Метод спутниковых геодезических измерений (определений)	444491.14	2197304.72	-	$Mt = \sqrt{(m_n^2 + m_n^2 + m_n^2) = \sqrt{(m[0.06]^2 + m[0.05]^2 + m[0.03]^2)} = 0.08$	0.10	-	-

Описание местоположения объекта недвижимости

1. Описание местоположения здания, сооружения, объекта незавершенного строительства в границах земельного участка

1.1. Сведения о характерных точках контура объекта недвижимости

Система координат: МСК-50, зона 2

Зона № 2

Номер контура	Тип контура	Номера характерных точек контура	Метод определения координат	Координаты, м		R, м	Формулы, примененные для расчета средней квадратической погрешности определения координат характерных точек контура (Mt), м	Средняя квадратическая погрешность определения координат характерных точек контура (Mt), м	Глубина, высота расположения точки, м	
				X	Y				H 1	H 2
1	2	3	4	5	6	7	8	9	10	11
5/10	Надземный	276	Метод спутниковых геодезических измерений (определений)	444488.76	2197306.72	-	$Mt = \sqrt{(m_n^2 + m_n^2 + m_n^2) = \sqrt{(m[0.06]^2 + m[0.05]^2 + m[0.03]^2)} = 0.08$	0.10	-	-
5/10	Надземный	277	Метод спутниковых геодезических измерений (определений)	444487.95	2197305.76	-	$Mt = \sqrt{(m_n^2 + m_n^2 + m_n^2) = \sqrt{(m[0.06]^2 + m[0.05]^2 + m[0.03]^2)} = 0.08$	0.10	-	-
5/10	Надземный	278	Метод спутниковых геодезических измерений (определений)	444487.35	2197306.27	-	$Mt = \sqrt{(m_n^2 + m_n^2 + m_n^2) = \sqrt{(m[0.06]^2 + m[0.05]^2 + m[0.03]^2)} = 0.08$	0.10	-	-
5/10	Надземный	279	Метод спутниковых геодезических измерений (определений)	444486.56	2197305.33	-	$Mt = \sqrt{(m_n^2 + m_n^2 + m_n^2) = \sqrt{(m[0.06]^2 + m[0.05]^2 + m[0.03]^2)} = 0.08$	0.10	-	-
5/10	Надземный	280	Метод спутниковых геодезических измерений (определений)	444486.12	2197305.70	-	$Mt = \sqrt{(m_n^2 + m_n^2 + m_n^2) = \sqrt{(m[0.06]^2 + m[0.05]^2 + m[0.03]^2)} = 0.08$	0.10	-	-
5/10	Надземный	281	Метод спутниковых геодезических измерений (определений)	444484.99	2197304.36	-	$Mt = \sqrt{(m_n^2 + m_n^2 + m_n^2) = \sqrt{(m[0.06]^2 + m[0.05]^2 + m[0.03]^2)} = 0.08$	0.10	-	-

Описание местоположения объекта недвижимости

1. Описание местоположения здания, сооружения, объекта незавершенного строительства в границах земельного участка

1.1. Сведения о характерных точках контура объекта недвижимости

Система координат: МСК-50, зона 2

Зона № 2

Номер контура	Тип контура	Номера характерных точек контура	Метод определения координат	Координаты, м		R, м	Формулы, примененные для расчета средней квадратической погрешности определения координат характерных точек контура (Mt), м	Средняя квадратическая погрешность определения координат характерных точек контура (Mt), м	Глубина, высота расположения точки, м	
				X	Y				H 1	H 2
1	2	3	4	5	6	7	8	9	10	11
5/10	Надземный	282	Метод спутниковых геодезических измерений (определений)	444485.43	2197303.99	-	$Mt = \sqrt{(m_n^2 + m_n^2 + m_n^2) = \sqrt{(m[0.06]^2 + m[0.05]^2 + m[0.03]^2)} = 0.08$	0.10	-	-
5/10	Надземный	283	Метод спутниковых геодезических измерений (определений)	444482.83	2197300.91	-	$Mt = \sqrt{(m_n^2 + m_n^2 + m_n^2) = \sqrt{(m[0.06]^2 + m[0.05]^2 + m[0.03]^2)} = 0.08$	0.10	-	-
5/10	Надземный	284	Метод спутниковых геодезических измерений (определений)	444482.39	2197301.28	-	$Mt = \sqrt{(m_n^2 + m_n^2 + m_n^2) = \sqrt{(m[0.06]^2 + m[0.05]^2 + m[0.03]^2)} = 0.08$	0.10	-	-
5/10	Надземный	285	Метод спутниковых геодезических измерений (определений)	444481.26	2197299.94	-	$Mt = \sqrt{(m_n^2 + m_n^2 + m_n^2) = \sqrt{(m[0.06]^2 + m[0.05]^2 + m[0.03]^2)} = 0.08$	0.10	-	-
5/10	Надземный	286	Метод спутниковых геодезических измерений (определений)	444481.70	2197299.57	-	$Mt = \sqrt{(m_n^2 + m_n^2 + m_n^2) = \sqrt{(m[0.06]^2 + m[0.05]^2 + m[0.03]^2)} = 0.08$	0.10	-	-
5/10	Надземный	287	Метод спутниковых геодезических измерений (определений)	444479.82	2197297.34	-	$Mt = \sqrt{(m_n^2 + m_n^2 + m_n^2) = \sqrt{(m[0.06]^2 + m[0.05]^2 + m[0.03]^2)} = 0.08$	0.10	-	-

Описание местоположения объекта недвижимости

1. Описание местоположения здания, сооружения, объекта незавершенного строительства в границах земельного участка

1.1. Сведения о характерных точках контура объекта недвижимости

Система координат: МСК-50, зона 2

Зона № 2

Номер контура	Тип контура	Номера характерных точек контура	Метод определения координат	Координаты, м		R, м	Формулы, примененные для расчета средней квадратической погрешности определения координат характерных точек контура (Mt), м	Средняя квадратическая погрешность определения координат характерных точек контура (Mt), м	Глубина, высота расположения точки, м	
				X	Y				H 1	H 2
1	2	3	4	5	6	7	8	9	10	11
5/10	Надземный	186	Метод спутниковых геодезических измерений (определений)	444481.00	2197293.91	-	$Mt = \sqrt{(m_n^2 + m_n^2 + m_n^2) = \sqrt{(m[0.06]^2 + m[0.05]^2 + m[0.03]^2)} = 0.08$	0.10	-	-

Описание местоположения объекта недвижимости

1. Описание местоположения здания, сооружения, объекта незавершенного строительства в границах земельного участка

1.1. Сведения о характерных точках контура объекта недвижимости

Система координат: МСК-50, зона 2

Зона № 2

Номер контура	Тип контура	Номера характерных точек контура	Метод определения координат	Координаты, м		R, м	Формулы, примененные для расчета средней квадратической погрешности определения координат характерных точек контура (Mt), м	Средняя квадратическая погрешность определения координат характерных точек контура (Mt), м	Глубина, высота расположения точки, м	
				X	Y				H 1	H 2
1	2	3	4	5	6	7	8	9	10	11
	(6)									
6/10	Надземный	186	Метод спутниковых геодезических измерений (определений)	444481.00	2197293.91	-	$M_t = \sqrt{(m_n^2 + m_n^2 + m_n^2) = \sqrt{(m[0.06]^2 + m[0.05]^2 + m[0.03]^2)} = 0.08$	0.10	-	-
6/10	Надземный	289	Метод спутниковых геодезических измерений (определений)	444484.57	2197290.91	-	$M_t = \sqrt{(m_n^2 + m_n^2 + m_n^2) = \sqrt{(m[0.06]^2 + m[0.05]^2 + m[0.03]^2)} = 0.08$	0.10	-	-
6/10	Надземный	290	Метод спутниковых геодезических измерений (определений)	444483.85	2197290.06	-	$M_t = \sqrt{(m_n^2 + m_n^2 + m_n^2) = \sqrt{(m[0.06]^2 + m[0.05]^2 + m[0.03]^2)} = 0.08$	0.10	-	-
6/10	Надземный	291	Метод спутниковых геодезических измерений (определений)	444486.23	2197288.05	-	$M_t = \sqrt{(m_n^2 + m_n^2 + m_n^2) = \sqrt{(m[0.06]^2 + m[0.05]^2 + m[0.03]^2)} = 0.08$	0.10	-	-
6/10	Надземный	292	Метод спутниковых геодезических измерений (определений)	444486.98	2197288.94	-	$M_t = \sqrt{(m_n^2 + m_n^2 + m_n^2) = \sqrt{(m[0.06]^2 + m[0.05]^2 + m[0.03]^2)} = 0.08$	0.10	-	-

Описание местоположения объекта недвижимости

1. Описание местоположения здания, сооружения, объекта незавершенного строительства в границах земельного участка

1.1. Сведения о характерных точках контура объекта недвижимости

Система координат: МСК-50, зона 2

Зона № 2

Номер контура	Тип контура	Номера характерных точек контура	Метод определения координат	Координаты, м		R, м	Формулы, примененные для расчета средней квадратической погрешности определения координат характерных точек контура (Mt), м	Средняя квадратическая погрешность определения координат характерных точек контура (Mt), м	Глубина, высота расположения точки, м	
				X	Y				H 1	H 2
1	2	3	4	5	6	7	8	9	10	11
6/10	Надземный	293	Метод спутниковых геодезических измерений (определений)	444488.08	2197288.02	-	$Mt = \sqrt{(m_n^2 + m_n^2 + m_n^2) = \sqrt{(m[0.06]^2 + m[0.05]^2 + m[0.03]^2)} = 0.08$	0.10	-	-
6/10	Надземный	294	Метод спутниковых геодезических измерений (определений)	444487.68	2197287.55	-	$Mt = \sqrt{(m_n^2 + m_n^2 + m_n^2) = \sqrt{(m[0.06]^2 + m[0.05]^2 + m[0.03]^2)} = 0.08$	0.10	-	-
6/10	Надземный	295	Метод спутниковых геодезических измерений (определений)	444489.02	2197286.42	-	$Mt = \sqrt{(m_n^2 + m_n^2 + m_n^2) = \sqrt{(m[0.06]^2 + m[0.05]^2 + m[0.03]^2)} = 0.08$	0.10	-	-
6/10	Надземный	296	Метод спутниковых геодезических измерений (определений)	444489.42	2197286.89	-	$Mt = \sqrt{(m_n^2 + m_n^2 + m_n^2) = \sqrt{(m[0.06]^2 + m[0.05]^2 + m[0.03]^2)} = 0.08$	0.10	-	-
6/10	Надземный	297	Метод спутниковых геодезических измерений (определений)	444490.63	2197285.87	-	$Mt = \sqrt{(m_n^2 + m_n^2 + m_n^2) = \sqrt{(m[0.06]^2 + m[0.05]^2 + m[0.03]^2)} = 0.08$	0.10	-	-
6/10	Надземный	298	Метод спутниковых геодезических измерений (определений)	444490.84	2197286.12	-	$Mt = \sqrt{(m_n^2 + m_n^2 + m_n^2) = \sqrt{(m[0.06]^2 + m[0.05]^2 + m[0.03]^2)} = 0.08$	0.10	-	-

Описание местоположения объекта недвижимости

1. Описание местоположения здания, сооружения, объекта незавершенного строительства в границах земельного участка

1.1. Сведения о характерных точках контура объекта недвижимости

Система координат: МСК-50, зона 2

Зона № 2

Номер контура	Тип контура	Номера характерных точек контура	Метод определения координат	Координаты, м		R, м	Формулы, примененные для расчета средней квадратической погрешности определения координат характерных точек контура (Mt), м	Средняя квадратическая погрешность определения координат характерных точек контура (Mt), м	Глубина, высота расположения точки, м	
				X	Y				H 1	H 2
1	2	3	4	5	6	7	8	9	10	11
6/10	Надземный	299	Метод спутниковых геодезических измерений (определений)	444492.11	2197285.05	-	$Mt = \sqrt{(m_n^2 + m_n^2 + m_n^2) = \sqrt{(m[0.06]^2 + m[0.05]^2 + m[0.03]^2)} = 0.08$	0.10	-	-
6/10	Надземный	300	Метод спутниковых геодезических измерений (определений)	444492.48	2197285.49	-	$Mt = \sqrt{(m_n^2 + m_n^2 + m_n^2) = \sqrt{(m[0.06]^2 + m[0.05]^2 + m[0.03]^2)} = 0.08$	0.10	-	-
6/10	Надземный	346	Метод спутниковых геодезических измерений (определений)	444494.22	2197284.02	-	$Mt = \sqrt{(m_n^2 + m_n^2 + m_n^2) = \sqrt{(m[0.06]^2 + m[0.05]^2 + m[0.03]^2)} = 0.08$	0.10	-	-
6/10	Надземный	347	Метод спутниковых геодезических измерений (определений)	444493.85	2197283.58	-	$Mt = \sqrt{(m_n^2 + m_n^2 + m_n^2) = \sqrt{(m[0.06]^2 + m[0.05]^2 + m[0.03]^2)} = 0.08$	0.10	-	-
6/10	Надземный	301	Метод спутниковых геодезических измерений (определений)	444495.19	2197282.45	-	$Mt = \sqrt{(m_n^2 + m_n^2 + m_n^2) = \sqrt{(m[0.06]^2 + m[0.05]^2 + m[0.03]^2)} = 0.08$	0.10	-	-
6/10	Надземный	302	Метод спутниковых геодезических измерений (определений)	444495.58	2197282.92	-	$Mt = \sqrt{(m_n^2 + m_n^2 + m_n^2) = \sqrt{(m[0.06]^2 + m[0.05]^2 + m[0.03]^2)} = 0.08$	0.10	-	-

Описание местоположения объекта недвижимости

1. Описание местоположения здания, сооружения, объекта незавершенного строительства в границах земельного участка

1.1. Сведения о характерных точках контура объекта недвижимости

Система координат: МСК-50, зона 2

Зона № 2

Номер контура	Тип контура	Номера характерных точек контура	Метод определения координат	Координаты, м		R, м	Формулы, примененные для расчета средней квадратической погрешности определения координат характерных точек контура (Mt), м	Средняя квадратическая погрешность определения координат характерных точек контура (Mt), м	Глубина, высота расположения точки, м	
				X	Y				H 1	H 2
1	2	3	4	5	6	7	8	9	10	11
6/10	Надземный	303	Метод спутниковых геодезических измерений (определений)	444496.33	2197282.29	-	$Mt = \sqrt{(m_n^2 + m_n^2 + m_n^2) = \sqrt{(m[0.06]^2 + m[0.05]^2 + m[0.03]^2)} = 0.08$	0.10	-	-
6/10	Надземный	304	Метод спутниковых геодезических измерений (определений)	444495.93	2197281.82	-	$Mt = \sqrt{(m_n^2 + m_n^2 + m_n^2) = \sqrt{(m[0.06]^2 + m[0.05]^2 + m[0.03]^2)} = 0.08$	0.10	-	-
6/10	Надземный	305	Метод спутниковых геодезических измерений (определений)	444497.27	2197280.69	-	$Mt = \sqrt{(m_n^2 + m_n^2 + m_n^2) = \sqrt{(m[0.06]^2 + m[0.05]^2 + m[0.03]^2)} = 0.08$	0.10	-	-
6/10	Надземный	306	Метод спутниковых геодезических измерений (определений)	444497.64	2197281.13	-	$Mt = \sqrt{(m_n^2 + m_n^2 + m_n^2) = \sqrt{(m[0.06]^2 + m[0.05]^2 + m[0.03]^2)} = 0.08$	0.10	-	-
6/10	Надземный	204	Метод спутниковых геодезических измерений (определений)	444498.99	2197279.99	-	$Mt = \sqrt{(m_n^2 + m_n^2 + m_n^2) = \sqrt{(m[0.06]^2 + m[0.05]^2 + m[0.03]^2)} = 0.08$	0.10	-	-
6/10	Надземный	205	Метод спутниковых геодезических измерений (определений)	444498.45	2197279.35	-	$Mt = \sqrt{(m_n^2 + m_n^2 + m_n^2) = \sqrt{(m[0.06]^2 + m[0.05]^2 + m[0.03]^2)} = 0.08$	0.10	-	-

Описание местоположения объекта недвижимости

1. Описание местоположения здания, сооружения, объекта незавершенного строительства в границах земельного участка

1.1. Сведения о характерных точках контура объекта недвижимости

Система координат: МСК-50, зона 2

Зона № 2

Номер контура	Тип контура	Номера характерных точек контура	Метод определения координат	Координаты, м		R, м	Формулы, примененные для расчета средней квадратической погрешности определения координат характерных точек контура (Mt), м	Средняя квадратическая погрешность определения координат характерных точек контура (Mt), м	Глубина, высота расположения точки, м	
				X	Y				H 1	H 2
1	2	3	4	5	6	7	8	9	10	11
6/10	Надземный	206	Метод спутниковых геодезических измерений (определений)	444499.20	2197278.72	-	$Mt = \sqrt{(m_n^2 + m_n^2 + m_n^2) = \sqrt{(m[0.06]^2 + m[0.05]^2 + m[0.03]^2)} = 0.08$	0.10	-	-
6/10	Надземный	227	Метод спутниковых геодезических измерений (определений)	444498.83	2197278.27	-	$Mt = \sqrt{(m_n^2 + m_n^2 + m_n^2) = \sqrt{(m[0.06]^2 + m[0.05]^2 + m[0.03]^2)} = 0.08$	0.10	-	-
6/10	Надземный	228	Метод спутниковых геодезических измерений (определений)	444500.20	2197277.11	-	$Mt = \sqrt{(m_n^2 + m_n^2 + m_n^2) = \sqrt{(m[0.06]^2 + m[0.05]^2 + m[0.03]^2)} = 0.08$	0.10	-	-
6/10	Надземный	229	Метод спутниковых геодезических измерений (определений)	444500.60	2197277.59	-	$Mt = \sqrt{(m_n^2 + m_n^2 + m_n^2) = \sqrt{(m[0.06]^2 + m[0.05]^2 + m[0.03]^2)} = 0.08$	0.10	-	-
6/10	Надземный	348	Метод спутниковых геодезических измерений (определений)	444501.01	2197277.25	-	$Mt = \sqrt{(m_n^2 + m_n^2 + m_n^2) = \sqrt{(m[0.06]^2 + m[0.05]^2 + m[0.03]^2)} = 0.08$	0.10	-	-
6/10	Надземный	349	Метод спутниковых геодезических измерений (определений)	444500.16	2197276.24	-	$Mt = \sqrt{(m_n^2 + m_n^2 + m_n^2) = \sqrt{(m[0.06]^2 + m[0.05]^2 + m[0.03]^2)} = 0.08$	0.10	-	-

Описание местоположения объекта недвижимости

1. Описание местоположения здания, сооружения, объекта незавершенного строительства в границах земельного участка

1.1. Сведения о характерных точках контура объекта недвижимости

Система координат: МСК-50, зона 2

Зона № 2

Номер контура	Тип контура	Номера характерных точек контура	Метод определения координат	Координаты, м		R, м	Формулы, примененные для расчета средней квадратической погрешности определения координат характерных точек контура (Mt), м	Средняя квадратическая погрешность определения координат характерных точек контура (Mt), м	Глубина, высота расположения точки, м	
				X	Y				H 1	H 2
1	2	3	4	5	6	7	8	9	10	11
6/10	Надземный	350	Метод спутниковых геодезических измерений (определений)	444504.86	2197272.28	-	$Mt = \sqrt{(m_n^2 + m_n^2 + m_n^2) = \sqrt{(m[0.06]^2 + m[0.05]^2 + m[0.03]^2)} = 0.08$	0.10	-	-
6/10	Надземный	351	Метод спутниковых геодезических измерений (определений)	444504.99	2197272.44	-	$Mt = \sqrt{(m_n^2 + m_n^2 + m_n^2) = \sqrt{(m[0.06]^2 + m[0.05]^2 + m[0.03]^2)} = 0.08$	0.10	-	-
6/10	Надземный	352	Метод спутниковых геодезических измерений (определений)	444505.52	2197271.99	-	$Mt = \sqrt{(m_n^2 + m_n^2 + m_n^2) = \sqrt{(m[0.06]^2 + m[0.05]^2 + m[0.03]^2)} = 0.08$	0.10	-	-
6/10	Надземный	308	Метод спутниковых геодезических измерений (определений)	444505.12	2197271.53	-	$Mt = \sqrt{(m_n^2 + m_n^2 + m_n^2) = \sqrt{(m[0.06]^2 + m[0.05]^2 + m[0.03]^2)} = 0.08$	0.10	-	-
6/10	Надземный	309	Метод спутниковых геодезических измерений (определений)	444506.46	2197270.40	-	$Mt = \sqrt{(m_n^2 + m_n^2 + m_n^2) = \sqrt{(m[0.06]^2 + m[0.05]^2 + m[0.03]^2)} = 0.08$	0.10	-	-
6/10	Надземный	310	Метод спутниковых геодезических измерений (определений)	444506.83	2197270.84	-	$Mt = \sqrt{(m_n^2 + m_n^2 + m_n^2) = \sqrt{(m[0.06]^2 + m[0.05]^2 + m[0.03]^2)} = 0.08$	0.10	-	-

Описание местоположения объекта недвижимости

1. Описание местоположения здания, сооружения, объекта незавершенного строительства в границах земельного участка

1.1. Сведения о характерных точках контура объекта недвижимости

Система координат: МСК-50, зона 2

Зона № 2

Номер контура	Тип контура	Номера характерных точек контура	Метод определения координат	Координаты, м		R, м	Формулы, примененные для расчета средней квадратической погрешности определения координат характерных точек контура (Mt), м	Средняя квадратическая погрешность определения координат характерных точек контура (Mt), м	Глубина, высота расположения точки, м	
				X	Y				H 1	H 2
1	2	3	4	5	6	7	8	9	10	11
6/10	Надземный	311	Метод спутниковых геодезических измерений (определений)	444507.88	2197269.96	-	$Mt = \sqrt{(m_n^2 + m_n^2 + m_n^2) = \sqrt{(m[0.06]^2 + m[0.05]^2 + m[0.03]^2)} = 0.08$	0.10	-	-
6/10	Надземный	312	Метод спутниковых геодезических измерений (определений)	444507.51	2197269.52	-	$Mt = \sqrt{(m_n^2 + m_n^2 + m_n^2) = \sqrt{(m[0.06]^2 + m[0.05]^2 + m[0.03]^2)} = 0.08$	0.10	-	-
6/10	Надземный	313	Метод спутниковых геодезических измерений (определений)	444508.84	2197268.39	-	$Mt = \sqrt{(m_n^2 + m_n^2 + m_n^2) = \sqrt{(m[0.06]^2 + m[0.05]^2 + m[0.03]^2)} = 0.08$	0.10	-	-
6/10	Надземный	314	Метод спутниковых геодезических измерений (определений)	444509.22	2197268.83	-	$Mt = \sqrt{(m_n^2 + m_n^2 + m_n^2) = \sqrt{(m[0.06]^2 + m[0.05]^2 + m[0.03]^2)} = 0.08$	0.10	-	-
6/10	Надземный	315	Метод спутниковых геодезических измерений (определений)	444512.59	2197265.99	-	$Mt = \sqrt{(m_n^2 + m_n^2 + m_n^2) = \sqrt{(m[0.06]^2 + m[0.05]^2 + m[0.03]^2)} = 0.08$	0.10	-	-
6/10	Надземный	316	Метод спутниковых геодезических измерений (определений)	444512.22	2197265.54	-	$Mt = \sqrt{(m_n^2 + m_n^2 + m_n^2) = \sqrt{(m[0.06]^2 + m[0.05]^2 + m[0.03]^2)} = 0.08$	0.10	-	-

Описание местоположения объекта недвижимости

1. Описание местоположения здания, сооружения, объекта незавершенного строительства в границах земельного участка

1.1. Сведения о характерных точках контура объекта недвижимости

Система координат: МСК-50, зона 2

Зона № 2

Номер контура	Тип контура	Номера характерных точек контура	Метод определения координат	Координаты, м		R, м	Формулы, примененные для расчета средней квадратической погрешности определения координат характерных точек контура (Mt), м	Средняя квадратическая погрешность определения координат характерных точек контура (Mt), м	Глубина, высота расположения точки, м	
				X	Y				H 1	H 2
1	2	3	4	5	6	7	8	9	10	11
6/10	Надземный	317	Метод спутниковых геодезических измерений (определений)	444513.56	2197264.42	-	$Mt = \sqrt{(m_n^2 + m_n^2 + m_n^2) = \sqrt{(m[0.06]^2 + m[0.05]^2 + m[0.03]^2)} = 0.08$	0.10	-	-
6/10	Надземный	318	Метод спутниковых геодезических измерений (определений)	444513.93	2197264.86	-	$Mt = \sqrt{(m_n^2 + m_n^2 + m_n^2) = \sqrt{(m[0.06]^2 + m[0.05]^2 + m[0.03]^2)} = 0.08$	0.10	-	-
6/10	Надземный	353	Метод спутниковых геодезических измерений (определений)	444514.59	2197264.30	-	$Mt = \sqrt{(m_n^2 + m_n^2 + m_n^2) = \sqrt{(m[0.06]^2 + m[0.05]^2 + m[0.03]^2)} = 0.08$	0.10	-	-
6/10	Надземный	354	Метод спутниковых геодезических измерений (определений)	444513.77	2197263.33	-	$Mt = \sqrt{(m_n^2 + m_n^2 + m_n^2) = \sqrt{(m[0.06]^2 + m[0.05]^2 + m[0.03]^2)} = 0.08$	0.10	-	-
6/10	Надземный	355	Метод спутниковых геодезических измерений (определений)	444518.51	2197259.33	-	$Mt = \sqrt{(m_n^2 + m_n^2 + m_n^2) = \sqrt{(m[0.06]^2 + m[0.05]^2 + m[0.03]^2)} = 0.08$	0.10	-	-
6/10	Надземный	356	Метод спутниковых геодезических измерений (определений)	444519.33	2197260.30	-	$Mt = \sqrt{(m_n^2 + m_n^2 + m_n^2) = \sqrt{(m[0.06]^2 + m[0.05]^2 + m[0.03]^2)} = 0.08$	0.10	-	-

Описание местоположения объекта недвижимости

1. Описание местоположения здания, сооружения, объекта незавершенного строительства в границах земельного участка

1.1. Сведения о характерных точках контура объекта недвижимости

Система координат: МСК-50, зона 2

Зона № 2

Номер контура	Тип контура	Номера характерных точек контура	Метод определения координат	Координаты, м		R, м	Формулы, примененные для расчета средней квадратической погрешности определения координат характерных точек контура (Mt), м	Средняя квадратическая погрешность определения координат характерных точек контура (Mt), м	Глубина, высота расположения точки, м	
				X	Y				H 1	H 2
1	2	3	4	5	6	7	8	9	10	11
6/10	Надземный	319	Метод спутниковых геодезических измерений (определений)	444519.85	2197259.87	-	$Mt = \sqrt{(m_n^2 + m_n^2 + m_n^2) = \sqrt{(m[0.06]^2 + m[0.05]^2 + m[0.03]^2)} = 0.08$	0.10	-	-
6/10	Надземный	320	Метод спутниковых геодезических измерений (определений)	444519.47	2197259.43	-	$Mt = \sqrt{(m_n^2 + m_n^2 + m_n^2) = \sqrt{(m[0.06]^2 + m[0.05]^2 + m[0.03]^2)} = 0.08$	0.10	-	-
6/10	Надземный	321	Метод спутниковых геодезических измерений (определений)	444520.81	2197258.30	-	$Mt = \sqrt{(m_n^2 + m_n^2 + m_n^2) = \sqrt{(m[0.06]^2 + m[0.05]^2 + m[0.03]^2)} = 0.08$	0.10	-	-
6/10	Надземный	322	Метод спутниковых геодезических измерений (определений)	444521.18	2197258.74	-	$Mt = \sqrt{(m_n^2 + m_n^2 + m_n^2) = \sqrt{(m[0.06]^2 + m[0.05]^2 + m[0.03]^2)} = 0.08$	0.10	-	-
6/10	Надземный	242	Метод спутниковых геодезических измерений (определений)	444522.21	2197257.87	-	$Mt = \sqrt{(m_n^2 + m_n^2 + m_n^2) = \sqrt{(m[0.06]^2 + m[0.05]^2 + m[0.03]^2)} = 0.08$	0.10	-	-
6/10	Надземный	323	Метод спутниковых геодезических измерений (определений)	444522.67	2197258.41	-	$Mt = \sqrt{(m_n^2 + m_n^2 + m_n^2) = \sqrt{(m[0.06]^2 + m[0.05]^2 + m[0.03]^2)} = 0.08$	0.10	-	-

Описание местоположения объекта недвижимости

1. Описание местоположения здания, сооружения, объекта незавершенного строительства в границах земельного участка

1.1. Сведения о характерных точках контура объекта недвижимости

Система координат: МСК-50, зона 2

Зона № 2

Номер контура	Тип контура	Номера характерных точек контура	Метод определения координат	Координаты, м		R, м	Формулы, примененные для расчета средней квадратической погрешности определения координат характерных точек контура (Mt), м	Средняя квадратическая погрешность определения координат характерных точек контура (Mt), м	Глубина, высота расположения точки, м	
				X	Y				H 1	H 2
1	2	3	4	5	6	7	8	9	10	11
6/10	Надземный	324	Метод спутниковых геодезических измерений (определений)	444523.97	2197257.31	-	$Mt = \sqrt{(m_n^2 + m_n^2 + m_n^2) = \sqrt{(m[0.06]^2 + m[0.05]^2 + m[0.03]^2)} = 0.08$	0.10	-	-
6/10	Надземный	325	Метод спутниковых геодезических измерений (определений)	444524.34	2197257.75	-	$Mt = \sqrt{(m_n^2 + m_n^2 + m_n^2) = \sqrt{(m[0.06]^2 + m[0.05]^2 + m[0.03]^2)} = 0.08$	0.10	-	-
6/10	Надземный	73	Метод спутниковых геодезических измерений (определений)	444527.37	2197255.20	-	$Mt = \sqrt{(m_n^2 + m_n^2 + m_n^2) = \sqrt{(m[0.06]^2 + m[0.05]^2 + m[0.03]^2)} = 0.08$	0.10	-	-
6/10	Надземный	357	Метод спутниковых геодезических измерений (определений)	444534.75	2197263.94	-	$Mt = \sqrt{(m_n^2 + m_n^2 + m_n^2) = \sqrt{(m[0.06]^2 + m[0.05]^2 + m[0.03]^2)} = 0.08$	0.10	-	-
6/10	Надземный	358	Метод спутниковых геодезических измерений (определений)	444529.65	2197268.24	-	$Mt = \sqrt{(m_n^2 + m_n^2 + m_n^2) = \sqrt{(m[0.06]^2 + m[0.05]^2 + m[0.03]^2)} = 0.08$	0.10	-	-
6/10	Надземный	359	Метод спутниковых геодезических измерений (определений)	444530.49	2197269.23	-	$Mt = \sqrt{(m_n^2 + m_n^2 + m_n^2) = \sqrt{(m[0.06]^2 + m[0.05]^2 + m[0.03]^2)} = 0.08$	0.10	-	-

Описание местоположения объекта недвижимости

1. Описание местоположения здания, сооружения, объекта незавершенного строительства в границах земельного участка

1.1. Сведения о характерных точках контура объекта недвижимости

Система координат: МСК-50, зона 2

Зона № 2

Номер контура	Тип контура	Номера характерных точек контура	Метод определения координат	Координаты, м		R, м	Формулы, примененные для расчета средней квадратической погрешности определения координат характерных точек контура (Mt), м	Средняя квадратическая погрешность определения координат характерных точек контура (Mt), м	Глубина, высота расположения точки, м	
				X	Y				H 1	H 2
1	2	3	4	5	6	7	8	9	10	11
6/10	Надземный	360	Метод спутниковых геодезических измерений (определений)	444527.78	2197271.51	-	$Mt = \sqrt{(m_n^2 + m_n^2 + m_n^2) = \sqrt{(m[0.06]^2 + m[0.05]^2 + m[0.03]^2)} = 0.08$	0.10	-	-
6/10	Надземный	361	Метод спутниковых геодезических измерений (определений)	444527.71	2197271.43	-	$Mt = \sqrt{(m_n^2 + m_n^2 + m_n^2) = \sqrt{(m[0.06]^2 + m[0.05]^2 + m[0.03]^2)} = 0.08$	0.10	-	-
6/10	Надземный	252	Метод спутниковых геодезических измерений (определений)	444523.57	2197274.91	-	$Mt = \sqrt{(m_n^2 + m_n^2 + m_n^2) = \sqrt{(m[0.06]^2 + m[0.05]^2 + m[0.03]^2)} = 0.08$	0.10	-	-
6/10	Надземный	253	Метод спутниковых геодезических измерений (определений)	444523.38	2197274.68	-	$Mt = \sqrt{(m_n^2 + m_n^2 + m_n^2) = \sqrt{(m[0.06]^2 + m[0.05]^2 + m[0.03]^2)} = 0.08$	0.10	-	-
6/10	Надземный	254	Метод спутниковых геодезических измерений (определений)	444521.09	2197276.61	-	$Mt = \sqrt{(m_n^2 + m_n^2 + m_n^2) = \sqrt{(m[0.06]^2 + m[0.05]^2 + m[0.03]^2)} = 0.08$	0.10	-	-
6/10	Надземный	255	Метод спутниковых геодезических измерений (определений)	444520.26	2197275.62	-	$Mt = \sqrt{(m_n^2 + m_n^2 + m_n^2) = \sqrt{(m[0.06]^2 + m[0.05]^2 + m[0.03]^2)} = 0.08$	0.10	-	-

Описание местоположения объекта недвижимости

1. Описание местоположения здания, сооружения, объекта незавершенного строительства в границах земельного участка

1.1. Сведения о характерных точках контура объекта недвижимости

Система координат: МСК-50, зона 2

Зона № 2

Номер контура	Тип контура	Номера характерных точек контура	Метод определения координат	Координаты, м		R, м	Формулы, примененные для расчета средней квадратической погрешности определения координат характерных точек контура (Mt), м	Средняя квадратическая погрешность определения координат характерных точек контура (Mt), м	Глубина, высота расположения точки, м	
				X	Y				H 1	H 2
1	2	3	4	5	6	7	8	9	10	11
6/10	Надземный	330	Метод спутниковых геодезических измерений (определений)	444519.93	2197275.90	-	$Mt = \sqrt{(m_n^2 + m_n^2 + m_n^2) = \sqrt{(m[0.06]^2 + m[0.05]^2 + m[0.03]^2)} = 0.08$	0.10	-	-
6/10	Надземный	331	Метод спутниковых геодезических измерений (определений)	444520.32	2197276.37	-	$Mt = \sqrt{(m_n^2 + m_n^2 + m_n^2) = \sqrt{(m[0.06]^2 + m[0.05]^2 + m[0.03]^2)} = 0.08$	0.10	-	-
6/10	Надземный	332	Метод спутниковых геодезических измерений (определений)	444518.98	2197277.50	-	$Mt = \sqrt{(m_n^2 + m_n^2 + m_n^2) = \sqrt{(m[0.06]^2 + m[0.05]^2 + m[0.03]^2)} = 0.08$	0.10	-	-
6/10	Надземный	333	Метод спутниковых геодезических измерений (определений)	444518.59	2197277.03	-	$Mt = \sqrt{(m_n^2 + m_n^2 + m_n^2) = \sqrt{(m[0.06]^2 + m[0.05]^2 + m[0.03]^2)} = 0.08$	0.10	-	-
6/10	Надземный	256	Метод спутниковых геодезических измерений (определений)	444516.99	2197278.38	-	$Mt = \sqrt{(m_n^2 + m_n^2 + m_n^2) = \sqrt{(m[0.06]^2 + m[0.05]^2 + m[0.03]^2)} = 0.08$	0.10	-	-
6/10	Надземный	257	Метод спутниковых геодезических измерений (определений)	444517.38	2197278.85	-	$Mt = \sqrt{(m_n^2 + m_n^2 + m_n^2) = \sqrt{(m[0.06]^2 + m[0.05]^2 + m[0.03]^2)} = 0.08$	0.10	-	-

Описание местоположения объекта недвижимости

1. Описание местоположения здания, сооружения, объекта незавершенного строительства в границах земельного участка

1.1. Сведения о характерных точках контура объекта недвижимости

Система координат: МСК-50, зона 2

Зона № 2

Номер контура	Тип контура	Номера характерных точек контура	Метод определения координат	Координаты, м		R, м	Формулы, примененные для расчета средней квадратической погрешности определения координат характерных точек контура (Mt), м	Средняя квадратическая погрешность определения координат характерных точек контура (Mt), м	Глубина, высота расположения точки, м	
				X	Y				H 1	H 2
1	2	3	4	5	6	7	8	9	10	11
6/10	Надземный	258	Метод спутниковых геодезических измерений (определений)	444516.04	2197279.97	-	$Mt = \sqrt{(m_n^2 + m_n^2 + m_n^2) = \sqrt{(m[0.06]^2 + m[0.05]^2 + m[0.03]^2)} = 0.08$	0.10	-	-
6/10	Надземный	259	Метод спутниковых геодезических измерений (определений)	444515.65	2197279.51	-	$Mt = \sqrt{(m_n^2 + m_n^2 + m_n^2) = \sqrt{(m[0.06]^2 + m[0.05]^2 + m[0.03]^2)} = 0.08$	0.10	-	-
6/10	Надземный	260	Метод спутниковых геодезических измерений (определений)	444514.73	2197280.28	-	$Mt = \sqrt{(m_n^2 + m_n^2 + m_n^2) = \sqrt{(m[0.06]^2 + m[0.05]^2 + m[0.03]^2)} = 0.08$	0.10	-	-
6/10	Надземный	261	Метод спутниковых геодезических измерений (определений)	444515.56	2197281.27	-	$Mt = \sqrt{(m_n^2 + m_n^2 + m_n^2) = \sqrt{(m[0.06]^2 + m[0.05]^2 + m[0.03]^2)} = 0.08$	0.10	-	-
6/10	Надземный	262	Метод спутниковых геодезических измерений (определений)	444513.27	2197283.20	-	$Mt = \sqrt{(m_n^2 + m_n^2 + m_n^2) = \sqrt{(m[0.06]^2 + m[0.05]^2 + m[0.03]^2)} = 0.08$	0.10	-	-
6/10	Надземный	263	Метод спутниковых геодезических измерений (определений)	444513.92	2197283.98	-	$Mt = \sqrt{(m_n^2 + m_n^2 + m_n^2) = \sqrt{(m[0.06]^2 + m[0.05]^2 + m[0.03]^2)} = 0.08$	0.10	-	-

Описание местоположения объекта недвижимости

1. Описание местоположения здания, сооружения, объекта незавершенного строительства в границах земельного участка

1.1. Сведения о характерных точках контура объекта недвижимости

Система координат: МСК-50, зона 2

Зона № 2

Номер контура	Тип контура	Номера характерных точек контура	Метод определения координат	Координаты, м		R, м	Формулы, примененные для расчета средней квадратической погрешности определения координат характерных точек контура (Mt), м	Средняя квадратическая погрешность определения координат характерных точек контура (Mt), м	Глубина, высота расположения точки, м	
				X	Y				H 1	H 2
1	2	3	4	5	6	7	8	9	10	11
6/10	Надземный	264	Метод спутниковых геодезических измерений (определений)	444509.38	2197287.81	-	$Mt = \sqrt{(m_n^2 + m_n^2 + m_n^2) = \sqrt{(m[0.06]^2 + m[0.05]^2 + m[0.03]^2)} = 0.08$	0.10	-	-
6/10	Надземный	265	Метод спутниковых геодезических измерений (определений)	444508.84	2197287.18	-	$Mt = \sqrt{(m_n^2 + m_n^2 + m_n^2) = \sqrt{(m[0.06]^2 + m[0.05]^2 + m[0.03]^2)} = 0.08$	0.10	-	-
6/10	Надземный	266	Метод спутниковых геодезических измерений (определений)	444506.55	2197289.11	-	$Mt = \sqrt{(m_n^2 + m_n^2 + m_n^2) = \sqrt{(m[0.06]^2 + m[0.05]^2 + m[0.03]^2)} = 0.08$	0.10	-	-
6/10	Надземный	267	Метод спутниковых геодезических измерений (определений)	444505.74	2197288.16	-	$Mt = \sqrt{(m_n^2 + m_n^2 + m_n^2) = \sqrt{(m[0.06]^2 + m[0.05]^2 + m[0.03]^2)} = 0.08$	0.10	-	-
6/10	Надземный	334	Метод спутниковых геодезических измерений (определений)	444504.83	2197288.93	-	$Mt = \sqrt{(m_n^2 + m_n^2 + m_n^2) = \sqrt{(m[0.06]^2 + m[0.05]^2 + m[0.03]^2)} = 0.08$	0.10	-	-
6/10	Надземный	335	Метод спутниковых геодезических измерений (определений)	444505.17	2197289.33	-	$Mt = \sqrt{(m_n^2 + m_n^2 + m_n^2) = \sqrt{(m[0.06]^2 + m[0.05]^2 + m[0.03]^2)} = 0.08$	0.10	-	-

Описание местоположения объекта недвижимости

1. Описание местоположения здания, сооружения, объекта незавершенного строительства в границах земельного участка

1.1. Сведения о характерных точках контура объекта недвижимости

Система координат: МСК-50, зона 2

Зона № 2

Номер контура	Тип контура	Номера характерных точек контура	Метод определения координат	Координаты, м		R, м	Формулы, примененные для расчета средней квадратической погрешности определения координат характерных точек контура (Mt), м	Средняя квадратическая погрешность определения координат характерных точек контура (Mt), м	Глубина, высота расположения точки, м	
				X	Y				H 1	H 2
1	2	3	4	5	6	7	8	9	10	11
6/10	Надземный	336	Метод спутниковых геодезических измерений (определений)	444503.83	2197290.46	-	$Mt = \sqrt{(m_n^2 + m_n^2 + m_n^2) = \sqrt{(m[0.06]^2 + m[0.05]^2 + m[0.03]^2)} = 0.08$	0.10	-	-
6/10	Надземный	337	Метод спутниковых геодезических измерений (определений)	444503.49	2197290.05	-	$Mt = \sqrt{(m_n^2 + m_n^2 + m_n^2) = \sqrt{(m[0.06]^2 + m[0.05]^2 + m[0.03]^2)} = 0.08$	0.10	-	-
6/10	Надземный	338	Метод спутниковых геодезических измерений (определений)	444502.37	2197291.00	-	$Mt = \sqrt{(m_n^2 + m_n^2 + m_n^2) = \sqrt{(m[0.06]^2 + m[0.05]^2 + m[0.03]^2)} = 0.08$	0.10	-	-
6/10	Надземный	339	Метод спутниковых геодезических измерений (определений)	444502.71	2197291.41	-	$Mt = \sqrt{(m_n^2 + m_n^2 + m_n^2) = \sqrt{(m[0.06]^2 + m[0.05]^2 + m[0.03]^2)} = 0.08$	0.10	-	-
6/10	Надземный	340	Метод спутниковых геодезических измерений (определений)	444501.37	2197292.54	-	$Mt = \sqrt{(m_n^2 + m_n^2 + m_n^2) = \sqrt{(m[0.06]^2 + m[0.05]^2 + m[0.03]^2)} = 0.08$	0.10	-	-
6/10	Надземный	341	Метод спутниковых геодезических измерений (определений)	444501.03	2197292.13	-	$Mt = \sqrt{(m_n^2 + m_n^2 + m_n^2) = \sqrt{(m[0.06]^2 + m[0.05]^2 + m[0.03]^2)} = 0.08$	0.10	-	-

Описание местоположения объекта недвижимости

1. Описание местоположения здания, сооружения, объекта незавершенного строительства в границах земельного участка

1.1. Сведения о характерных точках контура объекта недвижимости

Система координат: МСК-50, зона 2

Зона № 2

Номер контура	Тип контура	Номера характерных точек контура	Метод определения координат	Координаты, м		R, м	Формулы, примененные для расчета средней квадратической погрешности определения координат характерных точек контура (Mt), м	Средняя квадратическая погрешность определения координат характерных точек контура (Mt), м	Глубина, высота расположения точки, м	
				X	Y				H 1	H 2
1	2	3	4	5	6	7	8	9	10	11
6/10	Надземный	268	Метод спутниковых геодезических измерений (определений)	444500.10	2197292.91	-	$Mt = \sqrt{(m_n^2 + m_n^2 + m_n^2) = \sqrt{(m[0.06]^2 + m[0.05]^2 + m[0.03]^2)} = 0.08$	0.10	-	-
6/10	Надземный	269	Метод спутниковых геодезических измерений (определений)	444500.91	2197293.87	-	$Mt = \sqrt{(m_n^2 + m_n^2 + m_n^2) = \sqrt{(m[0.06]^2 + m[0.05]^2 + m[0.03]^2)} = 0.08$	0.10	-	-
6/10	Надземный	270	Метод спутниковых геодезических измерений (определений)	444498.62	2197295.80	-	$Mt = \sqrt{(m_n^2 + m_n^2 + m_n^2) = \sqrt{(m[0.06]^2 + m[0.05]^2 + m[0.03]^2)} = 0.08$	0.10	-	-
6/10	Надземный	271	Метод спутниковых геодезических измерений (определений)	444499.18	2197296.47	-	$Mt = \sqrt{(m_n^2 + m_n^2 + m_n^2) = \sqrt{(m[0.06]^2 + m[0.05]^2 + m[0.03]^2)} = 0.08$	0.10	-	-
6/10	Надземный	272	Метод спутниковых геодезических измерений (определений)	444494.63	2197300.30	-	$Mt = \sqrt{(m_n^2 + m_n^2 + m_n^2) = \sqrt{(m[0.06]^2 + m[0.05]^2 + m[0.03]^2)} = 0.08$	0.10	-	-
6/10	Надземный	273	Метод спутниковых геодезических измерений (определений)	444494.54	2197300.20	-	$Mt = \sqrt{(m_n^2 + m_n^2 + m_n^2) = \sqrt{(m[0.06]^2 + m[0.05]^2 + m[0.03]^2)} = 0.08$	0.10	-	-

Описание местоположения объекта недвижимости

1. Описание местоположения здания, сооружения, объекта незавершенного строительства в границах земельного участка

1.1. Сведения о характерных точках контура объекта недвижимости

Система координат: МСК-50, зона 2

Зона № 2

Номер контура	Тип контура	Номера характерных точек контура	Метод определения координат	Координаты, м		R, м	Формулы, примененные для расчета средней квадратической погрешности определения координат характерных точек контура (Mt), м	Средняя квадратическая погрешность определения координат характерных точек контура (Mt), м	Глубина, высота расположения точки, м	
				X	Y				H 1	H 2
1	2	3	4	5	6	7	8	9	10	11
6/10	Надземный	342	Метод спутниковых геодезических измерений (определений)	444493.19	2197301.34	-	$Mt = \sqrt{(m_n^2 + m_n^2 + m_n^2) = \sqrt{(m[0.06]^2 + m[0.05]^2 + m[0.03]^2)} = 0.08$	0.10	-	-
6/10	Надземный	343	Метод спутниковых геодезических измерений (определений)	444493.54	2197301.75	-	$Mt = \sqrt{(m_n^2 + m_n^2 + m_n^2) = \sqrt{(m[0.06]^2 + m[0.05]^2 + m[0.03]^2)} = 0.08$	0.10	-	-
6/10	Надземный	344	Метод спутниковых геодезических измерений (определений)	444492.21	2197302.88	-	$Mt = \sqrt{(m_n^2 + m_n^2 + m_n^2) = \sqrt{(m[0.06]^2 + m[0.05]^2 + m[0.03]^2)} = 0.08$	0.10	-	-
6/10	Надземный	345	Метод спутниковых геодезических измерений (определений)	444491.86	2197302.47	-	$Mt = \sqrt{(m_n^2 + m_n^2 + m_n^2) = \sqrt{(m[0.06]^2 + m[0.05]^2 + m[0.03]^2)} = 0.08$	0.10	-	-
6/10	Надземный	274	Метод спутниковых геодезических измерений (определений)	444490.33	2197303.76	-	$Mt = \sqrt{(m_n^2 + m_n^2 + m_n^2) = \sqrt{(m[0.06]^2 + m[0.05]^2 + m[0.03]^2)} = 0.08$	0.10	-	-
6/10	Надземный	275	Метод спутниковых геодезических измерений (определений)	444491.14	2197304.72	-	$Mt = \sqrt{(m_n^2 + m_n^2 + m_n^2) = \sqrt{(m[0.06]^2 + m[0.05]^2 + m[0.03]^2)} = 0.08$	0.10	-	-

Описание местоположения объекта недвижимости

1. Описание местоположения здания, сооружения, объекта незавершенного строительства в границах земельного участка

1.1. Сведения о характерных точках контура объекта недвижимости

Система координат: МСК-50, зона 2

Зона № 2

Номер контура	Тип контура	Номера характерных точек контура	Метод определения координат	Координаты, м		R, м	Формулы, примененные для расчета средней квадратической погрешности определения координат характерных точек контура (Mt), м	Средняя квадратическая погрешность определения координат характерных точек контура (Mt), м	Глубина, высота расположения точки, м	
				X	Y				H 1	H 2
1	2	3	4	5	6	7	8	9	10	11
6/10	Надземный	276	Метод спутниковых геодезических измерений (определений)	444488.76	2197306.72	-	$Mt = \sqrt{(m_n^2 + m_n^2 + m_n^2) = \sqrt{(m[0.06]^2 + m[0.05]^2 + m[0.03]^2)} = 0.08$	0.10	-	-
6/10	Надземный	277	Метод спутниковых геодезических измерений (определений)	444487.95	2197305.76	-	$Mt = \sqrt{(m_n^2 + m_n^2 + m_n^2) = \sqrt{(m[0.06]^2 + m[0.05]^2 + m[0.03]^2)} = 0.08$	0.10	-	-
6/10	Надземный	278	Метод спутниковых геодезических измерений (определений)	444487.35	2197306.27	-	$Mt = \sqrt{(m_n^2 + m_n^2 + m_n^2) = \sqrt{(m[0.06]^2 + m[0.05]^2 + m[0.03]^2)} = 0.08$	0.10	-	-
6/10	Надземный	279	Метод спутниковых геодезических измерений (определений)	444486.56	2197305.33	-	$Mt = \sqrt{(m_n^2 + m_n^2 + m_n^2) = \sqrt{(m[0.06]^2 + m[0.05]^2 + m[0.03]^2)} = 0.08$	0.10	-	-
6/10	Надземный	280	Метод спутниковых геодезических измерений (определений)	444486.12	2197305.70	-	$Mt = \sqrt{(m_n^2 + m_n^2 + m_n^2) = \sqrt{(m[0.06]^2 + m[0.05]^2 + m[0.03]^2)} = 0.08$	0.10	-	-
6/10	Надземный	281	Метод спутниковых геодезических измерений (определений)	444484.99	2197304.36	-	$Mt = \sqrt{(m_n^2 + m_n^2 + m_n^2) = \sqrt{(m[0.06]^2 + m[0.05]^2 + m[0.03]^2)} = 0.08$	0.10	-	-

Описание местоположения объекта недвижимости

1. Описание местоположения здания, сооружения, объекта незавершенного строительства в границах земельного участка

1.1. Сведения о характерных точках контура объекта недвижимости

Система координат: МСК-50, зона 2

Зона № 2

Номер контура	Тип контура	Номера характерных точек контура	Метод определения координат	Координаты, м		R, м	Формулы, примененные для расчета средней квадратической погрешности определения координат характерных точек контура (Mt), м	Средняя квадратическая погрешность определения координат характерных точек контура (Mt), м	Глубина, высота расположения точки, м	
				X	Y				H 1	H 2
1	2	3	4	5	6	7	8	9	10	11
6/10	Надземный	282	Метод спутниковых геодезических измерений (определений)	444485.43	2197303.99	-	$Mt = \sqrt{(m_n^2 + m_n^2 + m_n^2) = \sqrt{(m[0.06]^2 + m[0.05]^2 + m[0.03]^2)} = 0.08$	0.10	-	-
6/10	Надземный	283	Метод спутниковых геодезических измерений (определений)	444482.83	2197300.91	-	$Mt = \sqrt{(m_n^2 + m_n^2 + m_n^2) = \sqrt{(m[0.06]^2 + m[0.05]^2 + m[0.03]^2)} = 0.08$	0.10	-	-
6/10	Надземный	284	Метод спутниковых геодезических измерений (определений)	444482.39	2197301.28	-	$Mt = \sqrt{(m_n^2 + m_n^2 + m_n^2) = \sqrt{(m[0.06]^2 + m[0.05]^2 + m[0.03]^2)} = 0.08$	0.10	-	-
6/10	Надземный	285	Метод спутниковых геодезических измерений (определений)	444481.26	2197299.94	-	$Mt = \sqrt{(m_n^2 + m_n^2 + m_n^2) = \sqrt{(m[0.06]^2 + m[0.05]^2 + m[0.03]^2)} = 0.08$	0.10	-	-
6/10	Надземный	286	Метод спутниковых геодезических измерений (определений)	444481.70	2197299.57	-	$Mt = \sqrt{(m_n^2 + m_n^2 + m_n^2) = \sqrt{(m[0.06]^2 + m[0.05]^2 + m[0.03]^2)} = 0.08$	0.10	-	-
6/10	Надземный	287	Метод спутниковых геодезических измерений (определений)	444479.82	2197297.34	-	$Mt = \sqrt{(m_n^2 + m_n^2 + m_n^2) = \sqrt{(m[0.06]^2 + m[0.05]^2 + m[0.03]^2)} = 0.08$	0.10	-	-

Описание местоположения объекта недвижимости

1. Описание местоположения здания, сооружения, объекта незавершенного строительства в границах земельного участка

1.1. Сведения о характерных точках контура объекта недвижимости

Система координат: МСК-50, зона 2

Зона № 2

Номер контура	Тип контура	Номера характерных точек контура	Метод определения координат	Координаты, м		R, м	Формулы, примененные для расчета средней квадратической погрешности определения координат характерных точек контура (Mt), м	Средняя квадратическая погрешность определения координат характерных точек контура (Mt), м	Глубина, высота расположения точки, м	
				X	Y				H 1	H 2
1	2	3	4	5	6	7	8	9	10	11
6/10	Надземный	186	Метод спутниковых геодезических измерений (определений)	444481.00	2197293.91	-	$Mt = \sqrt{(m_n^2 + m_n^2 + m_n^2) = \sqrt{(m[0.06]^2 + m[0.05]^2 + m[0.03]^2)} = 0.08$	0.10	-	-

Описание местоположения объекта недвижимости

1. Описание местоположения здания, сооружения, объекта незавершенного строительства в границах земельного участка

1.1. Сведения о характерных точках контура объекта недвижимости

Система координат: МСК-50, зона 2

Зона № 2

Номер контура	Тип контура	Номера характерных точек контура	Метод определения координат	Координаты, м		R, м	Формулы, примененные для расчета средней квадратической погрешности определения координат характерных точек контура (Mt), м	Средняя квадратическая погрешность определения координат характерных точек контура (Mt), м	Глубина, высота расположения точки, м	
				X	Y				H 1	H 2
1	2	3	4	5	6	7	8	9	10	11
	(7)									
7/10	Надземный	252	Метод спутниковых геодезических измерений (определений)	444523.57	2197274.91	-	$Mt = \sqrt{(m_n^2 + m_n^2 + m_n^2) = \sqrt{(m[0.06]^2 + m[0.05]^2 + m[0.03]^2)} = 0.08}$	0.10	-	-
7/10	Надземный	253	Метод спутниковых геодезических измерений (определений)	444523.38	2197274.68	-	$Mt = \sqrt{(m_n^2 + m_n^2 + m_n^2) = \sqrt{(m[0.06]^2 + m[0.05]^2 + m[0.03]^2)} = 0.08}$	0.10	-	-
7/10	Надземный	254	Метод спутниковых геодезических измерений (определений)	444521.09	2197276.61	-	$Mt = \sqrt{(m_n^2 + m_n^2 + m_n^2) = \sqrt{(m[0.06]^2 + m[0.05]^2 + m[0.03]^2)} = 0.08}$	0.10	-	-
7/10	Надземный	255	Метод спутниковых геодезических измерений (определений)	444520.26	2197275.62	-	$Mt = \sqrt{(m_n^2 + m_n^2 + m_n^2) = \sqrt{(m[0.06]^2 + m[0.05]^2 + m[0.03]^2)} = 0.08}$	0.10	-	-
7/10	Надземный	330	Метод спутниковых геодезических измерений (определений)	444519.93	2197275.90	-	$Mt = \sqrt{(m_n^2 + m_n^2 + m_n^2) = \sqrt{(m[0.06]^2 + m[0.05]^2 + m[0.03]^2)} = 0.08}$	0.10	-	-

Описание местоположения объекта недвижимости

1. Описание местоположения здания, сооружения, объекта незавершенного строительства в границах земельного участка

1.1. Сведения о характерных точках контура объекта недвижимости

Система координат: МСК-50, зона 2

Зона № 2

Номер контура	Тип контура	Номера характерных точек контура	Метод определения координат	Координаты, м		R, м	Формулы, примененные для расчета средней квадратической погрешности определения координат характерных точек контура (Mt), м	Средняя квадратическая погрешность определения координат характерных точек контура (Mt), м	Глубина, высота расположения точки, м	
				X	Y				H 1	H 2
1	2	3	4	5	6	7	8	9	10	11
7/10	Надземный	331	Метод спутниковых геодезических измерений (определений)	444520.32	2197276.37	-	$Mt = \sqrt{(m_n^2 + m_n^2 + m_n^2) = \sqrt{(m[0.06]^2 + m[0.05]^2 + m[0.03]^2)} = 0.08$	0.10	-	-
7/10	Надземный	332	Метод спутниковых геодезических измерений (определений)	444518.98	2197277.50	-	$Mt = \sqrt{(m_n^2 + m_n^2 + m_n^2) = \sqrt{(m[0.06]^2 + m[0.05]^2 + m[0.03]^2)} = 0.08$	0.10	-	-
7/10	Надземный	333	Метод спутниковых геодезических измерений (определений)	444518.59	2197277.03	-	$Mt = \sqrt{(m_n^2 + m_n^2 + m_n^2) = \sqrt{(m[0.06]^2 + m[0.05]^2 + m[0.03]^2)} = 0.08$	0.10	-	-
7/10	Надземный	256	Метод спутниковых геодезических измерений (определений)	444516.99	2197278.38	-	$Mt = \sqrt{(m_n^2 + m_n^2 + m_n^2) = \sqrt{(m[0.06]^2 + m[0.05]^2 + m[0.03]^2)} = 0.08$	0.10	-	-
7/10	Надземный	257	Метод спутниковых геодезических измерений (определений)	444517.38	2197278.85	-	$Mt = \sqrt{(m_n^2 + m_n^2 + m_n^2) = \sqrt{(m[0.06]^2 + m[0.05]^2 + m[0.03]^2)} = 0.08$	0.10	-	-
7/10	Надземный	258	Метод спутниковых геодезических измерений (определений)	444516.04	2197279.97	-	$Mt = \sqrt{(m_n^2 + m_n^2 + m_n^2) = \sqrt{(m[0.06]^2 + m[0.05]^2 + m[0.03]^2)} = 0.08$	0.10	-	-

Описание местоположения объекта недвижимости

1. Описание местоположения здания, сооружения, объекта незавершенного строительства в границах земельного участка

1.1. Сведения о характерных точках контура объекта недвижимости

Система координат: МСК-50, зона 2

Зона № 2

Номер контура	Тип контура	Номера характерных точек контура	Метод определения координат	Координаты, м		R, м	Формулы, примененные для расчета средней квадратической погрешности определения координат характерных точек контура (Mt), м	Средняя квадратическая погрешность определения координат характерных точек контура (Mt), м	Глубина, высота расположения точки, м	
				X	Y				H 1	H 2
1	2	3	4	5	6	7	8	9	10	11
7/10	Надземный	259	Метод спутниковых геодезических измерений (определений)	444515.65	2197279.51	-	$Mt = \sqrt{(m_n^2 + m_n^2 + m_n^2) = \sqrt{(m[0.06]^2 + m[0.05]^2 + m[0.03]^2)} = 0.08$	0.10	-	-
7/10	Надземный	260	Метод спутниковых геодезических измерений (определений)	444514.73	2197280.28	-	$Mt = \sqrt{(m_n^2 + m_n^2 + m_n^2) = \sqrt{(m[0.06]^2 + m[0.05]^2 + m[0.03]^2)} = 0.08$	0.10	-	-
7/10	Надземный	261	Метод спутниковых геодезических измерений (определений)	444515.56	2197281.27	-	$Mt = \sqrt{(m_n^2 + m_n^2 + m_n^2) = \sqrt{(m[0.06]^2 + m[0.05]^2 + m[0.03]^2)} = 0.08$	0.10	-	-
7/10	Надземный	262	Метод спутниковых геодезических измерений (определений)	444513.27	2197283.20	-	$Mt = \sqrt{(m_n^2 + m_n^2 + m_n^2) = \sqrt{(m[0.06]^2 + m[0.05]^2 + m[0.03]^2)} = 0.08$	0.10	-	-
7/10	Надземный	263	Метод спутниковых геодезических измерений (определений)	444513.92	2197283.98	-	$Mt = \sqrt{(m_n^2 + m_n^2 + m_n^2) = \sqrt{(m[0.06]^2 + m[0.05]^2 + m[0.03]^2)} = 0.08$	0.10	-	-
7/10	Надземный	264	Метод спутниковых геодезических измерений (определений)	444509.38	2197287.81	-	$Mt = \sqrt{(m_n^2 + m_n^2 + m_n^2) = \sqrt{(m[0.06]^2 + m[0.05]^2 + m[0.03]^2)} = 0.08$	0.10	-	-

Описание местоположения объекта недвижимости

1. Описание местоположения здания, сооружения, объекта незавершенного строительства в границах земельного участка

1.1. Сведения о характерных точках контура объекта недвижимости

Система координат: МСК-50, зона 2

Зона № 2

Номер контура	Тип контура	Номера характерных точек контура	Метод определения координат	Координаты, м		R, м	Формулы, примененные для расчета средней квадратической погрешности определения координат характерных точек контура (Mt), м	Средняя квадратическая погрешность определения координат характерных точек контура (Mt), м	Глубина, высота расположения точки, м	
				X	Y				H 1	H 2
1	2	3	4	5	6	7	8	9	10	11
7/10	Надземный	265	Метод спутниковых геодезических измерений (определений)	444508.84	2197287.18	-	$Mt = \sqrt{(m_n^2 + m_n^2 + m_n^2) = \sqrt{(m[0.06]^2 + m[0.05]^2 + m[0.03]^2)} = 0.08$	0.10	-	-
7/10	Надземный	266	Метод спутниковых геодезических измерений (определений)	444506.55	2197289.11	-	$Mt = \sqrt{(m_n^2 + m_n^2 + m_n^2) = \sqrt{(m[0.06]^2 + m[0.05]^2 + m[0.03]^2)} = 0.08$	0.10	-	-
7/10	Надземный	267	Метод спутниковых геодезических измерений (определений)	444505.74	2197288.16	-	$Mt = \sqrt{(m_n^2 + m_n^2 + m_n^2) = \sqrt{(m[0.06]^2 + m[0.05]^2 + m[0.03]^2)} = 0.08$	0.10	-	-
7/10	Надземный	334	Метод спутниковых геодезических измерений (определений)	444504.83	2197288.93	-	$Mt = \sqrt{(m_n^2 + m_n^2 + m_n^2) = \sqrt{(m[0.06]^2 + m[0.05]^2 + m[0.03]^2)} = 0.08$	0.10	-	-
7/10	Надземный	335	Метод спутниковых геодезических измерений (определений)	444505.17	2197289.33	-	$Mt = \sqrt{(m_n^2 + m_n^2 + m_n^2) = \sqrt{(m[0.06]^2 + m[0.05]^2 + m[0.03]^2)} = 0.08$	0.10	-	-
7/10	Надземный	336	Метод спутниковых геодезических измерений (определений)	444503.83	2197290.46	-	$Mt = \sqrt{(m_n^2 + m_n^2 + m_n^2) = \sqrt{(m[0.06]^2 + m[0.05]^2 + m[0.03]^2)} = 0.08$	0.10	-	-

Описание местоположения объекта недвижимости

1. Описание местоположения здания, сооружения, объекта незавершенного строительства в границах земельного участка

1.1. Сведения о характерных точках контура объекта недвижимости

Система координат: МСК-50, зона 2

Зона № 2

Номер контура	Тип контура	Номера характерных точек контура	Метод определения координат	Координаты, м		R, м	Формулы, примененные для расчета средней квадратической погрешности определения координат характерных точек контура (Mt), м	Средняя квадратическая погрешность определения координат характерных точек контура (Mt), м	Глубина, высота расположения точки, м	
				X	Y				H 1	H 2
1	2	3	4	5	6	7	8	9	10	11
7/10	Надземный	337	Метод спутниковых геодезических измерений (определений)	444503.49	2197290.05	-	$Mt = \sqrt{(m_n^2 + m_n^2 + m_n^2) = \sqrt{(m[0.06]^2 + m[0.05]^2 + m[0.03]^2)} = 0.08$	0.10	-	-
7/10	Надземный	338	Метод спутниковых геодезических измерений (определений)	444502.37	2197291.00	-	$Mt = \sqrt{(m_n^2 + m_n^2 + m_n^2) = \sqrt{(m[0.06]^2 + m[0.05]^2 + m[0.03]^2)} = 0.08$	0.10	-	-
7/10	Надземный	339	Метод спутниковых геодезических измерений (определений)	444502.71	2197291.41	-	$Mt = \sqrt{(m_n^2 + m_n^2 + m_n^2) = \sqrt{(m[0.06]^2 + m[0.05]^2 + m[0.03]^2)} = 0.08$	0.10	-	-
7/10	Надземный	340	Метод спутниковых геодезических измерений (определений)	444501.37	2197292.54	-	$Mt = \sqrt{(m_n^2 + m_n^2 + m_n^2) = \sqrt{(m[0.06]^2 + m[0.05]^2 + m[0.03]^2)} = 0.08$	0.10	-	-
7/10	Надземный	341	Метод спутниковых геодезических измерений (определений)	444501.03	2197292.13	-	$Mt = \sqrt{(m_n^2 + m_n^2 + m_n^2) = \sqrt{(m[0.06]^2 + m[0.05]^2 + m[0.03]^2)} = 0.08$	0.10	-	-
7/10	Надземный	268	Метод спутниковых геодезических измерений (определений)	444500.10	2197292.91	-	$Mt = \sqrt{(m_n^2 + m_n^2 + m_n^2) = \sqrt{(m[0.06]^2 + m[0.05]^2 + m[0.03]^2)} = 0.08$	0.10	-	-

Описание местоположения объекта недвижимости

1. Описание местоположения здания, сооружения, объекта незавершенного строительства в границах земельного участка

1.1. Сведения о характерных точках контура объекта недвижимости

Система координат: МСК-50, зона 2

Зона № 2

Номер контура	Тип контура	Номера характерных точек контура	Метод определения координат	Координаты, м		R, м	Формулы, примененные для расчета средней квадратической погрешности определения координат характерных точек контура (Mt), м	Средняя квадратическая погрешность определения координат характерных точек контура (Mt), м	Глубина, высота расположения точки, м	
				X	Y				H 1	H 2
1	2	3	4	5	6	7	8	9	10	11
7/10	Надземный	269	Метод спутниковых геодезических измерений (определений)	444500.91	2197293.87	-	$Mt = \sqrt{(m_n^2 + m_n^2 + m_n^2) = \sqrt{(m[0.06]^2 + m[0.05]^2 + m[0.03]^2)} = 0.08$	0.10	-	-
7/10	Надземный	270	Метод спутниковых геодезических измерений (определений)	444498.62	2197295.80	-	$Mt = \sqrt{(m_n^2 + m_n^2 + m_n^2) = \sqrt{(m[0.06]^2 + m[0.05]^2 + m[0.03]^2)} = 0.08$	0.10	-	-
7/10	Надземный	271	Метод спутниковых геодезических измерений (определений)	444499.18	2197296.47	-	$Mt = \sqrt{(m_n^2 + m_n^2 + m_n^2) = \sqrt{(m[0.06]^2 + m[0.05]^2 + m[0.03]^2)} = 0.08$	0.10	-	-
7/10	Надземный	272	Метод спутниковых геодезических измерений (определений)	444494.63	2197300.30	-	$Mt = \sqrt{(m_n^2 + m_n^2 + m_n^2) = \sqrt{(m[0.06]^2 + m[0.05]^2 + m[0.03]^2)} = 0.08$	0.10	-	-
7/10	Надземный	273	Метод спутниковых геодезических измерений (определений)	444494.54	2197300.20	-	$Mt = \sqrt{(m_n^2 + m_n^2 + m_n^2) = \sqrt{(m[0.06]^2 + m[0.05]^2 + m[0.03]^2)} = 0.08$	0.10	-	-
7/10	Надземный	342	Метод спутниковых геодезических измерений (определений)	444493.19	2197301.34	-	$Mt = \sqrt{(m_n^2 + m_n^2 + m_n^2) = \sqrt{(m[0.06]^2 + m[0.05]^2 + m[0.03]^2)} = 0.08$	0.10	-	-

Описание местоположения объекта недвижимости

1. Описание местоположения здания, сооружения, объекта незавершенного строительства в границах земельного участка

1.1. Сведения о характерных точках контура объекта недвижимости

Система координат: МСК-50, зона 2

Зона № 2

Номер контура	Тип контура	Номера характерных точек контура	Метод определения координат	Координаты, м		R, м	Формулы, примененные для расчета средней квадратической погрешности определения координат характерных точек контура (Mt), м	Средняя квадратическая погрешность определения координат характерных точек контура (Mt), м	Глубина, высота расположения точки, м	
				X	Y				H 1	H 2
1	2	3	4	5	6	7	8	9	10	11
7/10	Надземный	343	Метод спутниковых геодезических измерений (определений)	444493.54	2197301.75	-	$Mt = \sqrt{(m_n^2 + m_n^2 + m_n^2) = \sqrt{(m[0.06]^2 + m[0.05]^2 + m[0.03]^2)} = 0.08$	0.10	-	-
7/10	Надземный	344	Метод спутниковых геодезических измерений (определений)	444492.21	2197302.88	-	$Mt = \sqrt{(m_n^2 + m_n^2 + m_n^2) = \sqrt{(m[0.06]^2 + m[0.05]^2 + m[0.03]^2)} = 0.08$	0.10	-	-
7/10	Надземный	345	Метод спутниковых геодезических измерений (определений)	444491.86	2197302.47	-	$Mt = \sqrt{(m_n^2 + m_n^2 + m_n^2) = \sqrt{(m[0.06]^2 + m[0.05]^2 + m[0.03]^2)} = 0.08$	0.10	-	-
7/10	Надземный	274	Метод спутниковых геодезических измерений (определений)	444490.33	2197303.76	-	$Mt = \sqrt{(m_n^2 + m_n^2 + m_n^2) = \sqrt{(m[0.06]^2 + m[0.05]^2 + m[0.03]^2)} = 0.08$	0.10	-	-
7/10	Надземный	275	Метод спутниковых геодезических измерений (определений)	444491.14	2197304.72	-	$Mt = \sqrt{(m_n^2 + m_n^2 + m_n^2) = \sqrt{(m[0.06]^2 + m[0.05]^2 + m[0.03]^2)} = 0.08$	0.10	-	-
7/10	Надземный	276	Метод спутниковых геодезических измерений (определений)	444488.76	2197306.72	-	$Mt = \sqrt{(m_n^2 + m_n^2 + m_n^2) = \sqrt{(m[0.06]^2 + m[0.05]^2 + m[0.03]^2)} = 0.08$	0.10	-	-

Описание местоположения объекта недвижимости

1. Описание местоположения здания, сооружения, объекта незавершенного строительства в границах земельного участка

1.1. Сведения о характерных точках контура объекта недвижимости

Система координат: МСК-50, зона 2

Зона № 2

Номер контура	Тип контура	Номера характерных точек контура	Метод определения координат	Координаты, м		R, м	Формулы, примененные для расчета средней квадратической погрешности определения координат характерных точек контура (Mt), м	Средняя квадратическая погрешность определения координат характерных точек контура (Mt), м	Глубина, высота расположения точки, м	
				X	Y				H 1	H 2
1	2	3	4	5	6	7	8	9	10	11
7/10	Надземный	277	Метод спутниковых геодезических измерений (определений)	444487.95	2197305.76	-	$Mt = \sqrt{(m_n^2 + m_n^2 + m_n^2) = \sqrt{(m[0.06]^2 + m[0.05]^2 + m[0.03]^2)} = 0.08$	0.10	-	-
7/10	Надземный	278	Метод спутниковых геодезических измерений (определений)	444487.35	2197306.27	-	$Mt = \sqrt{(m_n^2 + m_n^2 + m_n^2) = \sqrt{(m[0.06]^2 + m[0.05]^2 + m[0.03]^2)} = 0.08$	0.10	-	-
7/10	Надземный	279	Метод спутниковых геодезических измерений (определений)	444486.56	2197305.33	-	$Mt = \sqrt{(m_n^2 + m_n^2 + m_n^2) = \sqrt{(m[0.06]^2 + m[0.05]^2 + m[0.03]^2)} = 0.08$	0.10	-	-
7/10	Надземный	280	Метод спутниковых геодезических измерений (определений)	444486.12	2197305.70	-	$Mt = \sqrt{(m_n^2 + m_n^2 + m_n^2) = \sqrt{(m[0.06]^2 + m[0.05]^2 + m[0.03]^2)} = 0.08$	0.10	-	-
7/10	Надземный	281	Метод спутниковых геодезических измерений (определений)	444484.99	2197304.36	-	$Mt = \sqrt{(m_n^2 + m_n^2 + m_n^2) = \sqrt{(m[0.06]^2 + m[0.05]^2 + m[0.03]^2)} = 0.08$	0.10	-	-
7/10	Надземный	282	Метод спутниковых геодезических измерений (определений)	444485.43	2197303.99	-	$Mt = \sqrt{(m_n^2 + m_n^2 + m_n^2) = \sqrt{(m[0.06]^2 + m[0.05]^2 + m[0.03]^2)} = 0.08$	0.10	-	-

Описание местоположения объекта недвижимости

1. Описание местоположения здания, сооружения, объекта незавершенного строительства в границах земельного участка

1.1. Сведения о характерных точках контура объекта недвижимости

Система координат: МСК-50, зона 2

Зона № 2

Номер контура	Тип контура	Номера характерных точек контура	Метод определения координат	Координаты, м		R, м	Формулы, примененные для расчета средней квадратической погрешности определения координат характерных точек контура (Mt), м	Средняя квадратическая погрешность определения координат характерных точек контура (Mt), м	Глубина, высота расположения точки, м	
				X	Y				H 1	H 2
1	2	3	4	5	6	7	8	9	10	11
7/10	Надземный	283	Метод спутниковых геодезических измерений (определений)	444482.83	2197300.91	-	$Mt = \sqrt{(m_n^2 + m_n^2 + m_n^2) = \sqrt{(m[0.06]^2 + m[0.05]^2 + m[0.03]^2)} = 0.08$	0.10	-	-
7/10	Надземный	284	Метод спутниковых геодезических измерений (определений)	444482.39	2197301.28	-	$Mt = \sqrt{(m_n^2 + m_n^2 + m_n^2) = \sqrt{(m[0.06]^2 + m[0.05]^2 + m[0.03]^2)} = 0.08$	0.10	-	-
7/10	Надземный	285	Метод спутниковых геодезических измерений (определений)	444481.26	2197299.94	-	$Mt = \sqrt{(m_n^2 + m_n^2 + m_n^2) = \sqrt{(m[0.06]^2 + m[0.05]^2 + m[0.03]^2)} = 0.08$	0.10	-	-
7/10	Надземный	286	Метод спутниковых геодезических измерений (определений)	444481.70	2197299.57	-	$Mt = \sqrt{(m_n^2 + m_n^2 + m_n^2) = \sqrt{(m[0.06]^2 + m[0.05]^2 + m[0.03]^2)} = 0.08$	0.10	-	-
7/10	Надземный	287	Метод спутниковых геодезических измерений (определений)	444479.82	2197297.34	-	$Mt = \sqrt{(m_n^2 + m_n^2 + m_n^2) = \sqrt{(m[0.06]^2 + m[0.05]^2 + m[0.03]^2)} = 0.08$	0.10	-	-
7/10	Надземный	288	Метод спутниковых геодезических измерений (определений)	444482.20	2197295.33	-	$Mt = \sqrt{(m_n^2 + m_n^2 + m_n^2) = \sqrt{(m[0.06]^2 + m[0.05]^2 + m[0.03]^2)} = 0.08$	0.10	-	-

Описание местоположения объекта недвижимости

1. Описание местоположения здания, сооружения, объекта незавершенного строительства в границах земельного участка

1.1. Сведения о характерных точках контура объекта недвижимости

Система координат: МСК-50, зона 2

Зона № 2

Номер контура	Тип контура	Номера характерных точек контура	Метод определения координат	Координаты, м		R, м	Формулы, примененные для расчета средней квадратической погрешности определения координат характерных точек контура (Mt), м	Средняя квадратическая погрешность определения координат характерных точек контура (Mt), м	Глубина, высота расположения точки, м	
				X	Y				H 1	H 2
1	2	3	4	5	6	7	8	9	10	11
7/10	Надземный	186	Метод спутниковых геодезических измерений (определений)	444481.00	2197293.91	-	$Mt = \sqrt{(m_n^2 + m_n^2 + m_n^2) = \sqrt{(m[0.06]^2 + m[0.05]^2 + m[0.03]^2)} = 0.08$	0.10	-	-
7/10	Надземный	289	Метод спутниковых геодезических измерений (определений)	444484.57	2197290.91	-	$Mt = \sqrt{(m_n^2 + m_n^2 + m_n^2) = \sqrt{(m[0.06]^2 + m[0.05]^2 + m[0.03]^2)} = 0.08$	0.10	-	-
7/10	Надземный	290	Метод спутниковых геодезических измерений (определений)	444483.85	2197290.06	-	$Mt = \sqrt{(m_n^2 + m_n^2 + m_n^2) = \sqrt{(m[0.06]^2 + m[0.05]^2 + m[0.03]^2)} = 0.08$	0.10	-	-
7/10	Надземный	291	Метод спутниковых геодезических измерений (определений)	444486.23	2197288.05	-	$Mt = \sqrt{(m_n^2 + m_n^2 + m_n^2) = \sqrt{(m[0.06]^2 + m[0.05]^2 + m[0.03]^2)} = 0.08$	0.10	-	-
7/10	Надземный	292	Метод спутниковых геодезических измерений (определений)	444486.98	2197288.94	-	$Mt = \sqrt{(m_n^2 + m_n^2 + m_n^2) = \sqrt{(m[0.06]^2 + m[0.05]^2 + m[0.03]^2)} = 0.08$	0.10	-	-
7/10	Надземный	293	Метод спутниковых геодезических измерений (определений)	444488.08	2197288.02	-	$Mt = \sqrt{(m_n^2 + m_n^2 + m_n^2) = \sqrt{(m[0.06]^2 + m[0.05]^2 + m[0.03]^2)} = 0.08$	0.10	-	-

Описание местоположения объекта недвижимости

1. Описание местоположения здания, сооружения, объекта незавершенного строительства в границах земельного участка

1.1. Сведения о характерных точках контура объекта недвижимости

Система координат: МСК-50, зона 2

Зона № 2

Номер контура	Тип контура	Номера характерных точек контура	Метод определения координат	Координаты, м		R, м	Формулы, примененные для расчета средней квадратической погрешности определения координат характерных точек контура (Mt), м	Средняя квадратическая погрешность определения координат характерных точек контура (Mt), м	Глубина, высота расположения точки, м	
				X	Y				H 1	H 2
1	2	3	4	5	6	7	8	9	10	11
7/10	Надземный	294	Метод спутниковых геодезических измерений (определений)	444487.68	2197287.55	-	$Mt = \sqrt{(m_n^2 + m_n^2 + m_n^2) = \sqrt{(m[0.06]^2 + m[0.05]^2 + m[0.03]^2)} = 0.08$	0.10	-	-
7/10	Надземный	295	Метод спутниковых геодезических измерений (определений)	444489.02	2197286.42	-	$Mt = \sqrt{(m_n^2 + m_n^2 + m_n^2) = \sqrt{(m[0.06]^2 + m[0.05]^2 + m[0.03]^2)} = 0.08$	0.10	-	-
7/10	Надземный	296	Метод спутниковых геодезических измерений (определений)	444489.42	2197286.89	-	$Mt = \sqrt{(m_n^2 + m_n^2 + m_n^2) = \sqrt{(m[0.06]^2 + m[0.05]^2 + m[0.03]^2)} = 0.08$	0.10	-	-
7/10	Надземный	297	Метод спутниковых геодезических измерений (определений)	444490.63	2197285.87	-	$Mt = \sqrt{(m_n^2 + m_n^2 + m_n^2) = \sqrt{(m[0.06]^2 + m[0.05]^2 + m[0.03]^2)} = 0.08$	0.10	-	-
7/10	Надземный	298	Метод спутниковых геодезических измерений (определений)	444490.84	2197286.12	-	$Mt = \sqrt{(m_n^2 + m_n^2 + m_n^2) = \sqrt{(m[0.06]^2 + m[0.05]^2 + m[0.03]^2)} = 0.08$	0.10	-	-
7/10	Надземный	299	Метод спутниковых геодезических измерений (определений)	444492.11	2197285.05	-	$Mt = \sqrt{(m_n^2 + m_n^2 + m_n^2) = \sqrt{(m[0.06]^2 + m[0.05]^2 + m[0.03]^2)} = 0.08$	0.10	-	-

Описание местоположения объекта недвижимости

1. Описание местоположения здания, сооружения, объекта незавершенного строительства в границах земельного участка

1.1. Сведения о характерных точках контура объекта недвижимости

Система координат: МСК-50, зона 2

Зона № 2

Номер контура	Тип контура	Номера характерных точек контура	Метод определения координат	Координаты, м		R, м	Формулы, примененные для расчета средней квадратической погрешности определения координат характерных точек контура (Mt), м	Средняя квадратическая погрешность определения координат характерных точек контура (Mt), м	Глубина, высота расположения точки, м	
				X	Y				H 1	H 2
1	2	3	4	5	6	7	8	9	10	11
7/10	Надземный	300	Метод спутниковых геодезических измерений (определений)	444492.48	2197285.49	-	$Mt = \sqrt{(m_n^2 + m_n^2 + m_n^2) = \sqrt{(m[0.06]^2 + m[0.05]^2 + m[0.03]^2)} = 0.08$	0.10	-	-
7/10	Надземный	346	Метод спутниковых геодезических измерений (определений)	444494.22	2197284.02	-	$Mt = \sqrt{(m_n^2 + m_n^2 + m_n^2) = \sqrt{(m[0.06]^2 + m[0.05]^2 + m[0.03]^2)} = 0.08$	0.10	-	-
7/10	Надземный	347	Метод спутниковых геодезических измерений (определений)	444493.85	2197283.58	-	$Mt = \sqrt{(m_n^2 + m_n^2 + m_n^2) = \sqrt{(m[0.06]^2 + m[0.05]^2 + m[0.03]^2)} = 0.08$	0.10	-	-
7/10	Надземный	301	Метод спутниковых геодезических измерений (определений)	444495.19	2197282.45	-	$Mt = \sqrt{(m_n^2 + m_n^2 + m_n^2) = \sqrt{(m[0.06]^2 + m[0.05]^2 + m[0.03]^2)} = 0.08$	0.10	-	-
7/10	Надземный	302	Метод спутниковых геодезических измерений (определений)	444495.58	2197282.92	-	$Mt = \sqrt{(m_n^2 + m_n^2 + m_n^2) = \sqrt{(m[0.06]^2 + m[0.05]^2 + m[0.03]^2)} = 0.08$	0.10	-	-
7/10	Надземный	303	Метод спутниковых геодезических измерений (определений)	444496.33	2197282.29	-	$Mt = \sqrt{(m_n^2 + m_n^2 + m_n^2) = \sqrt{(m[0.06]^2 + m[0.05]^2 + m[0.03]^2)} = 0.08$	0.10	-	-

Описание местоположения объекта недвижимости

1. Описание местоположения здания, сооружения, объекта незавершенного строительства в границах земельного участка

1.1. Сведения о характерных точках контура объекта недвижимости

Система координат: МСК-50, зона 2

Зона № 2

Номер контура	Тип контура	Номера характерных точек контура	Метод определения координат	Координаты, м		R, м	Формулы, примененные для расчета средней квадратической погрешности определения координат характерных точек контура (Mt), м	Средняя квадратическая погрешность определения координат характерных точек контура (Mt), м	Глубина, высота расположения точки, м	
				X	Y				H 1	H 2
1	2	3	4	5	6	7	8	9	10	11
7/10	Надземный	304	Метод спутниковых геодезических измерений (определений)	444495.93	2197281.82	-	$Mt = \sqrt{(m_n^2 + m_n^2 + m_n^2) = \sqrt{(m[0.06]^2 + m[0.05]^2 + m[0.03]^2)} = 0.08$	0.10	-	-
7/10	Надземный	305	Метод спутниковых геодезических измерений (определений)	444497.27	2197280.69	-	$Mt = \sqrt{(m_n^2 + m_n^2 + m_n^2) = \sqrt{(m[0.06]^2 + m[0.05]^2 + m[0.03]^2)} = 0.08$	0.10	-	-
7/10	Надземный	306	Метод спутниковых геодезических измерений (определений)	444497.64	2197281.13	-	$Mt = \sqrt{(m_n^2 + m_n^2 + m_n^2) = \sqrt{(m[0.06]^2 + m[0.05]^2 + m[0.03]^2)} = 0.08$	0.10	-	-
7/10	Надземный	204	Метод спутниковых геодезических измерений (определений)	444498.99	2197279.99	-	$Mt = \sqrt{(m_n^2 + m_n^2 + m_n^2) = \sqrt{(m[0.06]^2 + m[0.05]^2 + m[0.03]^2)} = 0.08$	0.10	-	-
7/10	Надземный	205	Метод спутниковых геодезических измерений (определений)	444498.45	2197279.35	-	$Mt = \sqrt{(m_n^2 + m_n^2 + m_n^2) = \sqrt{(m[0.06]^2 + m[0.05]^2 + m[0.03]^2)} = 0.08$	0.10	-	-
7/10	Надземный	206	Метод спутниковых геодезических измерений (определений)	444499.20	2197278.72	-	$Mt = \sqrt{(m_n^2 + m_n^2 + m_n^2) = \sqrt{(m[0.06]^2 + m[0.05]^2 + m[0.03]^2)} = 0.08$	0.10	-	-

Описание местоположения объекта недвижимости

1. Описание местоположения здания, сооружения, объекта незавершенного строительства в границах земельного участка

1.1. Сведения о характерных точках контура объекта недвижимости

Система координат: МСК-50, зона 2

Зона № 2

Номер контура	Тип контура	Номера характерных точек контура	Метод определения координат	Координаты, м		R, м	Формулы, примененные для расчета средней квадратической погрешности определения координат характерных точек контура (Mt), м	Средняя квадратическая погрешность определения координат характерных точек контура (Mt), м	Глубина, высота расположения точки, м	
				X	Y				H 1	H 2
1	2	3	4	5	6	7	8	9	10	11
7/10	Надземный	227	Метод спутниковых геодезических измерений (определений)	444498.83	2197278.27	-	$Mt = \sqrt{(m_n^2 + m_n^2 + m_n^2) = \sqrt{(m[0.06]^2 + m[0.05]^2 + m[0.03]^2)} = 0.08$	0.10	-	-
7/10	Надземный	228	Метод спутниковых геодезических измерений (определений)	444500.20	2197277.11	-	$Mt = \sqrt{(m_n^2 + m_n^2 + m_n^2) = \sqrt{(m[0.06]^2 + m[0.05]^2 + m[0.03]^2)} = 0.08$	0.10	-	-
7/10	Надземный	229	Метод спутниковых геодезических измерений (определений)	444500.60	2197277.59	-	$Mt = \sqrt{(m_n^2 + m_n^2 + m_n^2) = \sqrt{(m[0.06]^2 + m[0.05]^2 + m[0.03]^2)} = 0.08$	0.10	-	-
7/10	Надземный	348	Метод спутниковых геодезических измерений (определений)	444501.01	2197277.25	-	$Mt = \sqrt{(m_n^2 + m_n^2 + m_n^2) = \sqrt{(m[0.06]^2 + m[0.05]^2 + m[0.03]^2)} = 0.08$	0.10	-	-
7/10	Надземный	349	Метод спутниковых геодезических измерений (определений)	444500.16	2197276.24	-	$Mt = \sqrt{(m_n^2 + m_n^2 + m_n^2) = \sqrt{(m[0.06]^2 + m[0.05]^2 + m[0.03]^2)} = 0.08$	0.10	-	-
7/10	Надземный	350	Метод спутниковых геодезических измерений (определений)	444504.86	2197272.28	-	$Mt = \sqrt{(m_n^2 + m_n^2 + m_n^2) = \sqrt{(m[0.06]^2 + m[0.05]^2 + m[0.03]^2)} = 0.08$	0.10	-	-

Описание местоположения объекта недвижимости

1. Описание местоположения здания, сооружения, объекта незавершенного строительства в границах земельного участка

1.1. Сведения о характерных точках контура объекта недвижимости

Система координат: МСК-50, зона 2

Зона № 2

Номер контура	Тип контура	Номера характерных точек контура	Метод определения координат	Координаты, м		R, м	Формулы, примененные для расчета средней квадратической погрешности определения координат характерных точек контура (Mt), м	Средняя квадратическая погрешность определения координат характерных точек контура (Mt), м	Глубина, высота расположения точки, м	
				X	Y				H 1	H 2
1	2	3	4	5	6	7	8	9	10	11
7/10	Надземный	351	Метод спутниковых геодезических измерений (определений)	444504.99	2197272.44	-	$Mt = \sqrt{(m_n^2 + m_n^2 + m_n^2) = \sqrt{(m[0.06]^2 + m[0.05]^2 + m[0.03]^2)} = 0.08$	0.10	-	-
7/10	Надземный	352	Метод спутниковых геодезических измерений (определений)	444505.52	2197271.99	-	$Mt = \sqrt{(m_n^2 + m_n^2 + m_n^2) = \sqrt{(m[0.06]^2 + m[0.05]^2 + m[0.03]^2)} = 0.08$	0.10	-	-
7/10	Надземный	308	Метод спутниковых геодезических измерений (определений)	444505.12	2197271.53	-	$Mt = \sqrt{(m_n^2 + m_n^2 + m_n^2) = \sqrt{(m[0.06]^2 + m[0.05]^2 + m[0.03]^2)} = 0.08$	0.10	-	-
7/10	Надземный	309	Метод спутниковых геодезических измерений (определений)	444506.46	2197270.40	-	$Mt = \sqrt{(m_n^2 + m_n^2 + m_n^2) = \sqrt{(m[0.06]^2 + m[0.05]^2 + m[0.03]^2)} = 0.08$	0.10	-	-
7/10	Надземный	310	Метод спутниковых геодезических измерений (определений)	444506.83	2197270.84	-	$Mt = \sqrt{(m_n^2 + m_n^2 + m_n^2) = \sqrt{(m[0.06]^2 + m[0.05]^2 + m[0.03]^2)} = 0.08$	0.10	-	-
7/10	Надземный	311	Метод спутниковых геодезических измерений (определений)	444507.88	2197269.96	-	$Mt = \sqrt{(m_n^2 + m_n^2 + m_n^2) = \sqrt{(m[0.06]^2 + m[0.05]^2 + m[0.03]^2)} = 0.08$	0.10	-	-

Описание местоположения объекта недвижимости

1. Описание местоположения здания, сооружения, объекта незавершенного строительства в границах земельного участка

1.1. Сведения о характерных точках контура объекта недвижимости

Система координат: МСК-50, зона 2

Зона № 2

Номер контура	Тип контура	Номера характерных точек контура	Метод определения координат	Координаты, м		R, м	Формулы, примененные для расчета средней квадратической погрешности определения координат характерных точек контура (Mt), м	Средняя квадратическая погрешность определения координат характерных точек контура (Mt), м	Глубина, высота расположения точки, м	
				X	Y				H 1	H 2
1	2	3	4	5	6	7	8	9	10	11
7/10	Надземный	312	Метод спутниковых геодезических измерений (определений)	444507.51	2197269.52	-	$Mt = \sqrt{(m_n^2 + m_n^2 + m_n^2) = \sqrt{(m[0.06]^2 + m[0.05]^2 + m[0.03]^2)} = 0.08$	0.10	-	-
7/10	Надземный	313	Метод спутниковых геодезических измерений (определений)	444508.84	2197268.39	-	$Mt = \sqrt{(m_n^2 + m_n^2 + m_n^2) = \sqrt{(m[0.06]^2 + m[0.05]^2 + m[0.03]^2)} = 0.08$	0.10	-	-
7/10	Надземный	314	Метод спутниковых геодезических измерений (определений)	444509.22	2197268.83	-	$Mt = \sqrt{(m_n^2 + m_n^2 + m_n^2) = \sqrt{(m[0.06]^2 + m[0.05]^2 + m[0.03]^2)} = 0.08$	0.10	-	-
7/10	Надземный	315	Метод спутниковых геодезических измерений (определений)	444512.59	2197265.99	-	$Mt = \sqrt{(m_n^2 + m_n^2 + m_n^2) = \sqrt{(m[0.06]^2 + m[0.05]^2 + m[0.03]^2)} = 0.08$	0.10	-	-
7/10	Надземный	316	Метод спутниковых геодезических измерений (определений)	444512.22	2197265.54	-	$Mt = \sqrt{(m_n^2 + m_n^2 + m_n^2) = \sqrt{(m[0.06]^2 + m[0.05]^2 + m[0.03]^2)} = 0.08$	0.10	-	-
7/10	Надземный	317	Метод спутниковых геодезических измерений (определений)	444513.56	2197264.42	-	$Mt = \sqrt{(m_n^2 + m_n^2 + m_n^2) = \sqrt{(m[0.06]^2 + m[0.05]^2 + m[0.03]^2)} = 0.08$	0.10	-	-

Описание местоположения объекта недвижимости

1. Описание местоположения здания, сооружения, объекта незавершенного строительства в границах земельного участка

1.1. Сведения о характерных точках контура объекта недвижимости

Система координат: МСК-50, зона 2

Зона № 2

Номер контура	Тип контура	Номера характерных точек контура	Метод определения координат	Координаты, м		R, м	Формулы, примененные для расчета средней квадратической погрешности определения координат характерных точек контура (Mt), м	Средняя квадратическая погрешность определения координат характерных точек контура (Mt), м	Глубина, высота расположения точки, м	
				X	Y				H 1	H 2
1	2	3	4	5	6	7	8	9	10	11
7/10	Надземный	318	Метод спутниковых геодезических измерений (определений)	444513.93	2197264.86	-	$Mt = \sqrt{(m_n^2 + m_n^2 + m_n^2) = \sqrt{(m[0.06]^2 + m[0.05]^2 + m[0.03]^2)} = 0.08$	0.10	-	-
7/10	Надземный	353	Метод спутниковых геодезических измерений (определений)	444514.59	2197264.30	-	$Mt = \sqrt{(m_n^2 + m_n^2 + m_n^2) = \sqrt{(m[0.06]^2 + m[0.05]^2 + m[0.03]^2)} = 0.08$	0.10	-	-
7/10	Надземный	354	Метод спутниковых геодезических измерений (определений)	444513.77	2197263.33	-	$Mt = \sqrt{(m_n^2 + m_n^2 + m_n^2) = \sqrt{(m[0.06]^2 + m[0.05]^2 + m[0.03]^2)} = 0.08$	0.10	-	-
7/10	Надземный	355	Метод спутниковых геодезических измерений (определений)	444518.51	2197259.33	-	$Mt = \sqrt{(m_n^2 + m_n^2 + m_n^2) = \sqrt{(m[0.06]^2 + m[0.05]^2 + m[0.03]^2)} = 0.08$	0.10	-	-
7/10	Надземный	356	Метод спутниковых геодезических измерений (определений)	444519.33	2197260.30	-	$Mt = \sqrt{(m_n^2 + m_n^2 + m_n^2) = \sqrt{(m[0.06]^2 + m[0.05]^2 + m[0.03]^2)} = 0.08$	0.10	-	-
7/10	Надземный	319	Метод спутниковых геодезических измерений (определений)	444519.85	2197259.87	-	$Mt = \sqrt{(m_n^2 + m_n^2 + m_n^2) = \sqrt{(m[0.06]^2 + m[0.05]^2 + m[0.03]^2)} = 0.08$	0.10	-	-

Описание местоположения объекта недвижимости

1. Описание местоположения здания, сооружения, объекта незавершенного строительства в границах земельного участка

1.1. Сведения о характерных точках контура объекта недвижимости

Система координат: МСК-50, зона 2

Зона № 2

Номер контура	Тип контура	Номера характерных точек контура	Метод определения координат	Координаты, м		R, м	Формулы, примененные для расчета средней квадратической погрешности определения координат характерных точек контура (Mt), м	Средняя квадратическая погрешность определения координат характерных точек контура (Mt), м	Глубина, высота расположения точки, м	
				X	Y				H 1	H 2
1	2	3	4	5	6	7	8	9	10	11
7/10	Надземный	320	Метод спутниковых геодезических измерений (определений)	444519.47	2197259.43	-	$Mt = \sqrt{(m_n^2 + m_n^2 + m_n^2) = \sqrt{(m[0.06]^2 + m[0.05]^2 + m[0.03]^2)} = 0.08$	0.10	-	-
7/10	Надземный	321	Метод спутниковых геодезических измерений (определений)	444520.81	2197258.30	-	$Mt = \sqrt{(m_n^2 + m_n^2 + m_n^2) = \sqrt{(m[0.06]^2 + m[0.05]^2 + m[0.03]^2)} = 0.08$	0.10	-	-
7/10	Надземный	322	Метод спутниковых геодезических измерений (определений)	444521.18	2197258.74	-	$Mt = \sqrt{(m_n^2 + m_n^2 + m_n^2) = \sqrt{(m[0.06]^2 + m[0.05]^2 + m[0.03]^2)} = 0.08$	0.10	-	-
7/10	Надземный	242	Метод спутниковых геодезических измерений (определений)	444522.21	2197257.87	-	$Mt = \sqrt{(m_n^2 + m_n^2 + m_n^2) = \sqrt{(m[0.06]^2 + m[0.05]^2 + m[0.03]^2)} = 0.08$	0.10	-	-
7/10	Надземный	323	Метод спутниковых геодезических измерений (определений)	444522.67	2197258.41	-	$Mt = \sqrt{(m_n^2 + m_n^2 + m_n^2) = \sqrt{(m[0.06]^2 + m[0.05]^2 + m[0.03]^2)} = 0.08$	0.10	-	-
7/10	Надземный	324	Метод спутниковых геодезических измерений (определений)	444523.97	2197257.31	-	$Mt = \sqrt{(m_n^2 + m_n^2 + m_n^2) = \sqrt{(m[0.06]^2 + m[0.05]^2 + m[0.03]^2)} = 0.08$	0.10	-	-

Описание местоположения объекта недвижимости

1. Описание местоположения здания, сооружения, объекта незавершенного строительства в границах земельного участка

1.1. Сведения о характерных точках контура объекта недвижимости

Система координат: МСК-50, зона 2

Зона № 2

Номер контура	Тип контура	Номера характерных точек контура	Метод определения координат	Координаты, м		R, м	Формулы, примененные для расчета средней квадратической погрешности определения координат характерных точек контура (Mt), м	Средняя квадратическая погрешность определения координат характерных точек контура (Mt), м	Глубина, высота расположения точки, м	
				X	Y				H 1	H 2
1	2	3	4	5	6	7	8	9	10	11
7/10	Надземный	325	Метод спутниковых геодезических измерений (определений)	444524.34	2197257.75	-	$Mt = \sqrt{(m_n^2 + m_n^2 + m_n^2) = \sqrt{(m[0.06]^2 + m[0.05]^2 + m[0.03]^2)} = 0.08$	0.10	-	-
7/10	Надземный	73	Метод спутниковых геодезических измерений (определений)	444527.37	2197255.20	-	$Mt = \sqrt{(m_n^2 + m_n^2 + m_n^2) = \sqrt{(m[0.06]^2 + m[0.05]^2 + m[0.03]^2)} = 0.08$	0.10	-	-
7/10	Надземный	362	Метод спутниковых геодезических измерений (определений)	444528.54	2197256.58	-	$Mt = \sqrt{(m_n^2 + m_n^2 + m_n^2) = \sqrt{(m[0.06]^2 + m[0.05]^2 + m[0.03]^2)} = 0.08$	0.10	-	-
7/10	Надземный	363	Метод спутниковых геодезических измерений (определений)	444528.87	2197256.30	-	$Mt = \sqrt{(m_n^2 + m_n^2 + m_n^2) = \sqrt{(m[0.06]^2 + m[0.05]^2 + m[0.03]^2)} = 0.08$	0.10	-	-
7/10	Надземный	364	Метод спутниковых геодезических измерений (определений)	444529.79	2197257.39	-	$Mt = \sqrt{(m_n^2 + m_n^2 + m_n^2) = \sqrt{(m[0.06]^2 + m[0.05]^2 + m[0.03]^2)} = 0.08$	0.10	-	-
7/10	Надземный	365	Метод спутниковых геодезических измерений (определений)	444529.46	2197257.67	-	$Mt = \sqrt{(m_n^2 + m_n^2 + m_n^2) = \sqrt{(m[0.06]^2 + m[0.05]^2 + m[0.03]^2)} = 0.08$	0.10	-	-

Описание местоположения объекта недвижимости

1. Описание местоположения здания, сооружения, объекта незавершенного строительства в границах земельного участка

1.1. Сведения о характерных точках контура объекта недвижимости

Система координат: МСК-50, зона 2

Зона № 2

Номер контура	Тип контура	Номера характерных точек контура	Метод определения координат	Координаты, м		R, м	Формулы, примененные для расчета средней квадратической погрешности определения координат характерных точек контура (Mt), м	Средняя квадратическая погрешность определения координат характерных точек контура (Mt), м	Глубина, высота расположения точки, м	
				X	Y				H 1	H 2
1	2	3	4	5	6	7	8	9	10	11
7/10	Надземный	366	Метод спутниковых геодезических измерений (определений)	444532.57	2197261.35	-	$Mt = \sqrt{(m_n^2 + m_n^2 + m_n^2) = \sqrt{(m[0.06]^2 + m[0.05]^2 + m[0.03]^2)} = 0.08$	0.10	-	-
7/10	Надземный	367	Метод спутниковых геодезических измерений (определений)	444532.90	2197261.08	-	$Mt = \sqrt{(m_n^2 + m_n^2 + m_n^2) = \sqrt{(m[0.06]^2 + m[0.05]^2 + m[0.03]^2)} = 0.08$	0.10	-	-
7/10	Надземный	368	Метод спутниковых геодезических измерений (определений)	444533.82	2197262.17	-	$Mt = \sqrt{(m_n^2 + m_n^2 + m_n^2) = \sqrt{(m[0.06]^2 + m[0.05]^2 + m[0.03]^2)} = 0.08$	0.10	-	-
7/10	Надземный	369	Метод спутниковых геодезических измерений (определений)	444533.49	2197262.45	-	$Mt = \sqrt{(m_n^2 + m_n^2 + m_n^2) = \sqrt{(m[0.06]^2 + m[0.05]^2 + m[0.03]^2)} = 0.08$	0.10	-	-
7/10	Надземный	370	Метод спутниковых геодезических измерений (определений)	444534.46	2197263.60	-	$Mt = \sqrt{(m_n^2 + m_n^2 + m_n^2) = \sqrt{(m[0.06]^2 + m[0.05]^2 + m[0.03]^2)} = 0.08$	0.10	-	-
7/10	Надземный	371	Метод спутниковых геодезических измерений (определений)	444529.36	2197267.90	-	$Mt = \sqrt{(m_n^2 + m_n^2 + m_n^2) = \sqrt{(m[0.06]^2 + m[0.05]^2 + m[0.03]^2)} = 0.08$	0.10	-	-

Описание местоположения объекта недвижимости

1. Описание местоположения здания, сооружения, объекта незавершенного строительства в границах земельного участка

1.1. Сведения о характерных точках контура объекта недвижимости

Система координат: МСК-50, зона 2

Зона № 2

Номер контура	Тип контура	Номера характерных точек контура	Метод определения координат	Координаты, м		R, м	Формулы, примененные для расчета средней квадратической погрешности определения координат характерных точек контура (Mt), м	Средняя квадратическая погрешность определения координат характерных точек контура (Mt), м	Глубина, высота расположения точки, м	
				X	Y				H 1	H 2
1	2	3	4	5	6	7	8	9	10	11
7/10	Надземный	372	Метод спутниковых геодезических измерений (определений)	444530.20	2197268.89	-	$Mt = \sqrt{(m_n^2 + m_n^2 + m_n^2) = \sqrt{(m[0.06]^2 + m[0.05]^2 + m[0.03]^2)} = 0.08$	0.10	-	-
7/10	Надземный	373	Метод спутниковых геодезических измерений (определений)	444527.94	2197270.79	-	$Mt = \sqrt{(m_n^2 + m_n^2 + m_n^2) = \sqrt{(m[0.06]^2 + m[0.05]^2 + m[0.03]^2)} = 0.08$	0.10	-	-
7/10	Надземный	252	Метод спутниковых геодезических измерений (определений)	444523.57	2197274.91	-	$Mt = \sqrt{(m_n^2 + m_n^2 + m_n^2) = \sqrt{(m[0.06]^2 + m[0.05]^2 + m[0.03]^2)} = 0.08$	0.10	-	-

Описание местоположения объекта недвижимости

1. Описание местоположения здания, сооружения, объекта незавершенного строительства в границах земельного участка

1.1. Сведения о характерных точках контура объекта недвижимости

Система координат: МСК-50, зона 2

Зона № 2

Номер контура	Тип контура	Номера характерных точек контура	Метод определения координат	Координаты, м		R, м	Формулы, примененные для расчета средней квадратической погрешности определения координат характерных точек контура (Mt), м	Средняя квадратическая погрешность определения координат характерных точек контура (Mt), м	Глубина, высота расположения точки, м	
				X	Y				H 1	H 2
1	2	3	4	5	6	7	8	9	10	11
	(8)									
8/10	Надземный	252	Метод спутниковых геодезических измерений (определений)	444523.57	2197274.91	-	$Mt = \sqrt{(mn^2 + mn^2 + mn^2) = \sqrt{(m[0.06]^2 + m[0.05]^2 + m[0.03]^2)} = 0.08}$	0.10	-	-
8/10	Надземный	253	Метод спутниковых геодезических измерений (определений)	444523.38	2197274.68	-	$Mt = \sqrt{(mn^2 + mn^2 + mn^2) = \sqrt{(m[0.06]^2 + m[0.05]^2 + m[0.03]^2)} = 0.08}$	0.10	-	-
8/10	Надземный	254	Метод спутниковых геодезических измерений (определений)	444521.09	2197276.61	-	$Mt = \sqrt{(mn^2 + mn^2 + mn^2) = \sqrt{(m[0.06]^2 + m[0.05]^2 + m[0.03]^2)} = 0.08}$	0.10	-	-
8/10	Надземный	255	Метод спутниковых геодезических измерений (определений)	444520.26	2197275.62	-	$Mt = \sqrt{(mn^2 + mn^2 + mn^2) = \sqrt{(m[0.06]^2 + m[0.05]^2 + m[0.03]^2)} = 0.08}$	0.10	-	-
8/10	Надземный	330	Метод спутниковых геодезических измерений (определений)	444519.93	2197275.90	-	$Mt = \sqrt{(mn^2 + mn^2 + mn^2) = \sqrt{(m[0.06]^2 + m[0.05]^2 + m[0.03]^2)} = 0.08}$	0.10	-	-

Описание местоположения объекта недвижимости

1. Описание местоположения здания, сооружения, объекта незавершенного строительства в границах земельного участка

1.1. Сведения о характерных точках контура объекта недвижимости

Система координат: МСК-50, зона 2

Зона № 2

Номер контура	Тип контура	Номера характерных точек контура	Метод определения координат	Координаты, м		R, м	Формулы, примененные для расчета средней квадратической погрешности определения координат характерных точек контура (Mt), м	Средняя квадратическая погрешность определения координат характерных точек контура (Mt), м	Глубина, высота расположения точки, м	
				X	Y				H 1	H 2
1	2	3	4	5	6	7	8	9	10	11
8/10	Надземный	331	Метод спутниковых геодезических измерений (определений)	444520.32	2197276.37	-	$Mt = \sqrt{(m_n^2 + m_n^2 + m_n^2) = \sqrt{(m[0.06]^2 + m[0.05]^2 + m[0.03]^2)} = 0.08$	0.10	-	-
8/10	Надземный	332	Метод спутниковых геодезических измерений (определений)	444518.98	2197277.50	-	$Mt = \sqrt{(m_n^2 + m_n^2 + m_n^2) = \sqrt{(m[0.06]^2 + m[0.05]^2 + m[0.03]^2)} = 0.08$	0.10	-	-
8/10	Надземный	333	Метод спутниковых геодезических измерений (определений)	444518.59	2197277.03	-	$Mt = \sqrt{(m_n^2 + m_n^2 + m_n^2) = \sqrt{(m[0.06]^2 + m[0.05]^2 + m[0.03]^2)} = 0.08$	0.10	-	-
8/10	Надземный	256	Метод спутниковых геодезических измерений (определений)	444516.99	2197278.38	-	$Mt = \sqrt{(m_n^2 + m_n^2 + m_n^2) = \sqrt{(m[0.06]^2 + m[0.05]^2 + m[0.03]^2)} = 0.08$	0.10	-	-
8/10	Надземный	257	Метод спутниковых геодезических измерений (определений)	444517.38	2197278.85	-	$Mt = \sqrt{(m_n^2 + m_n^2 + m_n^2) = \sqrt{(m[0.06]^2 + m[0.05]^2 + m[0.03]^2)} = 0.08$	0.10	-	-
8/10	Надземный	258	Метод спутниковых геодезических измерений (определений)	444516.04	2197279.97	-	$Mt = \sqrt{(m_n^2 + m_n^2 + m_n^2) = \sqrt{(m[0.06]^2 + m[0.05]^2 + m[0.03]^2)} = 0.08$	0.10	-	-

Описание местоположения объекта недвижимости

1. Описание местоположения здания, сооружения, объекта незавершенного строительства в границах земельного участка

1.1. Сведения о характерных точках контура объекта недвижимости

Система координат: МСК-50, зона 2

Зона № 2

Номер контура	Тип контура	Номера характерных точек контура	Метод определения координат	Координаты, м		R, м	Формулы, примененные для расчета средней квадратической погрешности определения координат характерных точек контура (Mt), м	Средняя квадратическая погрешность определения координат характерных точек контура (Mt), м	Глубина, высота расположения точки, м	
				X	Y				H 1	H 2
1	2	3	4	5	6	7	8	9	10	11
8/10	Надземный	259	Метод спутниковых геодезических измерений (определений)	444515.65	2197279.51	-	$Mt = \sqrt{(m_n^2 + m_n^2 + m_n^2) = \sqrt{(m[0.06]^2 + m[0.05]^2 + m[0.03]^2)} = 0.08$	0.10	-	-
8/10	Надземный	260	Метод спутниковых геодезических измерений (определений)	444514.73	2197280.28	-	$Mt = \sqrt{(m_n^2 + m_n^2 + m_n^2) = \sqrt{(m[0.06]^2 + m[0.05]^2 + m[0.03]^2)} = 0.08$	0.10	-	-
8/10	Надземный	261	Метод спутниковых геодезических измерений (определений)	444515.56	2197281.27	-	$Mt = \sqrt{(m_n^2 + m_n^2 + m_n^2) = \sqrt{(m[0.06]^2 + m[0.05]^2 + m[0.03]^2)} = 0.08$	0.10	-	-
8/10	Надземный	262	Метод спутниковых геодезических измерений (определений)	444513.27	2197283.20	-	$Mt = \sqrt{(m_n^2 + m_n^2 + m_n^2) = \sqrt{(m[0.06]^2 + m[0.05]^2 + m[0.03]^2)} = 0.08$	0.10	-	-
8/10	Надземный	263	Метод спутниковых геодезических измерений (определений)	444513.92	2197283.98	-	$Mt = \sqrt{(m_n^2 + m_n^2 + m_n^2) = \sqrt{(m[0.06]^2 + m[0.05]^2 + m[0.03]^2)} = 0.08$	0.10	-	-
8/10	Надземный	264	Метод спутниковых геодезических измерений (определений)	444509.38	2197287.81	-	$Mt = \sqrt{(m_n^2 + m_n^2 + m_n^2) = \sqrt{(m[0.06]^2 + m[0.05]^2 + m[0.03]^2)} = 0.08$	0.10	-	-

Описание местоположения объекта недвижимости

1. Описание местоположения здания, сооружения, объекта незавершенного строительства в границах земельного участка

1.1. Сведения о характерных точках контура объекта недвижимости

Система координат: МСК-50, зона 2

Зона № 2

Номер контура	Тип контура	Номера характерных точек контура	Метод определения координат	Координаты, м		R, м	Формулы, примененные для расчета средней квадратической погрешности определения координат характерных точек контура (Mt), м	Средняя квадратическая погрешность определения координат характерных точек контура (Mt), м	Глубина, высота расположения точки, м	
				X	Y				H 1	H 2
1	2	3	4	5	6	7	8	9	10	11
8/10	Надземный	265	Метод спутниковых геодезических измерений (определений)	444508.84	2197287.18	-	$Mt = \sqrt{(m_n^2 + m_n^2 + m_n^2) = \sqrt{(m[0.06]^2 + m[0.05]^2 + m[0.03]^2)} = 0.08$	0.10	-	-
8/10	Надземный	266	Метод спутниковых геодезических измерений (определений)	444506.55	2197289.11	-	$Mt = \sqrt{(m_n^2 + m_n^2 + m_n^2) = \sqrt{(m[0.06]^2 + m[0.05]^2 + m[0.03]^2)} = 0.08$	0.10	-	-
8/10	Надземный	267	Метод спутниковых геодезических измерений (определений)	444505.74	2197288.16	-	$Mt = \sqrt{(m_n^2 + m_n^2 + m_n^2) = \sqrt{(m[0.06]^2 + m[0.05]^2 + m[0.03]^2)} = 0.08$	0.10	-	-
8/10	Надземный	334	Метод спутниковых геодезических измерений (определений)	444504.83	2197288.93	-	$Mt = \sqrt{(m_n^2 + m_n^2 + m_n^2) = \sqrt{(m[0.06]^2 + m[0.05]^2 + m[0.03]^2)} = 0.08$	0.10	-	-
8/10	Надземный	335	Метод спутниковых геодезических измерений (определений)	444505.17	2197289.33	-	$Mt = \sqrt{(m_n^2 + m_n^2 + m_n^2) = \sqrt{(m[0.06]^2 + m[0.05]^2 + m[0.03]^2)} = 0.08$	0.10	-	-
8/10	Надземный	336	Метод спутниковых геодезических измерений (определений)	444503.83	2197290.46	-	$Mt = \sqrt{(m_n^2 + m_n^2 + m_n^2) = \sqrt{(m[0.06]^2 + m[0.05]^2 + m[0.03]^2)} = 0.08$	0.10	-	-

Описание местоположения объекта недвижимости

1. Описание местоположения здания, сооружения, объекта незавершенного строительства в границах земельного участка

1.1. Сведения о характерных точках контура объекта недвижимости

Система координат: МСК-50, зона 2

Зона № 2

Номер контура	Тип контура	Номера характерных точек контура	Метод определения координат	Координаты, м		R, м	Формулы, примененные для расчета средней квадратической погрешности определения координат характерных точек контура (Mt), м	Средняя квадратическая погрешность определения координат характерных точек контура (Mt), м	Глубина, высота расположения точки, м	
				X	Y				H 1	H 2
1	2	3	4	5	6	7	8	9	10	11
8/10	Надземный	337	Метод спутниковых геодезических измерений (определений)	444503.49	2197290.05	-	$Mt = \sqrt{(m_n^2 + m_n^2 + m_n^2) = \sqrt{(m[0.06]^2 + m[0.05]^2 + m[0.03]^2)} = 0.08$	0.10	-	-
8/10	Надземный	338	Метод спутниковых геодезических измерений (определений)	444502.37	2197291.00	-	$Mt = \sqrt{(m_n^2 + m_n^2 + m_n^2) = \sqrt{(m[0.06]^2 + m[0.05]^2 + m[0.03]^2)} = 0.08$	0.10	-	-
8/10	Надземный	339	Метод спутниковых геодезических измерений (определений)	444502.71	2197291.41	-	$Mt = \sqrt{(m_n^2 + m_n^2 + m_n^2) = \sqrt{(m[0.06]^2 + m[0.05]^2 + m[0.03]^2)} = 0.08$	0.10	-	-
8/10	Надземный	340	Метод спутниковых геодезических измерений (определений)	444501.37	2197292.54	-	$Mt = \sqrt{(m_n^2 + m_n^2 + m_n^2) = \sqrt{(m[0.06]^2 + m[0.05]^2 + m[0.03]^2)} = 0.08$	0.10	-	-
8/10	Надземный	341	Метод спутниковых геодезических измерений (определений)	444501.03	2197292.13	-	$Mt = \sqrt{(m_n^2 + m_n^2 + m_n^2) = \sqrt{(m[0.06]^2 + m[0.05]^2 + m[0.03]^2)} = 0.08$	0.10	-	-
8/10	Надземный	268	Метод спутниковых геодезических измерений (определений)	444500.10	2197292.91	-	$Mt = \sqrt{(m_n^2 + m_n^2 + m_n^2) = \sqrt{(m[0.06]^2 + m[0.05]^2 + m[0.03]^2)} = 0.08$	0.10	-	-

Описание местоположения объекта недвижимости

1. Описание местоположения здания, сооружения, объекта незавершенного строительства в границах земельного участка

1.1. Сведения о характерных точках контура объекта недвижимости

Система координат: МСК-50, зона 2

Зона № 2

Номер контура	Тип контура	Номера характерных точек контура	Метод определения координат	Координаты, м		R, м	Формулы, примененные для расчета средней квадратической погрешности определения координат характерных точек контура (Mt), м	Средняя квадратическая погрешность определения координат характерных точек контура (Mt), м	Глубина, высота расположения точки, м	
				X	Y				H 1	H 2
1	2	3	4	5	6	7	8	9	10	11
8/10	Надземный	269	Метод спутниковых геодезических измерений (определений)	444500.91	2197293.87	-	$Mt = \sqrt{(m_n^2 + m_n^2 + m_n^2) = \sqrt{(m[0.06]^2 + m[0.05]^2 + m[0.03]^2)} = 0.08$	0.10	-	-
8/10	Надземный	270	Метод спутниковых геодезических измерений (определений)	444498.62	2197295.80	-	$Mt = \sqrt{(m_n^2 + m_n^2 + m_n^2) = \sqrt{(m[0.06]^2 + m[0.05]^2 + m[0.03]^2)} = 0.08$	0.10	-	-
8/10	Надземный	271	Метод спутниковых геодезических измерений (определений)	444499.18	2197296.47	-	$Mt = \sqrt{(m_n^2 + m_n^2 + m_n^2) = \sqrt{(m[0.06]^2 + m[0.05]^2 + m[0.03]^2)} = 0.08$	0.10	-	-
8/10	Надземный	272	Метод спутниковых геодезических измерений (определений)	444494.63	2197300.30	-	$Mt = \sqrt{(m_n^2 + m_n^2 + m_n^2) = \sqrt{(m[0.06]^2 + m[0.05]^2 + m[0.03]^2)} = 0.08$	0.10	-	-
8/10	Надземный	273	Метод спутниковых геодезических измерений (определений)	444494.54	2197300.20	-	$Mt = \sqrt{(m_n^2 + m_n^2 + m_n^2) = \sqrt{(m[0.06]^2 + m[0.05]^2 + m[0.03]^2)} = 0.08$	0.10	-	-
8/10	Надземный	342	Метод спутниковых геодезических измерений (определений)	444493.19	2197301.34	-	$Mt = \sqrt{(m_n^2 + m_n^2 + m_n^2) = \sqrt{(m[0.06]^2 + m[0.05]^2 + m[0.03]^2)} = 0.08$	0.10	-	-

Описание местоположения объекта недвижимости

1. Описание местоположения здания, сооружения, объекта незавершенного строительства в границах земельного участка

1.1. Сведения о характерных точках контура объекта недвижимости

Система координат: МСК-50, зона 2

Зона № 2

Номер контура	Тип контура	Номера характерных точек контура	Метод определения координат	Координаты, м		R, м	Формулы, примененные для расчета средней квадратической погрешности определения координат характерных точек контура (Mt), м	Средняя квадратическая погрешность определения координат характерных точек контура (Mt), м	Глубина, высота расположения точки, м	
				X	Y				H 1	H 2
1	2	3	4	5	6	7	8	9	10	11
8/10	Надземный	343	Метод спутниковых геодезических измерений (определений)	444493.54	2197301.75	-	$Mt = \sqrt{(m_n^2 + m_n^2 + m_n^2) = \sqrt{(m[0.06]^2 + m[0.05]^2 + m[0.03]^2)} = 0.08$	0.10	-	-
8/10	Надземный	344	Метод спутниковых геодезических измерений (определений)	444492.21	2197302.88	-	$Mt = \sqrt{(m_n^2 + m_n^2 + m_n^2) = \sqrt{(m[0.06]^2 + m[0.05]^2 + m[0.03]^2)} = 0.08$	0.10	-	-
8/10	Надземный	345	Метод спутниковых геодезических измерений (определений)	444491.86	2197302.47	-	$Mt = \sqrt{(m_n^2 + m_n^2 + m_n^2) = \sqrt{(m[0.06]^2 + m[0.05]^2 + m[0.03]^2)} = 0.08$	0.10	-	-
8/10	Надземный	274	Метод спутниковых геодезических измерений (определений)	444490.33	2197303.76	-	$Mt = \sqrt{(m_n^2 + m_n^2 + m_n^2) = \sqrt{(m[0.06]^2 + m[0.05]^2 + m[0.03]^2)} = 0.08$	0.10	-	-
8/10	Надземный	275	Метод спутниковых геодезических измерений (определений)	444491.14	2197304.72	-	$Mt = \sqrt{(m_n^2 + m_n^2 + m_n^2) = \sqrt{(m[0.06]^2 + m[0.05]^2 + m[0.03]^2)} = 0.08$	0.10	-	-
8/10	Надземный	276	Метод спутниковых геодезических измерений (определений)	444488.76	2197306.72	-	$Mt = \sqrt{(m_n^2 + m_n^2 + m_n^2) = \sqrt{(m[0.06]^2 + m[0.05]^2 + m[0.03]^2)} = 0.08$	0.10	-	-

Описание местоположения объекта недвижимости

1. Описание местоположения здания, сооружения, объекта незавершенного строительства в границах земельного участка

1.1. Сведения о характерных точках контура объекта недвижимости

Система координат: МСК-50, зона 2

Зона № 2

Номер контура	Тип контура	Номера характерных точек контура	Метод определения координат	Координаты, м		R, м	Формулы, примененные для расчета средней квадратической погрешности определения координат характерных точек контура (Mt), м	Средняя квадратическая погрешность определения координат характерных точек контура (Mt), м	Глубина, высота расположения точки, м	
				X	Y				H 1	H 2
1	2	3	4	5	6	7	8	9	10	11
8/10	Надземный	277	Метод спутниковых геодезических измерений (определений)	444487.95	2197305.76	-	$Mt = \sqrt{(m_n^2 + m_n^2 + m_n^2) = \sqrt{(m[0.06]^2 + m[0.05]^2 + m[0.03]^2)} = 0.08$	0.10	-	-
8/10	Надземный	278	Метод спутниковых геодезических измерений (определений)	444487.35	2197306.27	-	$Mt = \sqrt{(m_n^2 + m_n^2 + m_n^2) = \sqrt{(m[0.06]^2 + m[0.05]^2 + m[0.03]^2)} = 0.08$	0.10	-	-
8/10	Надземный	279	Метод спутниковых геодезических измерений (определений)	444486.56	2197305.33	-	$Mt = \sqrt{(m_n^2 + m_n^2 + m_n^2) = \sqrt{(m[0.06]^2 + m[0.05]^2 + m[0.03]^2)} = 0.08$	0.10	-	-
8/10	Надземный	280	Метод спутниковых геодезических измерений (определений)	444486.12	2197305.70	-	$Mt = \sqrt{(m_n^2 + m_n^2 + m_n^2) = \sqrt{(m[0.06]^2 + m[0.05]^2 + m[0.03]^2)} = 0.08$	0.10	-	-
8/10	Надземный	281	Метод спутниковых геодезических измерений (определений)	444484.99	2197304.36	-	$Mt = \sqrt{(m_n^2 + m_n^2 + m_n^2) = \sqrt{(m[0.06]^2 + m[0.05]^2 + m[0.03]^2)} = 0.08$	0.10	-	-
8/10	Надземный	282	Метод спутниковых геодезических измерений (определений)	444485.43	2197303.99	-	$Mt = \sqrt{(m_n^2 + m_n^2 + m_n^2) = \sqrt{(m[0.06]^2 + m[0.05]^2 + m[0.03]^2)} = 0.08$	0.10	-	-

Описание местоположения объекта недвижимости

1. Описание местоположения здания, сооружения, объекта незавершенного строительства в границах земельного участка

1.1. Сведения о характерных точках контура объекта недвижимости

Система координат: МСК-50, зона 2

Зона № 2

Номер контура	Тип контура	Номера характерных точек контура	Метод определения координат	Координаты, м		R, м	Формулы, примененные для расчета средней квадратической погрешности определения координат характерных точек контура (Mt), м	Средняя квадратическая погрешность определения координат характерных точек контура (Mt), м	Глубина, высота расположения точки, м	
				X	Y				H 1	H 2
1	2	3	4	5	6	7	8	9	10	11
8/10	Надземный	283	Метод спутниковых геодезических измерений (определений)	444482.83	2197300.91	-	$Mt = \sqrt{(m_n^2 + m_n^2 + m_n^2) = \sqrt{(m[0.06]^2 + m[0.05]^2 + m[0.03]^2)} = 0.08$	0.10	-	-
8/10	Надземный	284	Метод спутниковых геодезических измерений (определений)	444482.39	2197301.28	-	$Mt = \sqrt{(m_n^2 + m_n^2 + m_n^2) = \sqrt{(m[0.06]^2 + m[0.05]^2 + m[0.03]^2)} = 0.08$	0.10	-	-
8/10	Надземный	285	Метод спутниковых геодезических измерений (определений)	444481.26	2197299.94	-	$Mt = \sqrt{(m_n^2 + m_n^2 + m_n^2) = \sqrt{(m[0.06]^2 + m[0.05]^2 + m[0.03]^2)} = 0.08$	0.10	-	-
8/10	Надземный	286	Метод спутниковых геодезических измерений (определений)	444481.70	2197299.57	-	$Mt = \sqrt{(m_n^2 + m_n^2 + m_n^2) = \sqrt{(m[0.06]^2 + m[0.05]^2 + m[0.03]^2)} = 0.08$	0.10	-	-
8/10	Надземный	287	Метод спутниковых геодезических измерений (определений)	444479.82	2197297.34	-	$Mt = \sqrt{(m_n^2 + m_n^2 + m_n^2) = \sqrt{(m[0.06]^2 + m[0.05]^2 + m[0.03]^2)} = 0.08$	0.10	-	-
8/10	Надземный	288	Метод спутниковых геодезических измерений (определений)	444482.20	2197295.33	-	$Mt = \sqrt{(m_n^2 + m_n^2 + m_n^2) = \sqrt{(m[0.06]^2 + m[0.05]^2 + m[0.03]^2)} = 0.08$	0.10	-	-

Описание местоположения объекта недвижимости

1. Описание местоположения здания, сооружения, объекта незавершенного строительства в границах земельного участка

1.1. Сведения о характерных точках контура объекта недвижимости

Система координат: МСК-50, зона 2

Зона № 2

Номер контура	Тип контура	Номера характерных точек контура	Метод определения координат	Координаты, м		R, м	Формулы, примененные для расчета средней квадратической погрешности определения координат характерных точек контура (Mt), м	Средняя квадратическая погрешность определения координат характерных точек контура (Mt), м	Глубина, высота расположения точки, м	
				X	Y				H 1	H 2
1	2	3	4	5	6	7	8	9	10	11
8/10	Надземный	186	Метод спутниковых геодезических измерений (определений)	444481.00	2197293.91	-	$Mt = \sqrt{(m_n^2 + m_n^2 + m_n^2) = \sqrt{(m[0.06]^2 + m[0.05]^2 + m[0.03]^2)} = 0.08$	0.10	-	-
8/10	Надземный	289	Метод спутниковых геодезических измерений (определений)	444484.57	2197290.91	-	$Mt = \sqrt{(m_n^2 + m_n^2 + m_n^2) = \sqrt{(m[0.06]^2 + m[0.05]^2 + m[0.03]^2)} = 0.08$	0.10	-	-
8/10	Надземный	290	Метод спутниковых геодезических измерений (определений)	444483.85	2197290.06	-	$Mt = \sqrt{(m_n^2 + m_n^2 + m_n^2) = \sqrt{(m[0.06]^2 + m[0.05]^2 + m[0.03]^2)} = 0.08$	0.10	-	-
8/10	Надземный	291	Метод спутниковых геодезических измерений (определений)	444486.23	2197288.05	-	$Mt = \sqrt{(m_n^2 + m_n^2 + m_n^2) = \sqrt{(m[0.06]^2 + m[0.05]^2 + m[0.03]^2)} = 0.08$	0.10	-	-
8/10	Надземный	292	Метод спутниковых геодезических измерений (определений)	444486.98	2197288.94	-	$Mt = \sqrt{(m_n^2 + m_n^2 + m_n^2) = \sqrt{(m[0.06]^2 + m[0.05]^2 + m[0.03]^2)} = 0.08$	0.10	-	-
8/10	Надземный	293	Метод спутниковых геодезических измерений (определений)	444488.08	2197288.02	-	$Mt = \sqrt{(m_n^2 + m_n^2 + m_n^2) = \sqrt{(m[0.06]^2 + m[0.05]^2 + m[0.03]^2)} = 0.08$	0.10	-	-

Описание местоположения объекта недвижимости

1. Описание местоположения здания, сооружения, объекта незавершенного строительства в границах земельного участка

1.1. Сведения о характерных точках контура объекта недвижимости

Система координат: МСК-50, зона 2

Зона № 2

Номер контура	Тип контура	Номера характерных точек контура	Метод определения координат	Координаты, м		R, м	Формулы, примененные для расчета средней квадратической погрешности определения координат характерных точек контура (Mt), м	Средняя квадратическая погрешность определения координат характерных точек контура (Mt), м	Глубина, высота расположения точки, м	
				X	Y				H 1	H 2
1	2	3	4	5	6	7	8	9	10	11
8/10	Надземный	294	Метод спутниковых геодезических измерений (определений)	444487.68	2197287.55	-	$Mt = \sqrt{(m_n^2 + m_n^2 + m_n^2) = \sqrt{(m[0.06]^2 + m[0.05]^2 + m[0.03]^2)} = 0.08$	0.10	-	-
8/10	Надземный	295	Метод спутниковых геодезических измерений (определений)	444489.02	2197286.42	-	$Mt = \sqrt{(m_n^2 + m_n^2 + m_n^2) = \sqrt{(m[0.06]^2 + m[0.05]^2 + m[0.03]^2)} = 0.08$	0.10	-	-
8/10	Надземный	296	Метод спутниковых геодезических измерений (определений)	444489.42	2197286.89	-	$Mt = \sqrt{(m_n^2 + m_n^2 + m_n^2) = \sqrt{(m[0.06]^2 + m[0.05]^2 + m[0.03]^2)} = 0.08$	0.10	-	-
8/10	Надземный	297	Метод спутниковых геодезических измерений (определений)	444490.63	2197285.87	-	$Mt = \sqrt{(m_n^2 + m_n^2 + m_n^2) = \sqrt{(m[0.06]^2 + m[0.05]^2 + m[0.03]^2)} = 0.08$	0.10	-	-
8/10	Надземный	298	Метод спутниковых геодезических измерений (определений)	444490.84	2197286.12	-	$Mt = \sqrt{(m_n^2 + m_n^2 + m_n^2) = \sqrt{(m[0.06]^2 + m[0.05]^2 + m[0.03]^2)} = 0.08$	0.10	-	-
8/10	Надземный	299	Метод спутниковых геодезических измерений (определений)	444492.11	2197285.05	-	$Mt = \sqrt{(m_n^2 + m_n^2 + m_n^2) = \sqrt{(m[0.06]^2 + m[0.05]^2 + m[0.03]^2)} = 0.08$	0.10	-	-

Описание местоположения объекта недвижимости

1. Описание местоположения здания, сооружения, объекта незавершенного строительства в границах земельного участка

1.1. Сведения о характерных точках контура объекта недвижимости

Система координат: МСК-50, зона 2

Зона № 2

Номер контура	Тип контура	Номера характерных точек контура	Метод определения координат	Координаты, м		R, м	Формулы, примененные для расчета средней квадратической погрешности определения координат характерных точек контура (Mt), м	Средняя квадратическая погрешность определения координат характерных точек контура (Mt), м	Глубина, высота расположения точки, м	
				X	Y				H 1	H 2
1	2	3	4	5	6	7	8	9	10	11
8/10	Надземный	300	Метод спутниковых геодезических измерений (определений)	444492.48	2197285.49	-	$Mt = \sqrt{(m_n^2 + m_n^2 + m_n^2) = \sqrt{(m[0.06]^2 + m[0.05]^2 + m[0.03]^2)} = 0.08$	0.10	-	-
8/10	Надземный	346	Метод спутниковых геодезических измерений (определений)	444494.22	2197284.02	-	$Mt = \sqrt{(m_n^2 + m_n^2 + m_n^2) = \sqrt{(m[0.06]^2 + m[0.05]^2 + m[0.03]^2)} = 0.08$	0.10	-	-
8/10	Надземный	347	Метод спутниковых геодезических измерений (определений)	444493.85	2197283.58	-	$Mt = \sqrt{(m_n^2 + m_n^2 + m_n^2) = \sqrt{(m[0.06]^2 + m[0.05]^2 + m[0.03]^2)} = 0.08$	0.10	-	-
8/10	Надземный	301	Метод спутниковых геодезических измерений (определений)	444495.19	2197282.45	-	$Mt = \sqrt{(m_n^2 + m_n^2 + m_n^2) = \sqrt{(m[0.06]^2 + m[0.05]^2 + m[0.03]^2)} = 0.08$	0.10	-	-
8/10	Надземный	302	Метод спутниковых геодезических измерений (определений)	444495.58	2197282.92	-	$Mt = \sqrt{(m_n^2 + m_n^2 + m_n^2) = \sqrt{(m[0.06]^2 + m[0.05]^2 + m[0.03]^2)} = 0.08$	0.10	-	-
8/10	Надземный	303	Метод спутниковых геодезических измерений (определений)	444496.33	2197282.29	-	$Mt = \sqrt{(m_n^2 + m_n^2 + m_n^2) = \sqrt{(m[0.06]^2 + m[0.05]^2 + m[0.03]^2)} = 0.08$	0.10	-	-

Описание местоположения объекта недвижимости

1. Описание местоположения здания, сооружения, объекта незавершенного строительства в границах земельного участка

1.1. Сведения о характерных точках контура объекта недвижимости

Система координат: МСК-50, зона 2

Зона № 2

Номер контура	Тип контура	Номера характерных точек контура	Метод определения координат	Координаты, м		R, м	Формулы, примененные для расчета средней квадратической погрешности определения координат характерных точек контура (Mt), м	Средняя квадратическая погрешность определения координат характерных точек контура (Mt), м	Глубина, высота расположения точки, м	
				X	Y				H 1	H 2
1	2	3	4	5	6	7	8	9	10	11
8/10	Надземный	304	Метод спутниковых геодезических измерений (определений)	444495.93	2197281.82	-	$Mt = \sqrt{(m_n^2 + m_n^2 + m_n^2) = \sqrt{(m[0.06]^2 + m[0.05]^2 + m[0.03]^2)} = 0.08$	0.10	-	-
8/10	Надземный	305	Метод спутниковых геодезических измерений (определений)	444497.27	2197280.69	-	$Mt = \sqrt{(m_n^2 + m_n^2 + m_n^2) = \sqrt{(m[0.06]^2 + m[0.05]^2 + m[0.03]^2)} = 0.08$	0.10	-	-
8/10	Надземный	306	Метод спутниковых геодезических измерений (определений)	444497.64	2197281.13	-	$Mt = \sqrt{(m_n^2 + m_n^2 + m_n^2) = \sqrt{(m[0.06]^2 + m[0.05]^2 + m[0.03]^2)} = 0.08$	0.10	-	-
8/10	Надземный	204	Метод спутниковых геодезических измерений (определений)	444498.99	2197279.99	-	$Mt = \sqrt{(m_n^2 + m_n^2 + m_n^2) = \sqrt{(m[0.06]^2 + m[0.05]^2 + m[0.03]^2)} = 0.08$	0.10	-	-
8/10	Надземный	205	Метод спутниковых геодезических измерений (определений)	444498.45	2197279.35	-	$Mt = \sqrt{(m_n^2 + m_n^2 + m_n^2) = \sqrt{(m[0.06]^2 + m[0.05]^2 + m[0.03]^2)} = 0.08$	0.10	-	-
8/10	Надземный	206	Метод спутниковых геодезических измерений (определений)	444499.20	2197278.72	-	$Mt = \sqrt{(m_n^2 + m_n^2 + m_n^2) = \sqrt{(m[0.06]^2 + m[0.05]^2 + m[0.03]^2)} = 0.08$	0.10	-	-

Описание местоположения объекта недвижимости

1. Описание местоположения здания, сооружения, объекта незавершенного строительства в границах земельного участка

1.1. Сведения о характерных точках контура объекта недвижимости

Система координат: МСК-50, зона 2

Зона № 2

Номер контура	Тип контура	Номера характерных точек контура	Метод определения координат	Координаты, м		R, м	Формулы, примененные для расчета средней квадратической погрешности определения координат характерных точек контура (Mt), м	Средняя квадратическая погрешность определения координат характерных точек контура (Mt), м	Глубина, высота расположения точки, м	
				X	Y				H 1	H 2
1	2	3	4	5	6	7	8	9	10	11
8/10	Надземный	227	Метод спутниковых геодезических измерений (определений)	444498.83	2197278.27	-	$Mt = \sqrt{(m_n^2 + m_n^2 + m_n^2) = \sqrt{(m[0.06]^2 + m[0.05]^2 + m[0.03]^2)} = 0.08$	0.10	-	-
8/10	Надземный	228	Метод спутниковых геодезических измерений (определений)	444500.20	2197277.11	-	$Mt = \sqrt{(m_n^2 + m_n^2 + m_n^2) = \sqrt{(m[0.06]^2 + m[0.05]^2 + m[0.03]^2)} = 0.08$	0.10	-	-
8/10	Надземный	229	Метод спутниковых геодезических измерений (определений)	444500.60	2197277.59	-	$Mt = \sqrt{(m_n^2 + m_n^2 + m_n^2) = \sqrt{(m[0.06]^2 + m[0.05]^2 + m[0.03]^2)} = 0.08$	0.10	-	-
8/10	Надземный	348	Метод спутниковых геодезических измерений (определений)	444501.01	2197277.25	-	$Mt = \sqrt{(m_n^2 + m_n^2 + m_n^2) = \sqrt{(m[0.06]^2 + m[0.05]^2 + m[0.03]^2)} = 0.08$	0.10	-	-
8/10	Надземный	349	Метод спутниковых геодезических измерений (определений)	444500.16	2197276.24	-	$Mt = \sqrt{(m_n^2 + m_n^2 + m_n^2) = \sqrt{(m[0.06]^2 + m[0.05]^2 + m[0.03]^2)} = 0.08$	0.10	-	-
8/10	Надземный	350	Метод спутниковых геодезических измерений (определений)	444504.86	2197272.28	-	$Mt = \sqrt{(m_n^2 + m_n^2 + m_n^2) = \sqrt{(m[0.06]^2 + m[0.05]^2 + m[0.03]^2)} = 0.08$	0.10	-	-

Описание местоположения объекта недвижимости

1. Описание местоположения здания, сооружения, объекта незавершенного строительства в границах земельного участка

1.1. Сведения о характерных точках контура объекта недвижимости

Система координат: МСК-50, зона 2

Зона № 2

Номер контура	Тип контура	Номера характерных точек контура	Метод определения координат	Координаты, м		R, м	Формулы, примененные для расчета средней квадратической погрешности определения координат характерных точек контура (Mt), м	Средняя квадратическая погрешность определения координат характерных точек контура (Mt), м	Глубина, высота расположения точки, м	
				X	Y				H 1	H 2
1	2	3	4	5	6	7	8	9	10	11
8/10	Надземный	351	Метод спутниковых геодезических измерений (определений)	444504.99	2197272.44	-	$Mt = \sqrt{(m_n^2 + m_n^2 + m_n^2) = \sqrt{(m[0.06]^2 + m[0.05]^2 + m[0.03]^2)} = 0.08$	0.10	-	-
8/10	Надземный	352	Метод спутниковых геодезических измерений (определений)	444505.52	2197271.99	-	$Mt = \sqrt{(m_n^2 + m_n^2 + m_n^2) = \sqrt{(m[0.06]^2 + m[0.05]^2 + m[0.03]^2)} = 0.08$	0.10	-	-
8/10	Надземный	308	Метод спутниковых геодезических измерений (определений)	444505.12	2197271.53	-	$Mt = \sqrt{(m_n^2 + m_n^2 + m_n^2) = \sqrt{(m[0.06]^2 + m[0.05]^2 + m[0.03]^2)} = 0.08$	0.10	-	-
8/10	Надземный	309	Метод спутниковых геодезических измерений (определений)	444506.46	2197270.40	-	$Mt = \sqrt{(m_n^2 + m_n^2 + m_n^2) = \sqrt{(m[0.06]^2 + m[0.05]^2 + m[0.03]^2)} = 0.08$	0.10	-	-
8/10	Надземный	310	Метод спутниковых геодезических измерений (определений)	444506.83	2197270.84	-	$Mt = \sqrt{(m_n^2 + m_n^2 + m_n^2) = \sqrt{(m[0.06]^2 + m[0.05]^2 + m[0.03]^2)} = 0.08$	0.10	-	-
8/10	Надземный	311	Метод спутниковых геодезических измерений (определений)	444507.88	2197269.96	-	$Mt = \sqrt{(m_n^2 + m_n^2 + m_n^2) = \sqrt{(m[0.06]^2 + m[0.05]^2 + m[0.03]^2)} = 0.08$	0.10	-	-

Описание местоположения объекта недвижимости

1. Описание местоположения здания, сооружения, объекта незавершенного строительства в границах земельного участка

1.1. Сведения о характерных точках контура объекта недвижимости

Система координат: МСК-50, зона 2

Зона № 2

Номер контура	Тип контура	Номера характерных точек контура	Метод определения координат	Координаты, м		R, м	Формулы, примененные для расчета средней квадратической погрешности определения координат характерных точек контура (Mt), м	Средняя квадратическая погрешность определения координат характерных точек контура (Mt), м	Глубина, высота расположения точки, м	
				X	Y				H 1	H 2
1	2	3	4	5	6	7	8	9	10	11
8/10	Надземный	312	Метод спутниковых геодезических измерений (определений)	444507.51	2197269.52	-	$Mt = \sqrt{(m_n^2 + m_n^2 + m_n^2) = \sqrt{(m[0.06]^2 + m[0.05]^2 + m[0.03]^2)} = 0.08$	0.10	-	-
8/10	Надземный	313	Метод спутниковых геодезических измерений (определений)	444508.84	2197268.39	-	$Mt = \sqrt{(m_n^2 + m_n^2 + m_n^2) = \sqrt{(m[0.06]^2 + m[0.05]^2 + m[0.03]^2)} = 0.08$	0.10	-	-
8/10	Надземный	314	Метод спутниковых геодезических измерений (определений)	444509.22	2197268.83	-	$Mt = \sqrt{(m_n^2 + m_n^2 + m_n^2) = \sqrt{(m[0.06]^2 + m[0.05]^2 + m[0.03]^2)} = 0.08$	0.10	-	-
8/10	Надземный	315	Метод спутниковых геодезических измерений (определений)	444512.59	2197265.99	-	$Mt = \sqrt{(m_n^2 + m_n^2 + m_n^2) = \sqrt{(m[0.06]^2 + m[0.05]^2 + m[0.03]^2)} = 0.08$	0.10	-	-
8/10	Надземный	316	Метод спутниковых геодезических измерений (определений)	444512.22	2197265.54	-	$Mt = \sqrt{(m_n^2 + m_n^2 + m_n^2) = \sqrt{(m[0.06]^2 + m[0.05]^2 + m[0.03]^2)} = 0.08$	0.10	-	-
8/10	Надземный	317	Метод спутниковых геодезических измерений (определений)	444513.56	2197264.42	-	$Mt = \sqrt{(m_n^2 + m_n^2 + m_n^2) = \sqrt{(m[0.06]^2 + m[0.05]^2 + m[0.03]^2)} = 0.08$	0.10	-	-

Описание местоположения объекта недвижимости

1. Описание местоположения здания, сооружения, объекта незавершенного строительства в границах земельного участка

1.1. Сведения о характерных точках контура объекта недвижимости

Система координат: МСК-50, зона 2

Зона № 2

Номер контура	Тип контура	Номера характерных точек контура	Метод определения координат	Координаты, м		R, м	Формулы, примененные для расчета средней квадратической погрешности определения координат характерных точек контура (Mt), м	Средняя квадратическая погрешность определения координат характерных точек контура (Mt), м	Глубина, высота расположения точки, м	
				X	Y				H 1	H 2
1	2	3	4	5	6	7	8	9	10	11
8/10	Надземный	318	Метод спутниковых геодезических измерений (определений)	444513.93	2197264.86	-	$Mt = \sqrt{(m_n^2 + m_n^2 + m_n^2) = \sqrt{(m[0.06]^2 + m[0.05]^2 + m[0.03]^2)} = 0.08$	0.10	-	-
8/10	Надземный	353	Метод спутниковых геодезических измерений (определений)	444514.59	2197264.30	-	$Mt = \sqrt{(m_n^2 + m_n^2 + m_n^2) = \sqrt{(m[0.06]^2 + m[0.05]^2 + m[0.03]^2)} = 0.08$	0.10	-	-
8/10	Надземный	354	Метод спутниковых геодезических измерений (определений)	444513.77	2197263.33	-	$Mt = \sqrt{(m_n^2 + m_n^2 + m_n^2) = \sqrt{(m[0.06]^2 + m[0.05]^2 + m[0.03]^2)} = 0.08$	0.10	-	-
8/10	Надземный	355	Метод спутниковых геодезических измерений (определений)	444518.51	2197259.33	-	$Mt = \sqrt{(m_n^2 + m_n^2 + m_n^2) = \sqrt{(m[0.06]^2 + m[0.05]^2 + m[0.03]^2)} = 0.08$	0.10	-	-
8/10	Надземный	356	Метод спутниковых геодезических измерений (определений)	444519.33	2197260.30	-	$Mt = \sqrt{(m_n^2 + m_n^2 + m_n^2) = \sqrt{(m[0.06]^2 + m[0.05]^2 + m[0.03]^2)} = 0.08$	0.10	-	-
8/10	Надземный	319	Метод спутниковых геодезических измерений (определений)	444519.85	2197259.87	-	$Mt = \sqrt{(m_n^2 + m_n^2 + m_n^2) = \sqrt{(m[0.06]^2 + m[0.05]^2 + m[0.03]^2)} = 0.08$	0.10	-	-

Описание местоположения объекта недвижимости

1. Описание местоположения здания, сооружения, объекта незавершенного строительства в границах земельного участка

1.1. Сведения о характерных точках контура объекта недвижимости

Система координат: МСК-50, зона 2

Зона № 2

Номер контура	Тип контура	Номера характерных точек контура	Метод определения координат	Координаты, м		R, м	Формулы, примененные для расчета средней квадратической погрешности определения координат характерных точек контура (Mt), м	Средняя квадратическая погрешность определения координат характерных точек контура (Mt), м	Глубина, высота расположения точки, м	
				X	Y				H 1	H 2
1	2	3	4	5	6	7	8	9	10	11
8/10	Надземный	320	Метод спутниковых геодезических измерений (определений)	444519.47	2197259.43	-	$Mt = \sqrt{(m_n^2 + m_n^2 + m_n^2) = \sqrt{(m[0.06]^2 + m[0.05]^2 + m[0.03]^2)} = 0.08$	0.10	-	-
8/10	Надземный	321	Метод спутниковых геодезических измерений (определений)	444520.81	2197258.30	-	$Mt = \sqrt{(m_n^2 + m_n^2 + m_n^2) = \sqrt{(m[0.06]^2 + m[0.05]^2 + m[0.03]^2)} = 0.08$	0.10	-	-
8/10	Надземный	322	Метод спутниковых геодезических измерений (определений)	444521.18	2197258.74	-	$Mt = \sqrt{(m_n^2 + m_n^2 + m_n^2) = \sqrt{(m[0.06]^2 + m[0.05]^2 + m[0.03]^2)} = 0.08$	0.10	-	-
8/10	Надземный	242	Метод спутниковых геодезических измерений (определений)	444522.21	2197257.87	-	$Mt = \sqrt{(m_n^2 + m_n^2 + m_n^2) = \sqrt{(m[0.06]^2 + m[0.05]^2 + m[0.03]^2)} = 0.08$	0.10	-	-
8/10	Надземный	323	Метод спутниковых геодезических измерений (определений)	444522.67	2197258.41	-	$Mt = \sqrt{(m_n^2 + m_n^2 + m_n^2) = \sqrt{(m[0.06]^2 + m[0.05]^2 + m[0.03]^2)} = 0.08$	0.10	-	-
8/10	Надземный	324	Метод спутниковых геодезических измерений (определений)	444523.97	2197257.31	-	$Mt = \sqrt{(m_n^2 + m_n^2 + m_n^2) = \sqrt{(m[0.06]^2 + m[0.05]^2 + m[0.03]^2)} = 0.08$	0.10	-	-

Описание местоположения объекта недвижимости

1. Описание местоположения здания, сооружения, объекта незавершенного строительства в границах земельного участка

1.1. Сведения о характерных точках контура объекта недвижимости

Система координат: МСК-50, зона 2

Зона № 2

Номер контура	Тип контура	Номера характерных точек контура	Метод определения координат	Координаты, м		R, м	Формулы, примененные для расчета средней квадратической погрешности определения координат характерных точек контура (Mt), м	Средняя квадратическая погрешность определения координат характерных точек контура (Mt), м	Глубина, высота расположения точки, м	
				X	Y				H 1	H 2
1	2	3	4	5	6	7	8	9	10	11
8/10	Надземный	325	Метод спутниковых геодезических измерений (определений)	444524.34	2197257.75	-	$Mt = \sqrt{(m_n^2 + m_n^2 + m_n^2) = \sqrt{(m[0.06]^2 + m[0.05]^2 + m[0.03]^2)} = 0.08$	0.10	-	-
8/10	Надземный	73	Метод спутниковых геодезических измерений (определений)	444527.37	2197255.20	-	$Mt = \sqrt{(m_n^2 + m_n^2 + m_n^2) = \sqrt{(m[0.06]^2 + m[0.05]^2 + m[0.03]^2)} = 0.08$	0.10	-	-
8/10	Надземный	370	Метод спутниковых геодезических измерений (определений)	444534.46	2197263.60	-	$Mt = \sqrt{(m_n^2 + m_n^2 + m_n^2) = \sqrt{(m[0.06]^2 + m[0.05]^2 + m[0.03]^2)} = 0.08$	0.10	-	-
8/10	Надземный	375	Метод спутниковых геодезических измерений (определений)	444531.01	2197266.51	-	$Mt = \sqrt{(m_n^2 + m_n^2 + m_n^2) = \sqrt{(m[0.06]^2 + m[0.05]^2 + m[0.03]^2)} = 0.08$	0.10	-	-
8/10	Надземный	376	Метод спутниковых геодезических измерений (определений)	444531.29	2197266.83	-	$Mt = \sqrt{(m_n^2 + m_n^2 + m_n^2) = \sqrt{(m[0.06]^2 + m[0.05]^2 + m[0.03]^2)} = 0.08$	0.10	-	-
8/10	Надземный	377	Метод спутниковых геодезических измерений (определений)	444530.24	2197267.72	-	$Mt = \sqrt{(m_n^2 + m_n^2 + m_n^2) = \sqrt{(m[0.06]^2 + m[0.05]^2 + m[0.03]^2)} = 0.08$	0.10	-	-

Описание местоположения объекта недвижимости

1. Описание местоположения здания, сооружения, объекта незавершенного строительства в границах земельного участка

1.1. Сведения о характерных точках контура объекта недвижимости

Система координат: МСК-50, зона 2

Зона № 2

Номер контура	Тип контура	Номера характерных точек контура	Метод определения координат	Координаты, м		R, м	Формулы, примененные для расчета средней квадратической погрешности определения координат характерных точек контура (Mt), м	Средняя квадратическая погрешность определения координат характерных точек контура (Mt), м	Глубина, высота расположения точки, м	
				X	Y				H 1	H 2
1	2	3	4	5	6	7	8	9	10	11
8/10	Надземный	378	Метод спутниковых геодезических измерений (определений)	444529.96	2197267.39	-	$Mt = \sqrt{(m_n^2 + m_n^2 + m_n^2) = \sqrt{(m[0.06]^2 + m[0.05]^2 + m[0.03]^2)} = 0.08$	0.10	-	-
8/10	Надземный	371	Метод спутниковых геодезических измерений (определений)	444529.36	2197267.90	-	$Mt = \sqrt{(m_n^2 + m_n^2 + m_n^2) = \sqrt{(m[0.06]^2 + m[0.05]^2 + m[0.03]^2)} = 0.08$	0.10	-	-
8/10	Надземный	372	Метод спутниковых геодезических измерений (определений)	444530.20	2197268.89	-	$Mt = \sqrt{(m_n^2 + m_n^2 + m_n^2) = \sqrt{(m[0.06]^2 + m[0.05]^2 + m[0.03]^2)} = 0.08$	0.10	-	-
8/10	Надземный	373	Метод спутниковых геодезических измерений (определений)	444527.94	2197270.79	-	$Mt = \sqrt{(m_n^2 + m_n^2 + m_n^2) = \sqrt{(m[0.06]^2 + m[0.05]^2 + m[0.03]^2)} = 0.08$	0.10	-	-
8/10	Надземный	252	Метод спутниковых геодезических измерений (определений)	444523.57	2197274.91	-	$Mt = \sqrt{(m_n^2 + m_n^2 + m_n^2) = \sqrt{(m[0.06]^2 + m[0.05]^2 + m[0.03]^2)} = 0.08$	0.10	-	-

Описание местоположения объекта недвижимости

1. Описание местоположения здания, сооружения, объекта незавершенного строительства в границах земельного участка

1.1. Сведения о характерных точках контура объекта недвижимости

Система координат: МСК-50, зона 2

Зона № 2

Номер контура	Тип контура	Номера характерных точек контура	Метод определения координат	Координаты, м		R, м	Формулы, примененные для расчета средней квадратической погрешности определения координат характерных точек контура (Mt), м	Средняя квадратическая погрешность определения координат характерных точек контура (Mt), м	Глубина, высота расположения точки, м	
				X	Y				H 1	H 2
1	2	3	4	5	6	7	8	9	10	11
	(9)									
9/10	Надземный	252	Метод спутниковых геодезических измерений (определений)	444523.57	2197274.91	-	$M_t = \sqrt{(m_n^2 + m_n^2 + m_n^2) = \sqrt{(m[0.06]^2 + m[0.05]^2 + m[0.03]^2)} = 0.08$	0.10	-	-
9/10	Надземный	253	Метод спутниковых геодезических измерений (определений)	444523.38	2197274.68	-	$M_t = \sqrt{(m_n^2 + m_n^2 + m_n^2) = \sqrt{(m[0.06]^2 + m[0.05]^2 + m[0.03]^2)} = 0.08$	0.10	-	-
9/10	Надземный	254	Метод спутниковых геодезических измерений (определений)	444521.09	2197276.61	-	$M_t = \sqrt{(m_n^2 + m_n^2 + m_n^2) = \sqrt{(m[0.06]^2 + m[0.05]^2 + m[0.03]^2)} = 0.08$	0.10	-	-
9/10	Надземный	255	Метод спутниковых геодезических измерений (определений)	444520.26	2197275.62	-	$M_t = \sqrt{(m_n^2 + m_n^2 + m_n^2) = \sqrt{(m[0.06]^2 + m[0.05]^2 + m[0.03]^2)} = 0.08$	0.10	-	-
9/10	Надземный	330	Метод спутниковых геодезических измерений (определений)	444519.93	2197275.90	-	$M_t = \sqrt{(m_n^2 + m_n^2 + m_n^2) = \sqrt{(m[0.06]^2 + m[0.05]^2 + m[0.03]^2)} = 0.08$	0.10	-	-

Описание местоположения объекта недвижимости

1. Описание местоположения здания, сооружения, объекта незавершенного строительства в границах земельного участка

1.1. Сведения о характерных точках контура объекта недвижимости

Система координат: МСК-50, зона 2

Зона № 2

Номер контура	Тип контура	Номера характерных точек контура	Метод определения координат	Координаты, м		R, м	Формулы, примененные для расчета средней квадратической погрешности определения координат характерных точек контура (Mt), м	Средняя квадратическая погрешность определения координат характерных точек контура (Mt), м	Глубина, высота расположения точки, м	
				X	Y				H 1	H 2
1	2	3	4	5	6	7	8	9	10	11
9/10	Надземный	331	Метод спутниковых геодезических измерений (определений)	444520.32	2197276.37	-	$Mt = \sqrt{(m_n^2 + m_n^2 + m_n^2) = \sqrt{(m[0.06]^2 + m[0.05]^2 + m[0.03]^2)} = 0.08$	0.10	-	-
9/10	Надземный	332	Метод спутниковых геодезических измерений (определений)	444518.98	2197277.50	-	$Mt = \sqrt{(m_n^2 + m_n^2 + m_n^2) = \sqrt{(m[0.06]^2 + m[0.05]^2 + m[0.03]^2)} = 0.08$	0.10	-	-
9/10	Надземный	333	Метод спутниковых геодезических измерений (определений)	444518.59	2197277.03	-	$Mt = \sqrt{(m_n^2 + m_n^2 + m_n^2) = \sqrt{(m[0.06]^2 + m[0.05]^2 + m[0.03]^2)} = 0.08$	0.10	-	-
9/10	Надземный	256	Метод спутниковых геодезических измерений (определений)	444516.99	2197278.38	-	$Mt = \sqrt{(m_n^2 + m_n^2 + m_n^2) = \sqrt{(m[0.06]^2 + m[0.05]^2 + m[0.03]^2)} = 0.08$	0.10	-	-
9/10	Надземный	257	Метод спутниковых геодезических измерений (определений)	444517.38	2197278.85	-	$Mt = \sqrt{(m_n^2 + m_n^2 + m_n^2) = \sqrt{(m[0.06]^2 + m[0.05]^2 + m[0.03]^2)} = 0.08$	0.10	-	-
9/10	Надземный	258	Метод спутниковых геодезических измерений (определений)	444516.04	2197279.97	-	$Mt = \sqrt{(m_n^2 + m_n^2 + m_n^2) = \sqrt{(m[0.06]^2 + m[0.05]^2 + m[0.03]^2)} = 0.08$	0.10	-	-

Описание местоположения объекта недвижимости

1. Описание местоположения здания, сооружения, объекта незавершенного строительства в границах земельного участка

1.1. Сведения о характерных точках контура объекта недвижимости

Система координат: МСК-50, зона 2

Зона № 2

Номер контура	Тип контура	Номера характерных точек контура	Метод определения координат	Координаты, м		R, м	Формулы, примененные для расчета средней квадратической погрешности определения координат характерных точек контура (Mt), м	Средняя квадратическая погрешность определения координат характерных точек контура (Mt), м	Глубина, высота расположения точки, м	
				X	Y				H 1	H 2
1	2	3	4	5	6	7	8	9	10	11
9/10	Надземный	259	Метод спутниковых геодезических измерений (определений)	444515.65	2197279.51	-	$Mt = \sqrt{(m_n^2 + m_n^2 + m_n^2) = \sqrt{(m[0.06]^2 + m[0.05]^2 + m[0.03]^2)} = 0.08$	0.10	-	-
9/10	Надземный	260	Метод спутниковых геодезических измерений (определений)	444514.73	2197280.28	-	$Mt = \sqrt{(m_n^2 + m_n^2 + m_n^2) = \sqrt{(m[0.06]^2 + m[0.05]^2 + m[0.03]^2)} = 0.08$	0.10	-	-
9/10	Надземный	261	Метод спутниковых геодезических измерений (определений)	444515.56	2197281.27	-	$Mt = \sqrt{(m_n^2 + m_n^2 + m_n^2) = \sqrt{(m[0.06]^2 + m[0.05]^2 + m[0.03]^2)} = 0.08$	0.10	-	-
9/10	Надземный	262	Метод спутниковых геодезических измерений (определений)	444513.27	2197283.20	-	$Mt = \sqrt{(m_n^2 + m_n^2 + m_n^2) = \sqrt{(m[0.06]^2 + m[0.05]^2 + m[0.03]^2)} = 0.08$	0.10	-	-
9/10	Надземный	263	Метод спутниковых геодезических измерений (определений)	444513.92	2197283.98	-	$Mt = \sqrt{(m_n^2 + m_n^2 + m_n^2) = \sqrt{(m[0.06]^2 + m[0.05]^2 + m[0.03]^2)} = 0.08$	0.10	-	-
9/10	Надземный	264	Метод спутниковых геодезических измерений (определений)	444509.38	2197287.81	-	$Mt = \sqrt{(m_n^2 + m_n^2 + m_n^2) = \sqrt{(m[0.06]^2 + m[0.05]^2 + m[0.03]^2)} = 0.08$	0.10	-	-

Описание местоположения объекта недвижимости

1. Описание местоположения здания, сооружения, объекта незавершенного строительства в границах земельного участка

1.1. Сведения о характерных точках контура объекта недвижимости

Система координат: МСК-50, зона 2

Зона № 2

Номер контура	Тип контура	Номера характерных точек контура	Метод определения координат	Координаты, м		R, м	Формулы, примененные для расчета средней квадратической погрешности определения координат характерных точек контура (Mt), м	Средняя квадратическая погрешность определения координат характерных точек контура (Mt), м	Глубина, высота расположения точки, м	
				X	Y				H 1	H 2
1	2	3	4	5	6	7	8	9	10	11
9/10	Надземный	265	Метод спутниковых геодезических измерений (определений)	444508.84	2197287.18	-	$Mt = \sqrt{(m_n^2 + m_n^2 + m_n^2) = \sqrt{(m[0.06]^2 + m[0.05]^2 + m[0.03]^2)} = 0.08$	0.10	-	-
9/10	Надземный	266	Метод спутниковых геодезических измерений (определений)	444506.55	2197289.11	-	$Mt = \sqrt{(m_n^2 + m_n^2 + m_n^2) = \sqrt{(m[0.06]^2 + m[0.05]^2 + m[0.03]^2)} = 0.08$	0.10	-	-
9/10	Надземный	267	Метод спутниковых геодезических измерений (определений)	444505.74	2197288.16	-	$Mt = \sqrt{(m_n^2 + m_n^2 + m_n^2) = \sqrt{(m[0.06]^2 + m[0.05]^2 + m[0.03]^2)} = 0.08$	0.10	-	-
9/10	Надземный	334	Метод спутниковых геодезических измерений (определений)	444504.83	2197288.93	-	$Mt = \sqrt{(m_n^2 + m_n^2 + m_n^2) = \sqrt{(m[0.06]^2 + m[0.05]^2 + m[0.03]^2)} = 0.08$	0.10	-	-
9/10	Надземный	335	Метод спутниковых геодезических измерений (определений)	444505.17	2197289.33	-	$Mt = \sqrt{(m_n^2 + m_n^2 + m_n^2) = \sqrt{(m[0.06]^2 + m[0.05]^2 + m[0.03]^2)} = 0.08$	0.10	-	-
9/10	Надземный	336	Метод спутниковых геодезических измерений (определений)	444503.83	2197290.46	-	$Mt = \sqrt{(m_n^2 + m_n^2 + m_n^2) = \sqrt{(m[0.06]^2 + m[0.05]^2 + m[0.03]^2)} = 0.08$	0.10	-	-

Описание местоположения объекта недвижимости

1. Описание местоположения здания, сооружения, объекта незавершенного строительства в границах земельного участка

1.1. Сведения о характерных точках контура объекта недвижимости

Система координат: МСК-50, зона 2

Зона № 2

Номер контура	Тип контура	Номера характерных точек контура	Метод определения координат	Координаты, м		R, м	Формулы, примененные для расчета средней квадратической погрешности определения координат характерных точек контура (Mt), м	Средняя квадратическая погрешность определения координат характерных точек контура (Mt), м	Глубина, высота расположения точки, м	
				X	Y				H 1	H 2
1	2	3	4	5	6	7	8	9	10	11
9/10	Надземный	337	Метод спутниковых геодезических измерений (определений)	444503.49	2197290.05	-	$Mt = \sqrt{(m_n^2 + m_n^2 + m_n^2) = \sqrt{(m[0.06]^2 + m[0.05]^2 + m[0.03]^2)} = 0.08$	0.10	-	-
9/10	Надземный	338	Метод спутниковых геодезических измерений (определений)	444502.37	2197291.00	-	$Mt = \sqrt{(m_n^2 + m_n^2 + m_n^2) = \sqrt{(m[0.06]^2 + m[0.05]^2 + m[0.03]^2)} = 0.08$	0.10	-	-
9/10	Надземный	339	Метод спутниковых геодезических измерений (определений)	444502.71	2197291.41	-	$Mt = \sqrt{(m_n^2 + m_n^2 + m_n^2) = \sqrt{(m[0.06]^2 + m[0.05]^2 + m[0.03]^2)} = 0.08$	0.10	-	-
9/10	Надземный	340	Метод спутниковых геодезических измерений (определений)	444501.37	2197292.54	-	$Mt = \sqrt{(m_n^2 + m_n^2 + m_n^2) = \sqrt{(m[0.06]^2 + m[0.05]^2 + m[0.03]^2)} = 0.08$	0.10	-	-
9/10	Надземный	341	Метод спутниковых геодезических измерений (определений)	444501.03	2197292.13	-	$Mt = \sqrt{(m_n^2 + m_n^2 + m_n^2) = \sqrt{(m[0.06]^2 + m[0.05]^2 + m[0.03]^2)} = 0.08$	0.10	-	-
9/10	Надземный	268	Метод спутниковых геодезических измерений (определений)	444500.10	2197292.91	-	$Mt = \sqrt{(m_n^2 + m_n^2 + m_n^2) = \sqrt{(m[0.06]^2 + m[0.05]^2 + m[0.03]^2)} = 0.08$	0.10	-	-

Описание местоположения объекта недвижимости

1. Описание местоположения здания, сооружения, объекта незавершенного строительства в границах земельного участка

1.1. Сведения о характерных точках контура объекта недвижимости

Система координат: МСК-50, зона 2

Зона № 2

Номер контура	Тип контура	Номера характерных точек контура	Метод определения координат	Координаты, м		R, м	Формулы, примененные для расчета средней квадратической погрешности определения координат характерных точек контура (Mt), м	Средняя квадратическая погрешность определения координат характерных точек контура (Mt), м	Глубина, высота расположения точки, м	
				X	Y				H 1	H 2
1	2	3	4	5	6	7	8	9	10	11
9/10	Надземный	269	Метод спутниковых геодезических измерений (определений)	444500.91	2197293.87	-	$Mt = \sqrt{(m_n^2 + m_n^2 + m_n^2) = \sqrt{(m[0.06]^2 + m[0.05]^2 + m[0.03]^2)} = 0.08$	0.10	-	-
9/10	Надземный	270	Метод спутниковых геодезических измерений (определений)	444498.62	2197295.80	-	$Mt = \sqrt{(m_n^2 + m_n^2 + m_n^2) = \sqrt{(m[0.06]^2 + m[0.05]^2 + m[0.03]^2)} = 0.08$	0.10	-	-
9/10	Надземный	271	Метод спутниковых геодезических измерений (определений)	444499.18	2197296.47	-	$Mt = \sqrt{(m_n^2 + m_n^2 + m_n^2) = \sqrt{(m[0.06]^2 + m[0.05]^2 + m[0.03]^2)} = 0.08$	0.10	-	-
9/10	Надземный	272	Метод спутниковых геодезических измерений (определений)	444494.63	2197300.30	-	$Mt = \sqrt{(m_n^2 + m_n^2 + m_n^2) = \sqrt{(m[0.06]^2 + m[0.05]^2 + m[0.03]^2)} = 0.08$	0.10	-	-
9/10	Надземный	273	Метод спутниковых геодезических измерений (определений)	444494.54	2197300.20	-	$Mt = \sqrt{(m_n^2 + m_n^2 + m_n^2) = \sqrt{(m[0.06]^2 + m[0.05]^2 + m[0.03]^2)} = 0.08$	0.10	-	-
9/10	Надземный	342	Метод спутниковых геодезических измерений (определений)	444493.19	2197301.34	-	$Mt = \sqrt{(m_n^2 + m_n^2 + m_n^2) = \sqrt{(m[0.06]^2 + m[0.05]^2 + m[0.03]^2)} = 0.08$	0.10	-	-

Описание местоположения объекта недвижимости

1. Описание местоположения здания, сооружения, объекта незавершенного строительства в границах земельного участка

1.1. Сведения о характерных точках контура объекта недвижимости

Система координат: МСК-50, зона 2

Зона № 2

Номер контура	Тип контура	Номера характерных точек контура	Метод определения координат	Координаты, м		R, м	Формулы, примененные для расчета средней квадратической погрешности определения координат характерных точек контура (Mt), м	Средняя квадратическая погрешность определения координат характерных точек контура (Mt), м	Глубина, высота расположения точки, м	
				X	Y				H 1	H 2
1	2	3	4	5	6	7	8	9	10	11
9/10	Надземный	343	Метод спутниковых геодезических измерений (определений)	444493.54	2197301.75	-	$Mt = \sqrt{(m_n^2 + m_n^2 + m_n^2) = \sqrt{(m[0.06]^2 + m[0.05]^2 + m[0.03]^2)} = 0.08$	0.10	-	-
9/10	Надземный	344	Метод спутниковых геодезических измерений (определений)	444492.21	2197302.88	-	$Mt = \sqrt{(m_n^2 + m_n^2 + m_n^2) = \sqrt{(m[0.06]^2 + m[0.05]^2 + m[0.03]^2)} = 0.08$	0.10	-	-
9/10	Надземный	345	Метод спутниковых геодезических измерений (определений)	444491.86	2197302.47	-	$Mt = \sqrt{(m_n^2 + m_n^2 + m_n^2) = \sqrt{(m[0.06]^2 + m[0.05]^2 + m[0.03]^2)} = 0.08$	0.10	-	-
9/10	Надземный	274	Метод спутниковых геодезических измерений (определений)	444490.33	2197303.76	-	$Mt = \sqrt{(m_n^2 + m_n^2 + m_n^2) = \sqrt{(m[0.06]^2 + m[0.05]^2 + m[0.03]^2)} = 0.08$	0.10	-	-
9/10	Надземный	275	Метод спутниковых геодезических измерений (определений)	444491.14	2197304.72	-	$Mt = \sqrt{(m_n^2 + m_n^2 + m_n^2) = \sqrt{(m[0.06]^2 + m[0.05]^2 + m[0.03]^2)} = 0.08$	0.10	-	-
9/10	Надземный	276	Метод спутниковых геодезических измерений (определений)	444488.76	2197306.72	-	$Mt = \sqrt{(m_n^2 + m_n^2 + m_n^2) = \sqrt{(m[0.06]^2 + m[0.05]^2 + m[0.03]^2)} = 0.08$	0.10	-	-

Описание местоположения объекта недвижимости

1. Описание местоположения здания, сооружения, объекта незавершенного строительства в границах земельного участка

1.1. Сведения о характерных точках контура объекта недвижимости

Система координат: МСК-50, зона 2

Зона № 2

Номер контура	Тип контура	Номера характерных точек контура	Метод определения координат	Координаты, м		R, м	Формулы, примененные для расчета средней квадратической погрешности определения координат характерных точек контура (Mt), м	Средняя квадратическая погрешность определения координат характерных точек контура (Mt), м	Глубина, высота расположения точки, м	
				X	Y				H 1	H 2
1	2	3	4	5	6	7	8	9	10	11
9/10	Надземный	277	Метод спутниковых геодезических измерений (определений)	444487.95	2197305.76	-	$Mt = \sqrt{(m_n^2 + m_n^2 + m_n^2) = \sqrt{(m[0.06]^2 + m[0.05]^2 + m[0.03]^2)} = 0.08$	0.10	-	-
9/10	Надземный	278	Метод спутниковых геодезических измерений (определений)	444487.35	2197306.27	-	$Mt = \sqrt{(m_n^2 + m_n^2 + m_n^2) = \sqrt{(m[0.06]^2 + m[0.05]^2 + m[0.03]^2)} = 0.08$	0.10	-	-
9/10	Надземный	279	Метод спутниковых геодезических измерений (определений)	444486.56	2197305.33	-	$Mt = \sqrt{(m_n^2 + m_n^2 + m_n^2) = \sqrt{(m[0.06]^2 + m[0.05]^2 + m[0.03]^2)} = 0.08$	0.10	-	-
9/10	Надземный	280	Метод спутниковых геодезических измерений (определений)	444486.12	2197305.70	-	$Mt = \sqrt{(m_n^2 + m_n^2 + m_n^2) = \sqrt{(m[0.06]^2 + m[0.05]^2 + m[0.03]^2)} = 0.08$	0.10	-	-
9/10	Надземный	281	Метод спутниковых геодезических измерений (определений)	444484.99	2197304.36	-	$Mt = \sqrt{(m_n^2 + m_n^2 + m_n^2) = \sqrt{(m[0.06]^2 + m[0.05]^2 + m[0.03]^2)} = 0.08$	0.10	-	-
9/10	Надземный	282	Метод спутниковых геодезических измерений (определений)	444485.43	2197303.99	-	$Mt = \sqrt{(m_n^2 + m_n^2 + m_n^2) = \sqrt{(m[0.06]^2 + m[0.05]^2 + m[0.03]^2)} = 0.08$	0.10	-	-

Описание местоположения объекта недвижимости

1. Описание местоположения здания, сооружения, объекта незавершенного строительства в границах земельного участка

1.1. Сведения о характерных точках контура объекта недвижимости

Система координат: МСК-50, зона 2

Зона № 2

Номер контура	Тип контура	Номера характерных точек контура	Метод определения координат	Координаты, м		R, м	Формулы, примененные для расчета средней квадратической погрешности определения координат характерных точек контура (Mt), м	Средняя квадратическая погрешность определения координат характерных точек контура (Mt), м	Глубина, высота расположения точки, м	
				X	Y				H 1	H 2
1	2	3	4	5	6	7	8	9	10	11
9/10	Надземный	379	Метод спутниковых геодезических измерений (определений)	444484.75	2197303.18	-	$Mt = \sqrt{(m_n^2 + m_n^2 + m_n^2) = \sqrt{(m[0.06]^2 + m[0.05]^2 + m[0.03]^2)} = 0.08$	0.10	-	-
9/10	Надземный	380	Метод спутниковых геодезических измерений (определений)	444484.28	2197303.58	-	$Mt = \sqrt{(m_n^2 + m_n^2 + m_n^2) = \sqrt{(m[0.06]^2 + m[0.05]^2 + m[0.03]^2)} = 0.08$	0.10	-	-
9/10	Надземный	381	Метод спутниковых геодезических измерений (определений)	444483.15	2197302.25	-	$Mt = \sqrt{(m_n^2 + m_n^2 + m_n^2) = \sqrt{(m[0.06]^2 + m[0.05]^2 + m[0.03]^2)} = 0.08$	0.10	-	-
9/10	Надземный	382	Метод спутниковых геодезических измерений (определений)	444483.62	2197301.85	-	$Mt = \sqrt{(m_n^2 + m_n^2 + m_n^2) = \sqrt{(m[0.06]^2 + m[0.05]^2 + m[0.03]^2)} = 0.08$	0.10	-	-
9/10	Надземный	283	Метод спутниковых геодезических измерений (определений)	444482.83	2197300.91	-	$Mt = \sqrt{(m_n^2 + m_n^2 + m_n^2) = \sqrt{(m[0.06]^2 + m[0.05]^2 + m[0.03]^2)} = 0.08$	0.10	-	-
9/10	Надземный	284	Метод спутниковых геодезических измерений (определений)	444482.39	2197301.28	-	$Mt = \sqrt{(m_n^2 + m_n^2 + m_n^2) = \sqrt{(m[0.06]^2 + m[0.05]^2 + m[0.03]^2)} = 0.08$	0.10	-	-

Описание местоположения объекта недвижимости

1. Описание местоположения здания, сооружения, объекта незавершенного строительства в границах земельного участка

1.1. Сведения о характерных точках контура объекта недвижимости

Система координат: МСК-50, зона 2

Зона № 2

Номер контура	Тип контура	Номера характерных точек контура	Метод определения координат	Координаты, м		R, м	Формулы, примененные для расчета средней квадратической погрешности определения координат характерных точек контура (Mt), м	Средняя квадратическая погрешность определения координат характерных точек контура (Mt), м	Глубина, высота расположения точки, м	
				X	Y				H 1	H 2
1	2	3	4	5	6	7	8	9	10	11
9/10	Надземный	285	Метод спутниковых геодезических измерений (определений)	444481.26	2197299.94	-	$Mt = \sqrt{(m_n^2 + m_n^2 + m_n^2) = \sqrt{(m[0.06]^2 + m[0.05]^2 + m[0.03]^2)} = 0.08$	0.10	-	-
9/10	Надземный	286	Метод спутниковых геодезических измерений (определений)	444481.70	2197299.57	-	$Mt = \sqrt{(m_n^2 + m_n^2 + m_n^2) = \sqrt{(m[0.06]^2 + m[0.05]^2 + m[0.03]^2)} = 0.08$	0.10	-	-
9/10	Надземный	287	Метод спутниковых геодезических измерений (определений)	444479.82	2197297.34	-	$Mt = \sqrt{(m_n^2 + m_n^2 + m_n^2) = \sqrt{(m[0.06]^2 + m[0.05]^2 + m[0.03]^2)} = 0.08$	0.10	-	-
9/10	Надземный	288	Метод спутниковых геодезических измерений (определений)	444482.20	2197295.33	-	$Mt = \sqrt{(m_n^2 + m_n^2 + m_n^2) = \sqrt{(m[0.06]^2 + m[0.05]^2 + m[0.03]^2)} = 0.08$	0.10	-	-
9/10	Надземный	186	Метод спутниковых геодезических измерений (определений)	444481.00	2197293.91	-	$Mt = \sqrt{(m_n^2 + m_n^2 + m_n^2) = \sqrt{(m[0.06]^2 + m[0.05]^2 + m[0.03]^2)} = 0.08$	0.10	-	-
9/10	Надземный	289	Метод спутниковых геодезических измерений (определений)	444484.57	2197290.91	-	$Mt = \sqrt{(m_n^2 + m_n^2 + m_n^2) = \sqrt{(m[0.06]^2 + m[0.05]^2 + m[0.03]^2)} = 0.08$	0.10	-	-

Описание местоположения объекта недвижимости

1. Описание местоположения здания, сооружения, объекта незавершенного строительства в границах земельного участка

1.1. Сведения о характерных точках контура объекта недвижимости

Система координат: МСК-50, зона 2

Зона № 2

Номер контура	Тип контура	Номера характерных точек контура	Метод определения координат	Координаты, м		R, м	Формулы, примененные для расчета средней квадратической погрешности определения координат характерных точек контура (Mt), м	Средняя квадратическая погрешность определения координат характерных точек контура (Mt), м	Глубина, высота расположения точки, м	
				X	Y				H 1	H 2
1	2	3	4	5	6	7	8	9	10	11
9/10	Надземный	290	Метод спутниковых геодезических измерений (определений)	444483.85	2197290.06	-	$Mt = \sqrt{(m_n^2 + m_n^2 + m_n^2) = \sqrt{(m[0.06]^2 + m[0.05]^2 + m[0.03]^2)} = 0.08$	0.10	-	-
9/10	Надземный	291	Метод спутниковых геодезических измерений (определений)	444486.23	2197288.05	-	$Mt = \sqrt{(m_n^2 + m_n^2 + m_n^2) = \sqrt{(m[0.06]^2 + m[0.05]^2 + m[0.03]^2)} = 0.08$	0.10	-	-
9/10	Надземный	292	Метод спутниковых геодезических измерений (определений)	444486.98	2197288.94	-	$Mt = \sqrt{(m_n^2 + m_n^2 + m_n^2) = \sqrt{(m[0.06]^2 + m[0.05]^2 + m[0.03]^2)} = 0.08$	0.10	-	-
9/10	Надземный	293	Метод спутниковых геодезических измерений (определений)	444488.08	2197288.02	-	$Mt = \sqrt{(m_n^2 + m_n^2 + m_n^2) = \sqrt{(m[0.06]^2 + m[0.05]^2 + m[0.03]^2)} = 0.08$	0.10	-	-
9/10	Надземный	294	Метод спутниковых геодезических измерений (определений)	444487.68	2197287.55	-	$Mt = \sqrt{(m_n^2 + m_n^2 + m_n^2) = \sqrt{(m[0.06]^2 + m[0.05]^2 + m[0.03]^2)} = 0.08$	0.10	-	-
9/10	Надземный	295	Метод спутниковых геодезических измерений (определений)	444489.02	2197286.42	-	$Mt = \sqrt{(m_n^2 + m_n^2 + m_n^2) = \sqrt{(m[0.06]^2 + m[0.05]^2 + m[0.03]^2)} = 0.08$	0.10	-	-

Описание местоположения объекта недвижимости

1. Описание местоположения здания, сооружения, объекта незавершенного строительства в границах земельного участка

1.1. Сведения о характерных точках контура объекта недвижимости

Система координат: МСК-50, зона 2

Зона № 2

Номер контура	Тип контура	Номера характерных точек контура	Метод определения координат	Координаты, м		R, м	Формулы, примененные для расчета средней квадратической погрешности определения координат характерных точек контура (Mt), м	Средняя квадратическая погрешность определения координат характерных точек контура (Mt), м	Глубина, высота расположения точки, м	
				X	Y				H 1	H 2
1	2	3	4	5	6	7	8	9	10	11
9/10	Надземный	296	Метод спутниковых геодезических измерений (определений)	444489.42	2197286.89	-	$Mt = \sqrt{(m_n^2 + m_n^2 + m_n^2) = \sqrt{(m[0.06]^2 + m[0.05]^2 + m[0.03]^2)} = 0.08$	0.10	-	-
9/10	Надземный	297	Метод спутниковых геодезических измерений (определений)	444490.63	2197285.87	-	$Mt = \sqrt{(m_n^2 + m_n^2 + m_n^2) = \sqrt{(m[0.06]^2 + m[0.05]^2 + m[0.03]^2)} = 0.08$	0.10	-	-
9/10	Надземный	298	Метод спутниковых геодезических измерений (определений)	444490.84	2197286.12	-	$Mt = \sqrt{(m_n^2 + m_n^2 + m_n^2) = \sqrt{(m[0.06]^2 + m[0.05]^2 + m[0.03]^2)} = 0.08$	0.10	-	-
9/10	Надземный	299	Метод спутниковых геодезических измерений (определений)	444492.11	2197285.05	-	$Mt = \sqrt{(m_n^2 + m_n^2 + m_n^2) = \sqrt{(m[0.06]^2 + m[0.05]^2 + m[0.03]^2)} = 0.08$	0.10	-	-
9/10	Надземный	300	Метод спутниковых геодезических измерений (определений)	444492.48	2197285.49	-	$Mt = \sqrt{(m_n^2 + m_n^2 + m_n^2) = \sqrt{(m[0.06]^2 + m[0.05]^2 + m[0.03]^2)} = 0.08$	0.10	-	-
9/10	Надземный	346	Метод спутниковых геодезических измерений (определений)	444494.22	2197284.02	-	$Mt = \sqrt{(m_n^2 + m_n^2 + m_n^2) = \sqrt{(m[0.06]^2 + m[0.05]^2 + m[0.03]^2)} = 0.08$	0.10	-	-

Описание местоположения объекта недвижимости

1. Описание местоположения здания, сооружения, объекта незавершенного строительства в границах земельного участка

1.1. Сведения о характерных точках контура объекта недвижимости

Система координат: МСК-50, зона 2

Зона № 2

Номер контура	Тип контура	Номера характерных точек контура	Метод определения координат	Координаты, м		R, м	Формулы, примененные для расчета средней квадратической погрешности определения координат характерных точек контура (Mt), м	Средняя квадратическая погрешность определения координат характерных точек контура (Mt), м	Глубина, высота расположения точки, м	
				X	Y				H 1	H 2
1	2	3	4	5	6	7	8	9	10	11
9/10	Надземный	347	Метод спутниковых геодезических измерений (определений)	444493.85	2197283.58	-	$Mt = \sqrt{(m_n^2 + m_n^2 + m_n^2) = \sqrt{(m[0.06]^2 + m[0.05]^2 + m[0.03]^2)} = 0.08$	0.10	-	-
9/10	Надземный	301	Метод спутниковых геодезических измерений (определений)	444495.19	2197282.45	-	$Mt = \sqrt{(m_n^2 + m_n^2 + m_n^2) = \sqrt{(m[0.06]^2 + m[0.05]^2 + m[0.03]^2)} = 0.08$	0.10	-	-
9/10	Надземный	302	Метод спутниковых геодезических измерений (определений)	444495.58	2197282.92	-	$Mt = \sqrt{(m_n^2 + m_n^2 + m_n^2) = \sqrt{(m[0.06]^2 + m[0.05]^2 + m[0.03]^2)} = 0.08$	0.10	-	-
9/10	Надземный	303	Метод спутниковых геодезических измерений (определений)	444496.33	2197282.29	-	$Mt = \sqrt{(m_n^2 + m_n^2 + m_n^2) = \sqrt{(m[0.06]^2 + m[0.05]^2 + m[0.03]^2)} = 0.08$	0.10	-	-
9/10	Надземный	304	Метод спутниковых геодезических измерений (определений)	444495.93	2197281.82	-	$Mt = \sqrt{(m_n^2 + m_n^2 + m_n^2) = \sqrt{(m[0.06]^2 + m[0.05]^2 + m[0.03]^2)} = 0.08$	0.10	-	-
9/10	Надземный	305	Метод спутниковых геодезических измерений (определений)	444497.27	2197280.69	-	$Mt = \sqrt{(m_n^2 + m_n^2 + m_n^2) = \sqrt{(m[0.06]^2 + m[0.05]^2 + m[0.03]^2)} = 0.08$	0.10	-	-

Описание местоположения объекта недвижимости

1. Описание местоположения здания, сооружения, объекта незавершенного строительства в границах земельного участка

1.1. Сведения о характерных точках контура объекта недвижимости

Система координат: МСК-50, зона 2

Зона № 2

Номер контура	Тип контура	Номера характерных точек контура	Метод определения координат	Координаты, м		R, м	Формулы, примененные для расчета средней квадратической погрешности определения координат характерных точек контура (Mt), м	Средняя квадратическая погрешность определения координат характерных точек контура (Mt), м	Глубина, высота расположения точки, м	
				X	Y				H 1	H 2
1	2	3	4	5	6	7	8	9	10	11
9/10	Надземный	306	Метод спутниковых геодезических измерений (определений)	444497.64	2197281.13	-	$Mt = \sqrt{(m_n^2 + m_n^2 + m_n^2) = \sqrt{(m[0.06]^2 + m[0.05]^2 + m[0.03]^2)} = 0.08$	0.10	-	-
9/10	Надземный	204	Метод спутниковых геодезических измерений (определений)	444498.99	2197279.99	-	$Mt = \sqrt{(m_n^2 + m_n^2 + m_n^2) = \sqrt{(m[0.06]^2 + m[0.05]^2 + m[0.03]^2)} = 0.08$	0.10	-	-
9/10	Надземный	205	Метод спутниковых геодезических измерений (определений)	444498.45	2197279.35	-	$Mt = \sqrt{(m_n^2 + m_n^2 + m_n^2) = \sqrt{(m[0.06]^2 + m[0.05]^2 + m[0.03]^2)} = 0.08$	0.10	-	-
9/10	Надземный	206	Метод спутниковых геодезических измерений (определений)	444499.20	2197278.72	-	$Mt = \sqrt{(m_n^2 + m_n^2 + m_n^2) = \sqrt{(m[0.06]^2 + m[0.05]^2 + m[0.03]^2)} = 0.08$	0.10	-	-
9/10	Надземный	227	Метод спутниковых геодезических измерений (определений)	444498.83	2197278.27	-	$Mt = \sqrt{(m_n^2 + m_n^2 + m_n^2) = \sqrt{(m[0.06]^2 + m[0.05]^2 + m[0.03]^2)} = 0.08$	0.10	-	-
9/10	Надземный	228	Метод спутниковых геодезических измерений (определений)	444500.20	2197277.11	-	$Mt = \sqrt{(m_n^2 + m_n^2 + m_n^2) = \sqrt{(m[0.06]^2 + m[0.05]^2 + m[0.03]^2)} = 0.08$	0.10	-	-

Описание местоположения объекта недвижимости

1. Описание местоположения здания, сооружения, объекта незавершенного строительства в границах земельного участка

1.1. Сведения о характерных точках контура объекта недвижимости

Система координат: МСК-50, зона 2

Зона № 2

Номер контура	Тип контура	Номера характерных точек контура	Метод определения координат	Координаты, м		R, м	Формулы, примененные для расчета средней квадратической погрешности определения координат характерных точек контура (Mt), м	Средняя квадратическая погрешность определения координат характерных точек контура (Mt), м	Глубина, высота расположения точки, м	
				X	Y				H 1	H 2
1	2	3	4	5	6	7	8	9	10	11
9/10	Надземный	229	Метод спутниковых геодезических измерений (определений)	444500.60	2197277.59	-	$Mt = \sqrt{(m_n^2 + m_n^2 + m_n^2) = \sqrt{(m[0.06]^2 + m[0.05]^2 + m[0.03]^2)} = 0.08$	0.10	-	-
9/10	Надземный	348	Метод спутниковых геодезических измерений (определений)	444501.01	2197277.25	-	$Mt = \sqrt{(m_n^2 + m_n^2 + m_n^2) = \sqrt{(m[0.06]^2 + m[0.05]^2 + m[0.03]^2)} = 0.08$	0.10	-	-
9/10	Надземный	349	Метод спутниковых геодезических измерений (определений)	444500.16	2197276.24	-	$Mt = \sqrt{(m_n^2 + m_n^2 + m_n^2) = \sqrt{(m[0.06]^2 + m[0.05]^2 + m[0.03]^2)} = 0.08$	0.10	-	-
9/10	Надземный	350	Метод спутниковых геодезических измерений (определений)	444504.86	2197272.28	-	$Mt = \sqrt{(m_n^2 + m_n^2 + m_n^2) = \sqrt{(m[0.06]^2 + m[0.05]^2 + m[0.03]^2)} = 0.08$	0.10	-	-
9/10	Надземный	351	Метод спутниковых геодезических измерений (определений)	444504.99	2197272.44	-	$Mt = \sqrt{(m_n^2 + m_n^2 + m_n^2) = \sqrt{(m[0.06]^2 + m[0.05]^2 + m[0.03]^2)} = 0.08$	0.10	-	-
9/10	Надземный	352	Метод спутниковых геодезических измерений (определений)	444505.52	2197271.99	-	$Mt = \sqrt{(m_n^2 + m_n^2 + m_n^2) = \sqrt{(m[0.06]^2 + m[0.05]^2 + m[0.03]^2)} = 0.08$	0.10	-	-

Описание местоположения объекта недвижимости

1. Описание местоположения здания, сооружения, объекта незавершенного строительства в границах земельного участка

1.1. Сведения о характерных точках контура объекта недвижимости

Система координат: МСК-50, зона 2

Зона № 2

Номер контура	Тип контура	Номера характерных точек контура	Метод определения координат	Координаты, м		R, м	Формулы, примененные для расчета средней квадратической погрешности определения координат характерных точек контура (Mt), м	Средняя квадратическая погрешность определения координат характерных точек контура (Mt), м	Глубина, высота расположения точки, м	
				X	Y				H 1	H 2
1	2	3	4	5	6	7	8	9	10	11
9/10	Надземный	308	Метод спутниковых геодезических измерений (определений)	444505.12	2197271.53	-	$Mt = \sqrt{(m_n^2 + m_n^2 + m_n^2) = \sqrt{(m[0.06]^2 + m[0.05]^2 + m[0.03]^2)} = 0.08$	0.10	-	-
9/10	Надземный	309	Метод спутниковых геодезических измерений (определений)	444506.46	2197270.40	-	$Mt = \sqrt{(m_n^2 + m_n^2 + m_n^2) = \sqrt{(m[0.06]^2 + m[0.05]^2 + m[0.03]^2)} = 0.08$	0.10	-	-
9/10	Надземный	310	Метод спутниковых геодезических измерений (определений)	444506.83	2197270.84	-	$Mt = \sqrt{(m_n^2 + m_n^2 + m_n^2) = \sqrt{(m[0.06]^2 + m[0.05]^2 + m[0.03]^2)} = 0.08$	0.10	-	-
9/10	Надземный	311	Метод спутниковых геодезических измерений (определений)	444507.88	2197269.96	-	$Mt = \sqrt{(m_n^2 + m_n^2 + m_n^2) = \sqrt{(m[0.06]^2 + m[0.05]^2 + m[0.03]^2)} = 0.08$	0.10	-	-
9/10	Надземный	312	Метод спутниковых геодезических измерений (определений)	444507.51	2197269.52	-	$Mt = \sqrt{(m_n^2 + m_n^2 + m_n^2) = \sqrt{(m[0.06]^2 + m[0.05]^2 + m[0.03]^2)} = 0.08$	0.10	-	-
9/10	Надземный	313	Метод спутниковых геодезических измерений (определений)	444508.84	2197268.39	-	$Mt = \sqrt{(m_n^2 + m_n^2 + m_n^2) = \sqrt{(m[0.06]^2 + m[0.05]^2 + m[0.03]^2)} = 0.08$	0.10	-	-

Описание местоположения объекта недвижимости

1. Описание местоположения здания, сооружения, объекта незавершенного строительства в границах земельного участка

1.1. Сведения о характерных точках контура объекта недвижимости

Система координат: МСК-50, зона 2

Зона № 2

Номер контура	Тип контура	Номера характерных точек контура	Метод определения координат	Координаты, м		R, м	Формулы, примененные для расчета средней квадратической погрешности определения координат характерных точек контура (Mt), м	Средняя квадратическая погрешность определения координат характерных точек контура (Mt), м	Глубина, высота расположения точки, м	
				X	Y				H 1	H 2
1	2	3	4	5	6	7	8	9	10	11
9/10	Надземный	314	Метод спутниковых геодезических измерений (определений)	444509.22	2197268.83	-	$Mt = \sqrt{(m_n^2 + m_n^2 + m_n^2) = \sqrt{(m[0.06]^2 + m[0.05]^2 + m[0.03]^2)} = 0.08$	0.10	-	-
9/10	Надземный	315	Метод спутниковых геодезических измерений (определений)	444512.59	2197265.99	-	$Mt = \sqrt{(m_n^2 + m_n^2 + m_n^2) = \sqrt{(m[0.06]^2 + m[0.05]^2 + m[0.03]^2)} = 0.08$	0.10	-	-
9/10	Надземный	316	Метод спутниковых геодезических измерений (определений)	444512.22	2197265.54	-	$Mt = \sqrt{(m_n^2 + m_n^2 + m_n^2) = \sqrt{(m[0.06]^2 + m[0.05]^2 + m[0.03]^2)} = 0.08$	0.10	-	-
9/10	Надземный	317	Метод спутниковых геодезических измерений (определений)	444513.56	2197264.42	-	$Mt = \sqrt{(m_n^2 + m_n^2 + m_n^2) = \sqrt{(m[0.06]^2 + m[0.05]^2 + m[0.03]^2)} = 0.08$	0.10	-	-
9/10	Надземный	318	Метод спутниковых геодезических измерений (определений)	444513.93	2197264.86	-	$Mt = \sqrt{(m_n^2 + m_n^2 + m_n^2) = \sqrt{(m[0.06]^2 + m[0.05]^2 + m[0.03]^2)} = 0.08$	0.10	-	-
9/10	Надземный	353	Метод спутниковых геодезических измерений (определений)	444514.59	2197264.30	-	$Mt = \sqrt{(m_n^2 + m_n^2 + m_n^2) = \sqrt{(m[0.06]^2 + m[0.05]^2 + m[0.03]^2)} = 0.08$	0.10	-	-

Описание местоположения объекта недвижимости

1. Описание местоположения здания, сооружения, объекта незавершенного строительства в границах земельного участка

1.1. Сведения о характерных точках контура объекта недвижимости

Система координат: МСК-50, зона 2

Зона № 2

Номер контура	Тип контура	Номера характерных точек контура	Метод определения координат	Координаты, м		R, м	Формулы, примененные для расчета средней квадратической погрешности определения координат характерных точек контура (Mt), м	Средняя квадратическая погрешность определения координат характерных точек контура (Mt), м	Глубина, высота расположения точки, м	
				X	Y				H 1	H 2
1	2	3	4	5	6	7	8	9	10	11
9/10	Надземный	354	Метод спутниковых геодезических измерений (определений)	444513.77	2197263.33	-	$Mt = \sqrt{(m_n^2 + m_n^2 + m_n^2) = \sqrt{(m[0.06]^2 + m[0.05]^2 + m[0.03]^2)} = 0.08$	0.10	-	-
9/10	Надземный	355	Метод спутниковых геодезических измерений (определений)	444518.51	2197259.33	-	$Mt = \sqrt{(m_n^2 + m_n^2 + m_n^2) = \sqrt{(m[0.06]^2 + m[0.05]^2 + m[0.03]^2)} = 0.08$	0.10	-	-
9/10	Надземный	356	Метод спутниковых геодезических измерений (определений)	444519.33	2197260.30	-	$Mt = \sqrt{(m_n^2 + m_n^2 + m_n^2) = \sqrt{(m[0.06]^2 + m[0.05]^2 + m[0.03]^2)} = 0.08$	0.10	-	-
9/10	Надземный	319	Метод спутниковых геодезических измерений (определений)	444519.85	2197259.87	-	$Mt = \sqrt{(m_n^2 + m_n^2 + m_n^2) = \sqrt{(m[0.06]^2 + m[0.05]^2 + m[0.03]^2)} = 0.08$	0.10	-	-
9/10	Надземный	320	Метод спутниковых геодезических измерений (определений)	444519.47	2197259.43	-	$Mt = \sqrt{(m_n^2 + m_n^2 + m_n^2) = \sqrt{(m[0.06]^2 + m[0.05]^2 + m[0.03]^2)} = 0.08$	0.10	-	-
9/10	Надземный	321	Метод спутниковых геодезических измерений (определений)	444520.81	2197258.30	-	$Mt = \sqrt{(m_n^2 + m_n^2 + m_n^2) = \sqrt{(m[0.06]^2 + m[0.05]^2 + m[0.03]^2)} = 0.08$	0.10	-	-

Описание местоположения объекта недвижимости

1. Описание местоположения здания, сооружения, объекта незавершенного строительства в границах земельного участка

1.1. Сведения о характерных точках контура объекта недвижимости

Система координат: МСК-50, зона 2

Зона № 2

Номер контура	Тип контура	Номера характерных точек контура	Метод определения координат	Координаты, м		R, м	Формулы, примененные для расчета средней квадратической погрешности определения координат характерных точек контура (Mt), м	Средняя квадратическая погрешность определения координат характерных точек контура (Mt), м	Глубина, высота расположения точки, м	
				X	Y				H 1	H 2
1	2	3	4	5	6	7	8	9	10	11
9/10	Надземный	322	Метод спутниковых геодезических измерений (определений)	444521.18	2197258.74	-	$Mt = \sqrt{(m_n^2 + m_n^2 + m_n^2) = \sqrt{(m[0.06]^2 + m[0.05]^2 + m[0.03]^2)} = 0.08$	0.10	-	-
9/10	Надземный	242	Метод спутниковых геодезических измерений (определений)	444522.21	2197257.87	-	$Mt = \sqrt{(m_n^2 + m_n^2 + m_n^2) = \sqrt{(m[0.06]^2 + m[0.05]^2 + m[0.03]^2)} = 0.08$	0.10	-	-
9/10	Надземный	323	Метод спутниковых геодезических измерений (определений)	444522.67	2197258.41	-	$Mt = \sqrt{(m_n^2 + m_n^2 + m_n^2) = \sqrt{(m[0.06]^2 + m[0.05]^2 + m[0.03]^2)} = 0.08$	0.10	-	-
9/10	Надземный	324	Метод спутниковых геодезических измерений (определений)	444523.97	2197257.31	-	$Mt = \sqrt{(m_n^2 + m_n^2 + m_n^2) = \sqrt{(m[0.06]^2 + m[0.05]^2 + m[0.03]^2)} = 0.08$	0.10	-	-
9/10	Надземный	325	Метод спутниковых геодезических измерений (определений)	444524.34	2197257.75	-	$Mt = \sqrt{(m_n^2 + m_n^2 + m_n^2) = \sqrt{(m[0.06]^2 + m[0.05]^2 + m[0.03]^2)} = 0.08$	0.10	-	-
9/10	Надземный	73	Метод спутниковых геодезических измерений (определений)	444527.37	2197255.20	-	$Mt = \sqrt{(m_n^2 + m_n^2 + m_n^2) = \sqrt{(m[0.06]^2 + m[0.05]^2 + m[0.03]^2)} = 0.08$	0.10	-	-

Описание местоположения объекта недвижимости

1. Описание местоположения здания, сооружения, объекта незавершенного строительства в границах земельного участка

1.1. Сведения о характерных точках контура объекта недвижимости

Система координат: МСК-50, зона 2

Зона № 2

Номер контура	Тип контура	Номера характерных точек контура	Метод определения координат	Координаты, м		R, м	Формулы, примененные для расчета средней квадратической погрешности определения координат характерных точек контура (Mt), м	Средняя квадратическая погрешность определения координат характерных точек контура (Mt), м	Глубина, высота расположения точки, м	
				X	Y				H 1	H 2
1	2	3	4	5	6	7	8	9	10	11
9/10	Надземный	370	Метод спутниковых геодезических измерений (определений)	444534.46	2197263.60	-	$Mt = \sqrt{(m_n^2 + m_n^2 + m_n^2) = \sqrt{(m[0.06]^2 + m[0.05]^2 + m[0.03]^2)} = 0.08$	0.10	-	-
9/10	Надземный	375	Метод спутниковых геодезических измерений (определений)	444531.01	2197266.51	-	$Mt = \sqrt{(m_n^2 + m_n^2 + m_n^2) = \sqrt{(m[0.06]^2 + m[0.05]^2 + m[0.03]^2)} = 0.08$	0.10	-	-
9/10	Надземный	376	Метод спутниковых геодезических измерений (определений)	444531.29	2197266.83	-	$Mt = \sqrt{(m_n^2 + m_n^2 + m_n^2) = \sqrt{(m[0.06]^2 + m[0.05]^2 + m[0.03]^2)} = 0.08$	0.10	-	-
9/10	Надземный	377	Метод спутниковых геодезических измерений (определений)	444530.24	2197267.72	-	$Mt = \sqrt{(m_n^2 + m_n^2 + m_n^2) = \sqrt{(m[0.06]^2 + m[0.05]^2 + m[0.03]^2)} = 0.08$	0.10	-	-
9/10	Надземный	378	Метод спутниковых геодезических измерений (определений)	444529.96	2197267.39	-	$Mt = \sqrt{(m_n^2 + m_n^2 + m_n^2) = \sqrt{(m[0.06]^2 + m[0.05]^2 + m[0.03]^2)} = 0.08$	0.10	-	-
9/10	Надземный	371	Метод спутниковых геодезических измерений (определений)	444529.36	2197267.90	-	$Mt = \sqrt{(m_n^2 + m_n^2 + m_n^2) = \sqrt{(m[0.06]^2 + m[0.05]^2 + m[0.03]^2)} = 0.08$	0.10	-	-

Описание местоположения объекта недвижимости

1. Описание местоположения здания, сооружения, объекта незавершенного строительства в границах земельного участка

1.1. Сведения о характерных точках контура объекта недвижимости

Система координат: МСК-50, зона 2

Зона № 2

Номер контура	Тип контура	Номера характерных точек контура	Метод определения координат	Координаты, м		R, м	Формулы, примененные для расчета средней квадратической погрешности определения координат характерных точек контура (Mt), м	Средняя квадратическая погрешность определения координат характерных точек контура (Mt), м	Глубина, высота расположения точки, м	
				X	Y				H 1	H 2
1	2	3	4	5	6	7	8	9	10	11
9/10	Надземный	372	Метод спутниковых геодезических измерений (определений)	444530.20	2197268.89	-	$Mt = \sqrt{(m_n^2 + m_n^2 + m_n^2) = \sqrt{(m[0.06]^2 + m[0.05]^2 + m[0.03]^2)} = 0.08$	0.10	-	-
9/10	Надземный	373	Метод спутниковых геодезических измерений (определений)	444527.94	2197270.79	-	$Mt = \sqrt{(m_n^2 + m_n^2 + m_n^2) = \sqrt{(m[0.06]^2 + m[0.05]^2 + m[0.03]^2)} = 0.08$	0.10	-	-
9/10	Надземный	252	Метод спутниковых геодезических измерений (определений)	444523.57	2197274.91	-	$Mt = \sqrt{(m_n^2 + m_n^2 + m_n^2) = \sqrt{(m[0.06]^2 + m[0.05]^2 + m[0.03]^2)} = 0.08$	0.10	-	-

Описание местоположения объекта недвижимости

1. Описание местоположения здания, сооружения, объекта незавершенного строительства в границах земельного участка

1.1. Сведения о характерных точках контура объекта недвижимости

Система координат: МСК-50, зона 2

Зона № 2

Номер контура	Тип контура	Номера характерных точек контура	Метод определения координат	Координаты, м		R, м	Формулы, примененные для расчета средней квадратической погрешности определения координат характерных точек контура (Mt), м	Средняя квадратическая погрешность определения координат характерных точек контура (Mt), м	Глубина, высота расположения точки, м	
				X	Y				H 1	H 2
1	2	3	4	5	6	7	8	9	10	11
	(10)									
10/10	Надземный	383	Метод спутниковых геодезических измерений (определений)	444509.41	2197268.67	-	$M_t = \sqrt{(m_n^2 + m_n^2 + m_n^2) = \sqrt{(m[0.06]^2 + m[0.05]^2 + m[0.03]^2)} = 0.08$	0.10	-	-
10/10	Надземный	384	Метод спутниковых геодезических измерений (определений)	444522.23	2197257.86	-	$M_t = \sqrt{(m_n^2 + m_n^2 + m_n^2) = \sqrt{(m[0.06]^2 + m[0.05]^2 + m[0.03]^2)} = 0.08$	0.10	-	-
10/10	Надземный	385	Метод спутниковых геодезических измерений (определений)	444523.05	2197258.84	-	$M_t = \sqrt{(m_n^2 + m_n^2 + m_n^2) = \sqrt{(m[0.06]^2 + m[0.05]^2 + m[0.03]^2)} = 0.08$	0.10	-	-
10/10	Надземный	73	Метод спутниковых геодезических измерений (определений)	444527.37	2197255.20	-	$M_t = \sqrt{(m_n^2 + m_n^2 + m_n^2) = \sqrt{(m[0.06]^2 + m[0.05]^2 + m[0.03]^2)} = 0.08$	0.10	-	-
10/10	Надземный	370	Метод спутниковых геодезических измерений (определений)	444534.46	2197263.60	-	$M_t = \sqrt{(m_n^2 + m_n^2 + m_n^2) = \sqrt{(m[0.06]^2 + m[0.05]^2 + m[0.03]^2)} = 0.08$	0.10	-	-

Описание местоположения объекта недвижимости

1. Описание местоположения здания, сооружения, объекта незавершенного строительства в границах земельного участка

1.1. Сведения о характерных точках контура объекта недвижимости

Система координат: МСК-50, зона 2

Зона № 2

Номер контура	Тип контура	Номера характерных точек контура	Метод определения координат	Координаты, м		R, м	Формулы, примененные для расчета средней квадратической погрешности определения координат характерных точек контура (Mt), м	Средняя квадратическая погрешность определения координат характерных точек контура (Mt), м	Глубина, высота расположения точки, м	
				X	Y				H 1	H 2
1	2	3	4	5	6	7	8	9	10	11
10/10	Надземный	386	Метод спутниковых геодезических измерений (определений)	444527.10	2197269.80	-	$Mt = \sqrt{(m_n^2 + m_n^2 + m_n^2) = \sqrt{(m[0.06]^2 + m[0.05]^2 + m[0.03]^2)} = 0.08$	0.10	-	-
10/10	Надземный	374	Метод спутниковых геодезических измерений (определений)	444528.15	2197271.05	-	$Mt = \sqrt{(m_n^2 + m_n^2 + m_n^2) = \sqrt{(m[0.06]^2 + m[0.05]^2 + m[0.03]^2)} = 0.08$	0.10	-	-
10/10	Надземный	252	Метод спутниковых геодезических измерений (определений)	444523.57	2197274.91	-	$Mt = \sqrt{(m_n^2 + m_n^2 + m_n^2) = \sqrt{(m[0.06]^2 + m[0.05]^2 + m[0.03]^2)} = 0.08$	0.10	-	-
10/10	Надземный	387	Метод спутниковых геодезических измерений (определений)	444522.52	2197273.66	-	$Mt = \sqrt{(m_n^2 + m_n^2 + m_n^2) = \sqrt{(m[0.06]^2 + m[0.05]^2 + m[0.03]^2)} = 0.08$	0.10	-	-
10/10	Надземный	388	Метод спутниковых геодезических измерений (определений)	444517.32	2197278.05	-	$Mt = \sqrt{(m_n^2 + m_n^2 + m_n^2) = \sqrt{(m[0.06]^2 + m[0.05]^2 + m[0.03]^2)} = 0.08$	0.10	-	-
10/10	Надземный	389	Метод спутниковых геодезических измерений (определений)	444514.16	2197274.30	-	$Mt = \sqrt{(m_n^2 + m_n^2 + m_n^2) = \sqrt{(m[0.06]^2 + m[0.05]^2 + m[0.03]^2)} = 0.08$	0.10	-	-

Описание местоположения объекта недвижимости

1. Описание местоположения здания, сооружения, объекта незавершенного строительства в границах земельного участка

1.1. Сведения о характерных точках контура объекта недвижимости

Система координат: МСК-50, зона 2

Зона № 2

Номер контура	Тип контура	Номера характерных точек контура	Метод определения координат	Координаты, м		R, м	Формулы, примененные для расчета средней квадратической погрешности определения координат характерных точек контура (Mt), м	Средняя квадратическая погрешность определения координат характерных точек контура (Mt), м	Глубина, высота расположения точки, м	
				X	Y				H 1	H 2
1	2	3	4	5	6	7	8	9	10	11
10/10	Надземный	390	Метод спутниковых геодезических измерений (определений)	444513.95	2197274.47	-	$Mt = \sqrt{(m_n^2 + m_n^2 + m_n^2) = \sqrt{(m[0.06]^2 + m[0.05]^2 + m[0.03]^2)} = 0.08$	0.10	-	-
10/10	Надземный	391	Метод спутниковых геодезических измерений (определений)	444512.89	2197273.20	-	$Mt = \sqrt{(m_n^2 + m_n^2 + m_n^2) = \sqrt{(m[0.06]^2 + m[0.05]^2 + m[0.03]^2)} = 0.08$	0.10	-	-
10/10	Надземный	392	Метод спутниковых геодезических измерений (определений)	444513.09	2197273.03	-	$Mt = \sqrt{(m_n^2 + m_n^2 + m_n^2) = \sqrt{(m[0.06]^2 + m[0.05]^2 + m[0.03]^2)} = 0.08$	0.10	-	-
10/10	Надземный	383	Метод спутниковых геодезических измерений (определений)	444509.41	2197268.67	-	$Mt = \sqrt{(m_n^2 + m_n^2 + m_n^2) = \sqrt{(m[0.06]^2 + m[0.05]^2 + m[0.03]^2)} = 0.08$	0.10	-	-

1.2. Сведения о предельных глубине и высоте строительных конструкций объекта недвижимости

Предельная глубина строительных конструкций объекта недвижимости, м	-
Предельная высота строительных конструкций объекта недвижимости, м	-

Описание местоположения объекта недвижимости

2. Описание местоположения машино-места

Обозначение машино-места (номер) -

2.1. Сведения о расстояниях

2.1.1. Сведения о расстояниях от специальных меток до характерных точек границ машино-места

№ п/п специальной метки	№ п/п характерной точки границы машино-места	Расстояние, м
1	2	3
-	-	-

2.1.2. Сведения о расстояниях между характерными точками границ машино-места

№ п/п характерной точки границы машино-места	№ п/п характерной точки границы машино-места	Расстояние, м
1	2	3
-	-	-

2.2. Сведения о координатах специальных меток (при наличии)

№ п/п специальной метки	Координаты, м		Формулы, примененные для расчета средней квадратической погрешности определения координат специальных меток (Mt), м	Средняя квадратическая погрешность определения координат (Mt), м
	X	Y		
1	2	3	4	5
-	-	-	-	-

2.3. Сведения о характерных точках границ помещения, в котором расположено машино-место

Номера характерных точек границ помещения	Координаты, м		Формулы, примененные для расчета средней квадратической погрешности определения координат характерных точек контура (Mt), м	Средняя квадратическая погрешность определения координат характерных точек контура (Mt), м
	X	Y		
1	2	3	4	5
-	-	-	-	-

Характеристики объекта недвижимости

№ п/п	Наименование характеристики	Значение характеристики
1	2	3
1	Вид объекта недвижимости	Здание
2	Кадастровый номер объекта недвижимости	-
3	Ранее присвоенный государственный учетный номер объекта недвижимости (кадастровый, инвентарный или условный номер)	-
4	Кадастровые номера исходного(ых) объекта(ов) недвижимости (из которого (которых) образован объект недвижимости)	-
5	Номер кадастрового квартала (кадастровых кварталов), в котором (которых) находится объект недвижимости	50:21:0030210
5.1	Номера кадастровых округов	-
6	Кадастровые номера иных объектов недвижимости, в границах которых или в которых расположен объект недвижимости	-
6.1	Кадастровый номер земельного участка (земельных участков), в границах которого (которых) расположены здание, сооружение или объект незавершенного строительства	50:21:0030210:1000
6.2	Кадастровый номер здания или сооружения, в котором расположено помещение или машино-место	-
6.3	Кадастровый номер квартиры, в которой расположена комната	-
6.4	Кадастровые номера помещений, машино-мест, расположенных в здании, сооружении	-
7	Кадастровый номер единого недвижимого комплекса или предприятия как имущественного комплекса, если объект недвижимости входит в состав таких объектов и (или) право на него (в том числе право аренды) входит в состав предприятия как имущественного комплекса	-
8	Адрес объекта недвижимости	Российская Федерация, 142702, Московская область, г.о Ленинский, город Видное, территория ЖК Видный город, улица имени народной артистки СССР Галины Вишневской, дом 8, корпус 2
	Местоположение объекта недвижимости	-
	Дополнение местоположения объекта недвижимости	-
9	Наименование водного объекта, на котором (в акватории или части акватории которого) расположено гидротехническое сооружение	-
10	Назначение здания, сооружения, помещения, единого недвижимого комплекса	Многоквартирный дом
	Проектируемое назначение объекта незавершенного строительства	-
11	Вид (виды) разрешенного использования здания, сооружения, помещения	Многоэтажное жилищное строительство

№ п/п	Наименование характеристики	Значение характеристики		
1	2	3		
12	Наименование здания, сооружения, помещения, единого недвижимого комплекса	Жилой комплекс по адресу: Московская область, Ленинский муниципальный район, г.п. Видное, г. Видное, в районе 4 км автомобильной дороги М-2 «Крым-Федюково». Жилой дом № 12 (корпуса 1,2). Корпус №1 2.1		
13	Количество этажей объекта недвижимости	9-10		
	в том числе подземных	1		
14	Материал наружных стен здания	Железобетонные, Кирпичные, Из легкогобетонных панелей		
15	Год ввода объекта недвижимости в эксплуатацию по завершении его строительства	2023		
16	Год завершения строительства объекта недвижимости	-		
17	Век (период) постройки объекта недвижимости	-		
18	Площадь объекта недвижимости (Р), м ² , и средняя квадратическая погрешность ее определения, м ²	6530.3		
19	Основная(ые) характеристика(и) сооружения и ее (их) значение(я)	Тип	Значение	Единицы измерения
		-	-	-
20	Степень готовности объекта незавершенного строительства, %	-		
21	Основная характеристика объекта незавершенного строительства и ее проектируемое значение	-		
22	Номер, тип этажа, на котором (которых) расположено помещение	-		
23	Номер, тип этажа, на котором расположено машино-место	-		
24	Обозначение (номер) помещения, машино-места на поэтажном плане	-		
25	Вид жилого помещения (квартира, комната (в квартире), если жилое помещение расположено в многоквартирном доме	-		
26	Сведения о том, что помещение предназначено для обслуживания всех остальных помещений и (или) машино-мест в здании, сооружении или помещении относится к общему имуществу в многоквартирном доме	-		
27	Сведения об отнесении помещения к специализированному жилищному фонду или к жилым помещениям наемного дома социального использования или наемного дома коммерческого использования	-		
28	Сведения об объектах недвижимости, входящих в состав единого недвижимого комплекса (включаемых и (или) исключаемых из его состава)	№ п/п	Вид объекта недвижимости	Кадастровый номер
		-	-	-
29	Сведения об объектах недвижимости, входящих в состав сооружения, представляющего собой сложную вещь	№ п/п	Вид объекта недвижимости	Тип и значение основной характеристики
		-	-	-
30	Сведения о включении объекта недвижимости в единый государственный реестр объектов культурного наследия (памятников истории и культуры) народов Российской Федерации	-		

№ п/п	Наименование характеристики	Значение характеристики
1	2	3
30.1	Регистрационный номер, вид и наименование объекта недвижимости в едином государственном реестре объектов культурного наследия (памятников истории и культуры) народов Российской Федерации либо регистрационный номер учетной карты объекта, представляющего собой историко-культурную ценность, вид и наименование выявленного объекта культурного наследия	-
30.2	Реквизиты решений Правительства Российской Федерации, органов охраны объектов культурного наследия о включении объекта недвижимости в единый государственный реестр объектов культурного наследия (памятников истории и культуры) народов Российской Федерации либо об отнесении объекта недвижимости к выявленным объектам культурного наследия, подлежащим государственной охране	-
30.3	Реквизиты документа, на основании которого установлены требования к сохранению, содержанию и использованию объектов культурного наследия (памятников истории и культуры) народов Российской Федерации, требования к обеспечению доступа к таким объектам либо выявленному объекту культурного наследия	-

Характеристики всех помещений, машино-мест в здании, сооружении

кадастровый номер здания, сооружения (при наличии)

1. Сведения о помещениях, машино-местах, созданных, образованных или характеристики которых подлежат изменению в связи с реконструкцией здания, сооружения

Обозначение (номер) помещения, машино-места на плане здания, сооружения, плане этажа: 1

Кадастровый номер: -

№ п/п	Наименование характеристики	Значение характеристики
1	2	3
1	Вид объекта недвижимости (помещение, машино-место)	Помещение
2	Ранее присвоенный государственный учетный номер помещения, машино-места (кадастровый, инвентарный или условный номер)	-
3	Кадастровый номер исходного объекта недвижимости (объектов недвижимости)	-
4	Номер, тип этажа (этажей), на котором (которых) расположено помещение	1, Этаж
5	Адрес помещения, машино-места	Российская Федерация, 142702, Московская область, г.о Ленинский, город Видное, территория ЖК Видный город, улица имени народной артистки СССР Галины Вишневской, дом 8, корпус 2, квартира 1
	Местоположение помещения, машино-места	-
	Дополнение местоположения помещения, машино-места	-
6	Площадь помещения, машино-места (Р), м ²	43.4
7	Назначение помещения	Жилое
8	Вид жилого помещения (квартира, комната (в квартире), если жилое помещение расположено в многоквартирном доме)	Квартира
9	Вид (виды) разрешенного использования помещения	-
10	Наименование помещения	-
11	Кадастровый номер (при наличии) или обозначение на плане этажа (или поэтажном плане) квартиры, в которой расположена комната	-
12	Сведения об отнесении к общему имуществу в многоквартирном доме или к вспомогательным помещениям	-
13	Сведения об отнесении к специализированному жилищному фонду или к жилым помещениям наемного дома социального использования или наемного дома коммерческого использования	-
14	Сведения о включении помещения в единый государственный реестр объектов культурного наследия (памятников истории и культуры) народов Российской Федерации	-

14.1	Регистрационный номер, вид и наименование объекта недвижимости в едином государственном реестре объектов культурного наследия (памятников истории и культуры) народов Российской Федерации либо регистрационный номер учетной карты объекта, представляющего собой историко-культурную ценность, вид и наименование выявленного объекта культурного наследия	-
14.2	Реквизиты решений Правительства Российской Федерации, органов охраны объектов культурного наследия о включении объекта недвижимости в единый государственный реестр объектов культурного наследия (памятников истории и культуры) народов Российской Федерации либо об отнесении объекта недвижимости к выявленным объектам культурного наследия, подлежащим государственной охране	-
14.3	Реквизиты документа, на основании которого установлены требования к сохранению, содержанию и использованию объектов культурного наследия (памятников истории и культуры) народов Российской Федерации, требования к обеспечению доступа к таким объектам либо выявленному объекту культурного наследия	-

Обозначение (номер) помещения, машино-места на плане здания, сооружения, плане этажа: 2

Кадастровый номер: -

№ п/п	Наименование характеристики	Значение характеристики
1	2	3
1	Вид объекта недвижимости (помещение, машино-место)	Помещение
2	Ранее присвоенный государственный учетный номер помещения, машино-места (кадастровый, инвентарный или условный номер)	-
3	Кадастровый номер исходного объекта недвижимости (объектов недвижимости)	-
4	Номер, тип этажа (этажей), на котором (которых) расположено помещение	1, Этаж
5	Адрес помещения, машино-места	Российская Федерация, 142702, Московская область, г.о Ленинский, город Видное, территория ЖК Видный город, улица имени народной артистки СССР Галины Вишневской, дом 8, корпус 2, квартира 2
	Местоположение помещения, машино-места	-
	Дополнение местоположения помещения, машино-места	-
6	Площадь помещения, машино-места (Р), м ²	37.7
7	Назначение помещения	Жилое
8	Вид жилого помещения (квартира, комната (в квартире), если жилое помещение расположено в многоквартирном доме)	Квартира
9	Вид (виды) разрешенного использования помещения	-
10	Наименование помещения	-
11	Кадастровый номер (при наличии) или обозначение на плане этажа (или поэтажном плане) квартиры, в которой расположена комната	-

12	Сведения об отнесении к общему имуществу в многоквартирном доме или к вспомогательным помещениям	-
13	Сведения об отнесении к специализированному жилищному фонду или к жилым помещениям наемного дома социального использования или наемного дома коммерческого использования	-
14	Сведения о включении помещения в единый государственный реестр объектов культурного наследия (памятников истории и культуры) народов Российской Федерации	-
14.1	Регистрационный номер, вид и наименование объекта недвижимости в едином государственном реестре объектов культурного наследия (памятников истории и культуры) народов Российской Федерации либо регистрационный номер учетной карты объекта, представляющего собой историко-культурную ценность, вид и наименование выявленного объекта культурного наследия	-
14.2	Реквизиты решений Правительства Российской Федерации, органов охраны объектов культурного наследия о включении объекта недвижимости в единый государственный реестр объектов культурного наследия (памятников истории и культуры) народов Российской Федерации либо об отнесении объекта недвижимости к выявленным объектам культурного наследия, подлежащим государственной охране	-
14.3	Реквизиты документа, на основании которого установлены требования к сохранению, содержанию и использованию объектов культурного наследия (памятников истории и культуры) народов Российской Федерации, требования к обеспечению доступа к таким объектам либо выявленному объекту культурного наследия	-
Обозначение (номер) помещения, машино-места на плане здания, сооружения, плане этажа: 3		
Кадастровый номер: -		
№ п/п	Наименование характеристики	Значение характеристики
1	2	3
1	Вид объекта недвижимости (помещение, машино-место)	Помещение
2	Ранее присвоенный государственный учетный номер помещения, машино-места (кадастровый, инвентарный или условный номер)	-
3	Кадастровый номер исходного объекта недвижимости (объектов недвижимости)	-
4	Номер, тип этажа (этажей), на котором (которых) расположено помещение	1, Этаж
5	Адрес помещения, машино-места	Российская Федерация, 142702, Московская область, г.о Ленинский, город Видное, территория ЖК Видный город, улица имени народной артистки СССР Галины Вишневской, дом 8, корпус 2, квартира 3
	Местоположение помещения, машино-места	-
	Дополнение местоположения помещения, машино-места	-

6	Площадь помещения, машино-места (Р), м2	49.6
7	Назначение помещения	Жилое
8	Вид жилого помещения (квартира, комната (в квартире)), если жилое помещение расположено в многоквартирном доме	Квартира
9	Вид (виды) разрешенного использования помещения	-
10	Наименование помещения	-
11	Кадастровый номер (при наличии) или обозначение на плане этажа (или поэтажном плане) квартиры, в которой расположена комната	-
12	Сведения об отнесении к общему имуществу в многоквартирном доме или к вспомогательным помещениям	-
13	Сведения об отнесении к специализированному жилищному фонду или к жилым помещениям наемного дома социального использования или наемного дома коммерческого использования	-
14	Сведения о включении помещения в единый государственный реестр объектов культурного наследия (памятников истории и культуры) народов Российской Федерации	-
14.1	Регистрационный номер, вид и наименование объекта недвижимости в едином государственном реестре объектов культурного наследия (памятников истории и культуры) народов Российской Федерации либо регистрационный номер учетной карты объекта, представляющего собой историко-культурную ценность, вид и наименование выявленного объекта культурного наследия	-
14.2	Реквизиты решений Правительства Российской Федерации, органов охраны объектов культурного наследия о включении объекта недвижимости в единый государственный реестр объектов культурного наследия (памятников истории и культуры) народов Российской Федерации либо об отнесении объекта недвижимости к выявленным объектам культурного наследия, подлежащим государственной охране	-
14.3	Реквизиты документа, на основании которого установлены требования к сохранению, содержанию и использованию объектов культурного наследия (памятников истории и культуры) народов Российской Федерации, требования к обеспечению доступа к таким объектам либо выявленному объекту культурного наследия	-
Обозначение (номер) помещения, машино-места на плане здания, сооружения, плане этажа: 4		
Кадастровый номер: -		
№ п/п	Наименование характеристики	Значение характеристики
1	2	3
1	Вид объекта недвижимости (помещение, машино-место)	Помещение
2	Ранее присвоенный государственный учетный номер помещения, машино-места (кадастровый, инвентарный или условный номер)	-

3	Кадастровый номер исходного объекта недвижимости (объектов недвижимости)	-
4	Номер, тип этажа (этажей), на котором (которых) расположено помещение	2, Этаж
5	Адрес помещения, машино-места	Российская Федерация, 142702, Московская область, г.о Ленинский, город Видное, территория ЖК Видный город, улица имени народной артистки СССР Галины Вишневской, дом 8, корпус 2, квартира 4
	Местоположение помещения, машино-места	-
	Дополнение местоположения помещения, машино-места	-
6	Площадь помещения, машино-места (Р), м2	43.3
7	Назначение помещения	Жилое
8	Вид жилого помещения (квартира, комната (в квартире)), если жилое помещение расположено в многоквартирном доме	Квартира
9	Вид (виды) разрешенного использования помещения	-
10	Наименование помещения	-
11	Кадастровый номер (при наличии) или обозначение на плане этажа (или поэтажном плане) квартиры, в которой расположена комната	-
12	Сведения об отнесении к общему имуществу в многоквартирном доме или к вспомогательным помещениям	-
13	Сведения об отнесении к специализированному жилищному фонду или к жилым помещениям наемного дома социального использования или наемного дома коммерческого использования	-
14	Сведения о включении помещения в единый государственный реестр объектов культурного наследия (памятников истории и культуры) народов Российской Федерации	-
14.1	Регистрационный номер, вид и наименование объекта недвижимости в едином государственном реестре объектов культурного наследия (памятников истории и культуры) народов Российской Федерации либо регистрационный номер учетной карты объекта, представляющего собой историко-культурную ценность, вид и наименование выявленного объекта культурного наследия	-
14.2	Реквизиты решений Правительства Российской Федерации, органов охраны объектов культурного наследия о включении объекта недвижимости в единый государственный реестр объектов культурного наследия (памятников истории и культуры) народов Российской Федерации либо об отнесении объекта недвижимости к выявленным объектам культурного наследия, подлежащим государственной охране	-
14.3	Реквизиты документа, на основании которого установлены требования к сохранению, содержанию и использованию объектов культурного наследия (памятников истории и культуры) народов Российской Федерации, требования к обеспечению доступа к таким объектам либо выявленному объекту культурного наследия	-

Обозначение (номер) помещения, машино-места на плане здания, сооружения, плане этажа: 5		
Кадастровый номер: -		
№ п/п	Наименование характеристики	Значение характеристики
1	2	3
1	Вид объекта недвижимости (помещение, машино-место)	Помещение
2	Ранее присвоенный государственный учетный номер помещения, машино-места (кадастровый, инвентарный или условный номер)	-
3	Кадастровый номер исходного объекта недвижимости (объектов недвижимости)	-
4	Номер, тип этажа (этажей), на котором (которых) расположено помещение	2, Этаж
5	Адрес помещения, машино-места	Российская Федерация, 142702, Московская область, г.о Ленинский, город Видное, территория ЖК Видный город, улица имени народной артистки СССР Галины Вишневской, дом 8, корпус 2, квартира 5
	Местоположение помещения, машино-места	-
	Дополнение местоположения помещения, машино-места	-
6	Площадь помещения, машино-места (Р), м ²	38.2
7	Назначение помещения	Жилое
8	Вид жилого помещения (квартира, комната (в квартире), если жилое помещение расположено в многоквартирном доме)	Квартира
9	Вид (виды) разрешенного использования помещения	-
10	Наименование помещения	-
11	Кадастровый номер (при наличии) или обозначение на плане этажа (или поэтажном плане) квартиры, в которой расположена комната	-
12	Сведения об отнесении к общему имуществу в многоквартирном доме или к вспомогательным помещениям	-
13	Сведения об отнесении к специализированному жилищному фонду или к жилым помещениям наемного дома социального использования или наемного дома коммерческого использования	-
14	Сведения о включении помещения в единый государственный реестр объектов культурного наследия (памятников истории и культуры) народов Российской Федерации	-
14.1	Регистрационный номер, вид и наименование объекта недвижимости в едином государственном реестре объектов культурного наследия (памятников истории и культуры) народов Российской Федерации либо регистрационный номер учетной карты объекта, представляющего собой историко-культурную ценность, вид и наименование выявленного объекта культурного наследия	-

14.2	Реквизиты решений Правительства Российской Федерации, органов охраны объектов культурного наследия о включении объекта недвижимости в единый государственный реестр объектов культурного наследия (памятников истории и культуры) народов Российской Федерации либо об отнесении объекта недвижимости к выявленным объектам культурного наследия, подлежащим государственной охране	-
14.3	Реквизиты документа, на основании которого установлены требования к сохранению, содержанию и использованию объектов культурного наследия (памятников истории и культуры) народов Российской Федерации, требования к обеспечению доступа к таким объектам либо выявленному объекту культурного наследия	-
Обозначение (номер) помещения, машино-места на плане здания, сооружения, плане этажа: 6		
Кадастровый номер: -		
№ п/п	Наименование характеристики	Значение характеристики
1	2	3
1	Вид объекта недвижимости (помещение, машино-место)	Помещение
2	Ранее присвоенный государственный учетный номер помещения, машино-места (кадастровый, инвентарный или условный номер)	-
3	Кадастровый номер исходного объекта недвижимости (объектов недвижимости)	-
4	Номер, тип этажа (этажей), на котором (которых) расположено помещение	2, Этаж
5	Адрес помещения, машино-места	Российская Федерация, 142702, Московская область, г.о Ленинский, город Видное, территория ЖК Видный город, улица имени народной артистки СССР Галины Вишневской, дом 8, корпус 2, квартира 6
	Местоположение помещения, машино-места	-
	Дополнение местоположения помещения, машино-места	-
6	Площадь помещения, машино-места (Р), м2	49.7
7	Назначение помещения	Жилое
8	Вид жилого помещения (квартира, комната (в квартире), если жилое помещение расположено в многоквартирном доме)	Квартира
9	Вид (виды) разрешенного использования помещения	-
10	Наименование помещения	-
11	Кадастровый номер (при наличии) или обозначение на плане этажа (или поэтажном плане) квартиры, в которой расположена комната	-
12	Сведения об отнесении к общему имуществу в многоквартирном доме или к вспомогательным помещениям	-
13	Сведения об отнесении к специализированному жилищному фонду или к жилым помещениям наемного дома социального использования или наемного дома коммерческого использования	-

14	Сведения о включении помещения в единый государственный реестр объектов культурного наследия (памятников истории и культуры) народов Российской Федерации	-
14.1	Регистрационный номер, вид и наименование объекта недвижимости в едином государственном реестре объектов культурного наследия (памятников истории и культуры) народов Российской Федерации либо регистрационный номер учетной карты объекта, представляющего собой историко-культурную ценность, вид и наименование выявленного объекта культурного наследия	-
14.2	Реквизиты решений Правительства Российской Федерации, органов охраны объектов культурного наследия о включении объекта недвижимости в единый государственный реестр объектов культурного наследия (памятников истории и культуры) народов Российской Федерации либо об отнесении объекта недвижимости к выявленным объектам культурного наследия, подлежащим государственной охране	-
14.3	Реквизиты документа, на основании которого установлены требования к сохранению, содержанию и использованию объектов культурного наследия (памятников истории и культуры) народов Российской Федерации, требования к обеспечению доступа к таким объектам либо выявленному объекту культурного наследия	-
Обозначение (номер) помещения, машино-места на плане здания, сооружения, плане этажа: 7		
Кадастровый номер: -		
№ п/п	Наименование характеристики	Значение характеристики
1	2	3
1	Вид объекта недвижимости (помещение, машино-место)	Помещение
2	Ранее присвоенный государственный учетный номер помещения, машино-места (кадастровый, инвентарный или условный номер)	-
3	Кадастровый номер исходного объекта недвижимости (объектов недвижимости)	-
4	Номер, тип этажа (этажей), на котором (которых) расположено помещение	2, Этаж
5	Адрес помещения, машино-места	Российская Федерация, 142702, Московская область, г.о Ленинский, город Видное, территория ЖК Видный город, улица имени народной артистки СССР Галины Вишневской, дом 8, корпус 2, квартира 7
	Местоположение помещения, машино-места	-
	Дополнение местоположения помещения, машино-места	-
6	Площадь помещения, машино-места (P), м ²	46.2
7	Назначение помещения	Жилое
8	Вид жилого помещения (квартира, комната (в квартире), если жилое помещение расположено в многоквартирном доме)	Квартира
9	Вид (виды) разрешенного использования помещения	-

10	Наименование помещения	-
11	Кадастровый номер (при наличии) или обозначение на плане этажа (или поэтажном плане) квартиры, в которой расположена комната	-
12	Сведения об отнесении к общему имуществу в многоквартирном доме или к вспомогательным помещениям	-
13	Сведения об отнесении к специализированному жилищному фонду или к жилым помещениям наемного дома социального использования или наемного дома коммерческого использования	-
14	Сведения о включении помещения в единый государственный реестр объектов культурного наследия (памятников истории и культуры) народов Российской Федерации	-
14.1	Регистрационный номер, вид и наименование объекта недвижимости в едином государственном реестре объектов культурного наследия (памятников истории и культуры) народов Российской Федерации либо регистрационный номер учетной карты объекта, представляющего собой историко-культурную ценность, вид и наименование выявленного объекта культурного наследия	-
14.2	Реквизиты решений Правительства Российской Федерации, органов охраны объектов культурного наследия о включении объекта недвижимости в единый государственный реестр объектов культурного наследия (памятников истории и культуры) народов Российской Федерации либо об отнесении объекта недвижимости к выявленным объектам культурного наследия, подлежащим государственной охране	-
14.3	Реквизиты документа, на основании которого установлены требования к сохранению, содержанию и использованию объектов культурного наследия (памятников истории и культуры) народов Российской Федерации, требования к обеспечению доступа к таким объектам либо выявленному объекту культурного наследия	-

Обозначение (номер) помещения, машино-места на плане здания, сооружения, плане этажа: 8

Кадастровый номер: -

№ п/п	Наименование характеристики	Значение характеристики
1	2	3
1	Вид объекта недвижимости (помещение, машино-место)	Помещение
2	Ранее присвоенный государственный учетный номер помещения, машино-места (кадастровый, инвентарный или условный номер)	-
3	Кадастровый номер исходного объекта недвижимости (объектов недвижимости)	-
4	Номер, тип этажа (этажей), на котором (которых) расположено помещение	3, Этаж

5	Адрес помещения, машино-места	Российская Федерация, 142702, Московская область, г.о Ленинский, город Видное, территория ЖК Видный город, улица имени народной артистки СССР Галины Вишневской, дом 8, корпус 2, квартира 8
	Местоположение помещения, машино-места	-
	Дополнение местоположения помещения, машино-места	-
6	Площадь помещения, машино-места (Р), м2	43.6
7	Назначение помещения	Жилое
8	Вид жилого помещения (квартира, комната (в квартире), если жилое помещение расположено в многоквартирном доме)	Квартира
9	Вид (виды) разрешенного использования помещения	-
10	Наименование помещения	-
11	Кадастровый номер (при наличии) или обозначение на плане этажа (или поэтажном плане) квартиры, в которой расположена комната	-
12	Сведения об отнесении к общему имуществу в многоквартирном доме или к вспомогательным помещениям	-
13	Сведения об отнесении к специализированному жилищному фонду или к жилым помещениям наемного дома социального использования или наемного дома коммерческого использования	-
14	Сведения о включении помещения в единый государственный реестр объектов культурного наследия (памятников истории и культуры) народов Российской Федерации	-
14.1	Регистрационный номер, вид и наименование объекта недвижимости в едином государственном реестре объектов культурного наследия (памятников истории и культуры) народов Российской Федерации либо регистрационный номер учетной карты объекта, представляющего собой историко-культурную ценность, вид и наименование выявленного объекта культурного наследия	-
14.2	Реквизиты решений Правительства Российской Федерации, органов охраны объектов культурного наследия о включении объекта недвижимости в единый государственный реестр объектов культурного наследия (памятников истории и культуры) народов Российской Федерации либо об отнесении объекта недвижимости к выявленным объектам культурного наследия, подлежащим государственной охране	-
14.3	Реквизиты документа, на основании которого установлены требования к сохранению, содержанию и использованию объектов культурного наследия (памятников истории и культуры) народов Российской Федерации, требования к обеспечению доступа к таким объектам либо выявленному объекту культурного наследия	-

Обозначение (номер) помещения, машино-места на плане здания, сооружения, плане этажа: 9		
Кадастровый номер: -		
№ п/п	Наименование характеристики	Значение характеристики
1	2	3
1	Вид объекта недвижимости (помещение, машино-место)	Помещение
2	Ранее присвоенный государственный учетный номер помещения, машино-места (кадастровый, инвентарный или условный номер)	-
3	Кадастровый номер исходного объекта недвижимости (объектов недвижимости)	-
4	Номер, тип этажа (этажей), на котором (которых) расположено помещение	3, Этаж
5	Адрес помещения, машино-места	Российская Федерация, 142702, Московская область, г.о Ленинский, город Видное, территория ЖК Видный город, улица имени народной артистки СССР Галины Вишневской, дом 8, корпус 2, квартира 9
	Местоположение помещения, машино-места	-
	Дополнение местоположения помещения, машино-места	-
6	Площадь помещения, машино-места (Р), м ²	38.6
7	Назначение помещения	Жилое
8	Вид жилого помещения (квартира, комната (в квартире), если жилое помещение расположено в многоквартирном доме)	Квартира
9	Вид (виды) разрешенного использования помещения	-
10	Наименование помещения	-
11	Кадастровый номер (при наличии) или обозначение на плане этажа (или поэтажном плане) квартиры, в которой расположена комната	-
12	Сведения об отнесении к общему имуществу в многоквартирном доме или к вспомогательным помещениям	-
13	Сведения об отнесении к специализированному жилищному фонду или к жилым помещениям наемного дома социального использования или наемного дома коммерческого использования	-
14	Сведения о включении помещения в единый государственный реестр объектов культурного наследия (памятников истории и культуры) народов Российской Федерации	-
14.1	Регистрационный номер, вид и наименование объекта недвижимости в едином государственном реестре объектов культурного наследия (памятников истории и культуры) народов Российской Федерации либо регистрационный номер учетной карты объекта, представляющего собой историко-культурную ценность, вид и наименование выявленного объекта культурного наследия	-

14.2	Реквизиты решений Правительства Российской Федерации, органов охраны объектов культурного наследия о включении объекта недвижимости в единый государственный реестр объектов культурного наследия (памятников истории и культуры) народов Российской Федерации либо об отнесении объекта недвижимости к выявленным объектам культурного наследия, подлежащим государственной охране	-
14.3	Реквизиты документа, на основании которого установлены требования к сохранению, содержанию и использованию объектов культурного наследия (памятников истории и культуры) народов Российской Федерации, требования к обеспечению доступа к таким объектам либо выявленному объекту культурного наследия	-

Обозначение (номер) помещения, машино-места на плане здания, сооружения, плане этажа: 10

Кадастровый номер: -

№ п/п	Наименование характеристики	Значение характеристики
1	2	3
1	Вид объекта недвижимости (помещение, машино-место)	Помещение
2	Ранее присвоенный государственный учетный номер помещения, машино-места (кадастровый, инвентарный или условный номер)	-
3	Кадастровый номер исходного объекта недвижимости (объектов недвижимости)	-
4	Номер, тип этажа (этажей), на котором (которых) расположено помещение	3, Этаж
5	Адрес помещения, машино-места	Российская Федерация, 142702, Московская область, г.о Ленинский, город Видное, территория ЖК Видный город, улица имени народной артистки СССР Галины Вишневской, дом 8, корпус 2, квартира 10
	Местоположение помещения, машино-места	-
	Дополнение местоположения помещения, машино-места	-
6	Площадь помещения, машино-места (Р), м ²	49.8
7	Назначение помещения	Жилое
8	Вид жилого помещения (квартира, комната (в квартире), если жилое помещение расположено в многоквартирном доме)	Квартира
9	Вид (виды) разрешенного использования помещения	-
10	Наименование помещения	-
11	Кадастровый номер (при наличии) или обозначение на плане этажа (или поэтажном плане) квартиры, в которой расположена комната	-
12	Сведения об отнесении к общему имуществу в многоквартирном доме или к вспомогательным помещениям	-
13	Сведения об отнесении к специализированному жилищному фонду или к жилым помещениям наемного дома социального использования или наемного дома коммерческого использования	-

14	Сведения о включении помещения в единый государственный реестр объектов культурного наследия (памятников истории и культуры) народов Российской Федерации	-
14.1	Регистрационный номер, вид и наименование объекта недвижимости в едином государственном реестре объектов культурного наследия (памятников истории и культуры) народов Российской Федерации либо регистрационный номер учетной карты объекта, представляющего собой историко-культурную ценность, вид и наименование выявленного объекта культурного наследия	-
14.2	Реквизиты решений Правительства Российской Федерации, органов охраны объектов культурного наследия о включении объекта недвижимости в единый государственный реестр объектов культурного наследия (памятников истории и культуры) народов Российской Федерации либо об отнесении объекта недвижимости к выявленным объектам культурного наследия, подлежащим государственной охране	-
14.3	Реквизиты документа, на основании которого установлены требования к сохранению, содержанию и использованию объектов культурного наследия (памятников истории и культуры) народов Российской Федерации, требования к обеспечению доступа к таким объектам либо выявленному объекту культурного наследия	-

Обозначение (номер) помещения, машино-места на плане здания, сооружения, плане этажа: 11

Кадастровый номер: -

№ п/п	Наименование характеристики	Значение характеристики
1	2	3
1	Вид объекта недвижимости (помещение, машино-место)	Помещение
2	Ранее присвоенный государственный учетный номер помещения, машино-места (кадастровый, инвентарный или условный номер)	-
3	Кадастровый номер исходного объекта недвижимости (объектов недвижимости)	-
4	Номер, тип этажа (этажей), на котором (которых) расположено помещение	3, Этаж
5	Адрес помещения, машино-места	Российская Федерация, 142702, Московская область, г.о Ленинский, город Видное, территория ЖК Видный город, улица имени народной артистки СССР Галины Вишневской, дом 8, корпус 2, квартира 11
	Местоположение помещения, машино-места	-
	Дополнение местоположения помещения, машино-места	-
6	Площадь помещения, машино-места (P), м ²	46.7
7	Назначение помещения	Жилое
8	Вид жилого помещения (квартира, комната (в квартире), если жилое помещение расположено в многоквартирном доме)	Квартира
9	Вид (виды) разрешенного использования помещения	-

10	Наименование помещения	-
11	Кадастровый номер (при наличии) или обозначение на плане этажа (или поэтажном плане) квартиры, в которой расположена комната	-
12	Сведения об отнесении к общему имуществу в многоквартирном доме или к вспомогательным помещениям	-
13	Сведения об отнесении к специализированному жилищному фонду или к жилым помещениям наемного дома социального использования или наемного дома коммерческого использования	-
14	Сведения о включении помещения в единый государственный реестр объектов культурного наследия (памятников истории и культуры) народов Российской Федерации	-
14.1	Регистрационный номер, вид и наименование объекта недвижимости в едином государственном реестре объектов культурного наследия (памятников истории и культуры) народов Российской Федерации либо регистрационный номер учетной карты объекта, представляющего собой историко-культурную ценность, вид и наименование выявленного объекта культурного наследия	-
14.2	Реквизиты решений Правительства Российской Федерации, органов охраны объектов культурного наследия о включении объекта недвижимости в единый государственный реестр объектов культурного наследия (памятников истории и культуры) народов Российской Федерации либо об отнесении объекта недвижимости к выявленным объектам культурного наследия, подлежащим государственной охране	-
14.3	Реквизиты документа, на основании которого установлены требования к сохранению, содержанию и использованию объектов культурного наследия (памятников истории и культуры) народов Российской Федерации, требования к обеспечению доступа к таким объектам либо выявленному объекту культурного наследия	-

Обозначение (номер) помещения, машино-места на плане здания, сооружения, плане этажа: 12

Кадастровый номер: -

№ п/п	Наименование характеристики	Значение характеристики
1	2	3
1	Вид объекта недвижимости (помещение, машино-место)	Помещение
2	Ранее присвоенный государственный учетный номер помещения, машино-места (кадастровый, инвентарный или условный номер)	-
3	Кадастровый номер исходного объекта недвижимости (объектов недвижимости)	-
4	Номер, тип этажа (этажей), на котором (которых) расположено помещение	4, Этаж

5	Адрес помещения, машино-места	Российская Федерация, 142702, Московская область, г.о Ленинский, город Видное, территория ЖК Видный город, улица имени народной артистки СССР Галины Вишневской, дом 8, корпус 2, квартира 12
	Местоположение помещения, машино-места	-
	Дополнение местоположения помещения, машино-места	-
6	Площадь помещения, машино-места (Р), м2	43.3
7	Назначение помещения	Жилое
8	Вид жилого помещения (квартира, комната (в квартире), если жилое помещение расположено в многоквартирном доме)	Квартира
9	Вид (виды) разрешенного использования помещения	-
10	Наименование помещения	-
11	Кадастровый номер (при наличии) или обозначение на плане этажа (или поэтажном плане) квартиры, в которой расположена комната	-
12	Сведения об отнесении к общему имуществу в многоквартирном доме или к вспомогательным помещениям	-
13	Сведения об отнесении к специализированному жилищному фонду или к жилым помещениям наемного дома социального использования или наемного дома коммерческого использования	-
14	Сведения о включении помещения в единый государственный реестр объектов культурного наследия (памятников истории и культуры) народов Российской Федерации	-
14.1	Регистрационный номер, вид и наименование объекта недвижимости в едином государственном реестре объектов культурного наследия (памятников истории и культуры) народов Российской Федерации либо регистрационный номер учетной карты объекта, представляющего собой историко-культурную ценность, вид и наименование выявленного объекта культурного наследия	-
14.2	Реквизиты решений Правительства Российской Федерации, органов охраны объектов культурного наследия о включении объекта недвижимости в единый государственный реестр объектов культурного наследия (памятников истории и культуры) народов Российской Федерации либо об отнесении объекта недвижимости к выявленным объектам культурного наследия, подлежащим государственной охране	-
14.3	Реквизиты документа, на основании которого установлены требования к сохранению, содержанию и использованию объектов культурного наследия (памятников истории и культуры) народов Российской Федерации, требования к обеспечению доступа к таким объектам либо выявленному объекту культурного наследия	-

Обозначение (номер) помещения, машино-места на плане здания, сооружения, плане этажа: 13		
Кадастровый номер: -		
№ п/п	Наименование характеристики	Значение характеристики
1	2	3
1	Вид объекта недвижимости (помещение, машино-место)	Помещение
2	Ранее присвоенный государственный учетный номер помещения, машино-места (кадастровый, инвентарный или условный номер)	-
3	Кадастровый номер исходного объекта недвижимости (объектов недвижимости)	-
4	Номер, тип этажа (этажей), на котором (которых) расположено помещение	4, Этаж
5	Адрес помещения, машино-места	Российская Федерация, 142702, Московская область, г.о Ленинский, город Видное, территория ЖК Видный город, улица имени народной артистки СССР Галины Вишневской, дом 8, корпус 2, квартира 13
	Местоположение помещения, машино-места	-
	Дополнение местоположения помещения, машино-места	-
6	Площадь помещения, машино-места (Р), м ²	37.6
7	Назначение помещения	Жилое
8	Вид жилого помещения (квартира, комната (в квартире), если жилое помещение расположено в многоквартирном доме)	Квартира
9	Вид (виды) разрешенного использования помещения	-
10	Наименование помещения	-
11	Кадастровый номер (при наличии) или обозначение на плане этажа (или поэтажном плане) квартиры, в которой расположена комната	-
12	Сведения об отнесении к общему имуществу в многоквартирном доме или к вспомогательным помещениям	-
13	Сведения об отнесении к специализированному жилищному фонду или к жилым помещениям наемного дома социального использования или наемного дома коммерческого использования	-
14	Сведения о включении помещения в единый государственный реестр объектов культурного наследия (памятников истории и культуры) народов Российской Федерации	-
14.1	Регистрационный номер, вид и наименование объекта недвижимости в едином государственном реестре объектов культурного наследия (памятников истории и культуры) народов Российской Федерации либо регистрационный номер учетной карты объекта, представляющего собой историко-культурную ценность, вид и наименование выявленного объекта культурного наследия	-

14.2	Реквизиты решений Правительства Российской Федерации, органов охраны объектов культурного наследия о включении объекта недвижимости в единый государственный реестр объектов культурного наследия (памятников истории и культуры) народов Российской Федерации либо об отнесении объекта недвижимости к выявленным объектам культурного наследия, подлежащим государственной охране	-
14.3	Реквизиты документа, на основании которого установлены требования к сохранению, содержанию и использованию объектов культурного наследия (памятников истории и культуры) народов Российской Федерации, требования к обеспечению доступа к таким объектам либо выявленному объекту культурного наследия	-

Обозначение (номер) помещения, машино-места на плане здания, сооружения, плане этажа: 14

Кадастровый номер: -

№ п/п	Наименование характеристики	Значение характеристики
1	2	3
1	Вид объекта недвижимости (помещение, машино-место)	Помещение
2	Ранее присвоенный государственный учетный номер помещения, машино-места (кадастровый, инвентарный или условный номер)	-
3	Кадастровый номер исходного объекта недвижимости (объектов недвижимости)	-
4	Номер, тип этажа (этажей), на котором (которых) расположено помещение	4, Этаж
5	Адрес помещения, машино-места	Российская Федерация, 142702, Московская область, г.о Ленинский, город Видное, территория ЖК Видный город, улица имени народной артистки СССР Галины Вишневской, дом 8, корпус 2, квартира 14
	Местоположение помещения, машино-места	-
	Дополнение местоположения помещения, машино-места	-
6	Площадь помещения, машино-места (P), м ²	49.5
7	Назначение помещения	Жилое
8	Вид жилого помещения (квартира, комната (в квартире), если жилое помещение расположено в многоквартирном доме)	Квартира
9	Вид (виды) разрешенного использования помещения	-
10	Наименование помещения	-
11	Кадастровый номер (при наличии) или обозначение на плане этажа (или поэтажном плане) квартиры, в которой расположена комната	-
12	Сведения об отнесении к общему имуществу в многоквартирном доме или к вспомогательным помещениям	-
13	Сведения об отнесении к специализированному жилищному фонду или к жилым помещениям наемного дома социального использования или наемного дома коммерческого использования	-

14	Сведения о включении помещения в единый государственный реестр объектов культурного наследия (памятников истории и культуры) народов Российской Федерации	-
14.1	Регистрационный номер, вид и наименование объекта недвижимости в едином государственном реестре объектов культурного наследия (памятников истории и культуры) народов Российской Федерации либо регистрационный номер учетной карты объекта, представляющего собой историко-культурную ценность, вид и наименование выявленного объекта культурного наследия	-
14.2	Реквизиты решений Правительства Российской Федерации, органов охраны объектов культурного наследия о включении объекта недвижимости в единый государственный реестр объектов культурного наследия (памятников истории и культуры) народов Российской Федерации либо об отнесении объекта недвижимости к выявленным объектам культурного наследия, подлежащим государственной охране	-
14.3	Реквизиты документа, на основании которого установлены требования к сохранению, содержанию и использованию объектов культурного наследия (памятников истории и культуры) народов Российской Федерации, требования к обеспечению доступа к таким объектам либо выявленному объекту культурного наследия	-

Обозначение (номер) помещения, машино-места на плане здания, сооружения, плане этажа: 15

Кадастровый номер: -

№ п/п	Наименование характеристики	Значение характеристики
1	2	3
1	Вид объекта недвижимости (помещение, машино-место)	Помещение
2	Ранее присвоенный государственный учетный номер помещения, машино-места (кадастровый, инвентарный или условный номер)	-
3	Кадастровый номер исходного объекта недвижимости (объектов недвижимости)	-
4	Номер, тип этажа (этажей), на котором (которых) расположено помещение	4, Этаж
5	Адрес помещения, машино-места	Российская Федерация, 142702, Московская область, г.о Ленинский, город Видное, территория ЖК Видный город, улица имени народной артистки СССР Галины Вишневской, дом 8, корпус 2, квартира 15
	Местоположение помещения, машино-места	-
	Дополнение местоположения помещения, машино-места	-
6	Площадь помещения, машино-места (P), м ²	46.4
7	Назначение помещения	Жилое
8	Вид жилого помещения (квартира, комната (в квартире), если жилое помещение расположено в многоквартирном доме)	Квартира
9	Вид (виды) разрешенного использования помещения	-

10	Наименование помещения	-
11	Кадастровый номер (при наличии) или обозначение на плане этажа (или поэтажном плане) квартиры, в которой расположена комната	-
12	Сведения об отнесении к общему имуществу в многоквартирном доме или к вспомогательным помещениям	-
13	Сведения об отнесении к специализированному жилищному фонду или к жилым помещениям наемного дома социального использования или наемного дома коммерческого использования	-
14	Сведения о включении помещения в единый государственный реестр объектов культурного наследия (памятников истории и культуры) народов Российской Федерации	-
14.1	Регистрационный номер, вид и наименование объекта недвижимости в едином государственном реестре объектов культурного наследия (памятников истории и культуры) народов Российской Федерации либо регистрационный номер учетной карты объекта, представляющего собой историко-культурную ценность, вид и наименование выявленного объекта культурного наследия	-
14.2	Реквизиты решений Правительства Российской Федерации, органов охраны объектов культурного наследия о включении объекта недвижимости в единый государственный реестр объектов культурного наследия (памятников истории и культуры) народов Российской Федерации либо об отнесении объекта недвижимости к выявленным объектам культурного наследия, подлежащим государственной охране	-
14.3	Реквизиты документа, на основании которого установлены требования к сохранению, содержанию и использованию объектов культурного наследия (памятников истории и культуры) народов Российской Федерации, требования к обеспечению доступа к таким объектам либо выявленному объекту культурного наследия	-

Обозначение (номер) помещения, машино-места на плане здания, сооружения, плане этажа: 16

Кадастровый номер: -

№ п/п	Наименование характеристики	Значение характеристики
1	2	3
1	Вид объекта недвижимости (помещение, машино-место)	Помещение
2	Ранее присвоенный государственный учетный номер помещения, машино-места (кадастровый, инвентарный или условный номер)	-
3	Кадастровый номер исходного объекта недвижимости (объектов недвижимости)	-
4	Номер, тип этажа (этажей), на котором (которых) расположено помещение	5, Этаж

5	Адрес помещения, машино-места	Российская Федерация, 142702, Московская область, г.о Ленинский, город Видное, территория ЖК Видный город, улица имени народной артистки СССР Галины Вишневской, дом 8, корпус 2, квартира 16
	Местоположение помещения, машино-места	-
	Дополнение местоположения помещения, машино-места	-
6	Площадь помещения, машино-места (Р), м2	43.4
7	Назначение помещения	Жилое
8	Вид жилого помещения (квартира, комната (в квартире), если жилое помещение расположено в многоквартирном доме)	Квартира
9	Вид (виды) разрешенного использования помещения	-
10	Наименование помещения	-
11	Кадастровый номер (при наличии) или обозначение на плане этажа (или поэтажном плане) квартиры, в которой расположена комната	-
12	Сведения об отнесении к общему имуществу в многоквартирном доме или к вспомогательным помещениям	-
13	Сведения об отнесении к специализированному жилищному фонду или к жилым помещениям наемного дома социального использования или наемного дома коммерческого использования	-
14	Сведения о включении помещения в единый государственный реестр объектов культурного наследия (памятников истории и культуры) народов Российской Федерации	-
14.1	Регистрационный номер, вид и наименование объекта недвижимости в едином государственном реестре объектов культурного наследия (памятников истории и культуры) народов Российской Федерации либо регистрационный номер учетной карты объекта, представляющего собой историко-культурную ценность, вид и наименование выявленного объекта культурного наследия	-
14.2	Реквизиты решений Правительства Российской Федерации, органов охраны объектов культурного наследия о включении объекта недвижимости в единый государственный реестр объектов культурного наследия (памятников истории и культуры) народов Российской Федерации либо об отнесении объекта недвижимости к выявленным объектам культурного наследия, подлежащим государственной охране	-
14.3	Реквизиты документа, на основании которого установлены требования к сохранению, содержанию и использованию объектов культурного наследия (памятников истории и культуры) народов Российской Федерации, требования к обеспечению доступа к таким объектам либо выявленному объекту культурного наследия	-

Обозначение (номер) помещения, машино-места на плане здания, сооружения, плане этажа: 17

Кадастровый номер: -

№ п/п	Наименование характеристики	Значение характеристики
1	2	3
1	Вид объекта недвижимости (помещение, машино-место)	Помещение
2	Ранее присвоенный государственный учетный номер помещения, машино-места (кадастровый, инвентарный или условный номер)	-
3	Кадастровый номер исходного объекта недвижимости (объектов недвижимости)	-
4	Номер, тип этажа (этажей), на котором (которых) расположено помещение	5, Этаж
5	Адрес помещения, машино-места	Российская Федерация, 142702, Московская область, г.о Ленинский, город Видное, территория ЖК Видный город, улица имени народной артистки СССР Галины Вишневской, дом 8, корпус 2, квартира 17
	Местоположение помещения, машино-места	-
	Дополнение местоположения помещения, машино-места	-
6	Площадь помещения, машино-места (Р), м ²	38.3
7	Назначение помещения	Жилое
8	Вид жилого помещения (квартира, комната (в квартире), если жилое помещение расположено в многоквартирном доме	Квартира
9	Вид (виды) разрешенного использования помещения	-
10	Наименование помещения	-
11	Кадастровый номер (при наличии) или обозначение на плане этажа (или поэтажном плане) квартиры, в которой расположена комната	-
12	Сведения об отнесении к общему имуществу в многоквартирном доме или к вспомогательным помещениям	-
13	Сведения об отнесении к специализированному жилищному фонду или к жилым помещениям наемного дома социального использования или наемного дома коммерческого использования	-
14	Сведения о включении помещения в единый государственный реестр объектов культурного наследия (памятников истории и культуры) народов Российской Федерации	-
14.1	Регистрационный номер, вид и наименование объекта недвижимости в едином государственном реестре объектов культурного наследия (памятников истории и культуры) народов Российской Федерации либо регистрационный номер учетной карты объекта, представляющего собой историко-культурную ценность, вид и наименование выявленного объекта культурного наследия	-

14.2	Реквизиты решений Правительства Российской Федерации, органов охраны объектов культурного наследия о включении объекта недвижимости в единый государственный реестр объектов культурного наследия (памятников истории и культуры) народов Российской Федерации либо об отнесении объекта недвижимости к выявленным объектам культурного наследия, подлежащим государственной охране	-
14.3	Реквизиты документа, на основании которого установлены требования к сохранению, содержанию и использованию объектов культурного наследия (памятников истории и культуры) народов Российской Федерации, требования к обеспечению доступа к таким объектам либо выявленному объекту культурного наследия	-
Обозначение (номер) помещения, машино-места на плане здания, сооружения, плане этажа: 18		
Кадастровый номер: -		
№ п/п	Наименование характеристики	Значение характеристики
1	2	3
1	Вид объекта недвижимости (помещение, машино-место)	Помещение
2	Ранее присвоенный государственный учетный номер помещения, машино-места (кадастровый, инвентарный или условный номер)	-
3	Кадастровый номер исходного объекта недвижимости (объектов недвижимости)	-
4	Номер, тип этажа (этажей), на котором (которых) расположено помещение	5, Этаж
5	Адрес помещения, машино-места	Российская Федерация, 142702, Московская область, г.о Ленинский, город Видное, территория ЖК Видный город, улица имени народной артистки СССР Галины Вишневской, дом 8, корпус 2, квартира 18
	Местоположение помещения, машино-места	-
	Дополнение местоположения помещения, машино-места	-
6	Площадь помещения, машино-места (P), м2	50.2
7	Назначение помещения	Жилое
8	Вид жилого помещения (квартира, комната (в квартире), если жилое помещение расположено в многоквартирном доме)	Квартира
9	Вид (виды) разрешенного использования помещения	-
10	Наименование помещения	-
11	Кадастровый номер (при наличии) или обозначение на плане этажа (или поэтажном плане) квартиры, в которой расположена комната	-
12	Сведения об отнесении к общему имуществу в многоквартирном доме или к вспомогательным помещениям	-
13	Сведения об отнесении к специализированному жилищному фонду или к жилым помещениям наемного дома социального использования или наемного дома коммерческого использования	-

14	Сведения о включении помещения в единый государственный реестр объектов культурного наследия (памятников истории и культуры) народов Российской Федерации	-
14.1	Регистрационный номер, вид и наименование объекта недвижимости в едином государственном реестре объектов культурного наследия (памятников истории и культуры) народов Российской Федерации либо регистрационный номер учетной карты объекта, представляющего собой историко-культурную ценность, вид и наименование выявленного объекта культурного наследия	-
14.2	Реквизиты решений Правительства Российской Федерации, органов охраны объектов культурного наследия о включении объекта недвижимости в единый государственный реестр объектов культурного наследия (памятников истории и культуры) народов Российской Федерации либо об отнесении объекта недвижимости к выявленным объектам культурного наследия, подлежащим государственной охране	-
14.3	Реквизиты документа, на основании которого установлены требования к сохранению, содержанию и использованию объектов культурного наследия (памятников истории и культуры) народов Российской Федерации, требования к обеспечению доступа к таким объектам либо выявленному объекту культурного наследия	-

Обозначение (номер) помещения, машино-места на плане здания, сооружения, плане этажа: 19

Кадастровый номер: -

№ п/п	Наименование характеристики	Значение характеристики
1	2	3
1	Вид объекта недвижимости (помещение, машино-место)	Помещение
2	Ранее присвоенный государственный учетный номер помещения, машино-места (кадастровый, инвентарный или условный номер)	-
3	Кадастровый номер исходного объекта недвижимости (объектов недвижимости)	-
4	Номер, тип этажа (этажей), на котором (которых) расположено помещение	5, Этаж
5	Адрес помещения, машино-места	Российская Федерация, 142702, Московская область, г.о Ленинский, город Видное, территория ЖК Видный город, улица имени народной артистки СССР Галины Вишневской, дом 8, корпус 2, квартира 19
	Местоположение помещения, машино-места	-
	Дополнение местоположения помещения, машино-места	-
6	Площадь помещения, машино-места (P), м ²	46.5
7	Назначение помещения	Жилое
8	Вид жилого помещения (квартира, комната (в квартире), если жилое помещение расположено в многоквартирном доме)	Квартира
9	Вид (виды) разрешенного использования помещения	-

10	Наименование помещения	-
11	Кадастровый номер (при наличии) или обозначение на плане этажа (или поэтажном плане) квартиры, в которой расположена комната	-
12	Сведения об отнесении к общему имуществу в многоквартирном доме или к вспомогательным помещениям	-
13	Сведения об отнесении к специализированному жилищному фонду или к жилым помещениям наемного дома социального использования или наемного дома коммерческого использования	-
14	Сведения о включении помещения в единый государственный реестр объектов культурного наследия (памятников истории и культуры) народов Российской Федерации	-
14.1	Регистрационный номер, вид и наименование объекта недвижимости в едином государственном реестре объектов культурного наследия (памятников истории и культуры) народов Российской Федерации либо регистрационный номер учетной карты объекта, представляющего собой историко-культурную ценность, вид и наименование выявленного объекта культурного наследия	-
14.2	Реквизиты решений Правительства Российской Федерации, органов охраны объектов культурного наследия о включении объекта недвижимости в единый государственный реестр объектов культурного наследия (памятников истории и культуры) народов Российской Федерации либо об отнесении объекта недвижимости к выявленным объектам культурного наследия, подлежащим государственной охране	-
14.3	Реквизиты документа, на основании которого установлены требования к сохранению, содержанию и использованию объектов культурного наследия (памятников истории и культуры) народов Российской Федерации, требования к обеспечению доступа к таким объектам либо выявленному объекту культурного наследия	-

Обозначение (номер) помещения, машино-места на плане здания, сооружения, плане этажа: 20

Кадастровый номер: -

№ п/п	Наименование характеристики	Значение характеристики
1	2	3
1	Вид объекта недвижимости (помещение, машино-место)	Помещение
2	Ранее присвоенный государственный учетный номер помещения, машино-места (кадастровый, инвентарный или условный номер)	-
3	Кадастровый номер исходного объекта недвижимости (объектов недвижимости)	-
4	Номер, тип этажа (этажей), на котором (которых) расположено помещение	6, Этаж

5	Адрес помещения, машино-места	Российская Федерация, 142702, Московская область, г.о Ленинский, город Видное, территория ЖК Видный город, улица имени народной артистки СССР Галины Вишневской, дом 8, корпус 2, квартира 20
	Местоположение помещения, машино-места	-
	Дополнение местоположения помещения, машино-места	-
6	Площадь помещения, машино-места (Р), м2	43.3
7	Назначение помещения	Жилое
8	Вид жилого помещения (квартира, комната (в квартире), если жилое помещение расположено в многоквартирном доме)	Квартира
9	Вид (виды) разрешенного использования помещения	-
10	Наименование помещения	-
11	Кадастровый номер (при наличии) или обозначение на плане этажа (или поэтажном плане) квартиры, в которой расположена комната	-
12	Сведения об отнесении к общему имуществу в многоквартирном доме или к вспомогательным помещениям	-
13	Сведения об отнесении к специализированному жилищному фонду или к жилым помещениям наемного дома социального использования или наемного дома коммерческого использования	-
14	Сведения о включении помещения в единый государственный реестр объектов культурного наследия (памятников истории и культуры) народов Российской Федерации	-
14.1	Регистрационный номер, вид и наименование объекта недвижимости в едином государственном реестре объектов культурного наследия (памятников истории и культуры) народов Российской Федерации либо регистрационный номер учетной карты объекта, представляющего собой историко-культурную ценность, вид и наименование выявленного объекта культурного наследия	-
14.2	Реквизиты решений Правительства Российской Федерации, органов охраны объектов культурного наследия о включении объекта недвижимости в единый государственный реестр объектов культурного наследия (памятников истории и культуры) народов Российской Федерации либо об отнесении объекта недвижимости к выявленным объектам культурного наследия, подлежащим государственной охране	-
14.3	Реквизиты документа, на основании которого установлены требования к сохранению, содержанию и использованию объектов культурного наследия (памятников истории и культуры) народов Российской Федерации, требования к обеспечению доступа к таким объектам либо выявленному объекту культурного наследия	-

Обозначение (номер) помещения, машино-места на плане здания, сооружения, плане этажа: 21		
Кадастровый номер: -		
№ п/п	Наименование характеристики	Значение характеристики
1	2	3
1	Вид объекта недвижимости (помещение, машино-место)	Помещение
2	Ранее присвоенный государственный учетный номер помещения, машино-места (кадастровый, инвентарный или условный номер)	-
3	Кадастровый номер исходного объекта недвижимости (объектов недвижимости)	-
4	Номер, тип этажа (этажей), на котором (которых) расположено помещение	6, Этаж
5	Адрес помещения, машино-места	Российская Федерация, 142702, Московская область, г.о Ленинский, город Видное, территория ЖК Видный город, улица имени народной артистки СССР Галины Вишневской, дом 8, корпус 2, квартира 21
	Местоположение помещения, машино-места	-
	Дополнение местоположения помещения, машино-места	-
6	Площадь помещения, машино-места (Р), м ²	37.7
7	Назначение помещения	Жилое
8	Вид жилого помещения (квартира, комната (в квартире), если жилое помещение расположено в многоквартирном доме)	Квартира
9	Вид (виды) разрешенного использования помещения	-
10	Наименование помещения	-
11	Кадастровый номер (при наличии) или обозначение на плане этажа (или поэтажном плане) квартиры, в которой расположена комната	-
12	Сведения об отнесении к общему имуществу в многоквартирном доме или к вспомогательным помещениям	-
13	Сведения об отнесении к специализированному жилищному фонду или к жилым помещениям наемного дома социального использования или наемного дома коммерческого использования	-
14	Сведения о включении помещения в единый государственный реестр объектов культурного наследия (памятников истории и культуры) народов Российской Федерации	-
14.1	Регистрационный номер, вид и наименование объекта недвижимости в едином государственном реестре объектов культурного наследия (памятников истории и культуры) народов Российской Федерации либо регистрационный номер учетной карты объекта, представляющего собой историко-культурную ценность, вид и наименование выявленного объекта культурного наследия	-

14.2	Реквизиты решений Правительства Российской Федерации, органов охраны объектов культурного наследия о включении объекта недвижимости в единый государственный реестр объектов культурного наследия (памятников истории и культуры) народов Российской Федерации либо об отнесении объекта недвижимости к выявленным объектам культурного наследия, подлежащим государственной охране	-
14.3	Реквизиты документа, на основании которого установлены требования к сохранению, содержанию и использованию объектов культурного наследия (памятников истории и культуры) народов Российской Федерации, требования к обеспечению доступа к таким объектам либо выявленному объекту культурного наследия	-
Обозначение (номер) помещения, машино-места на плане здания, сооружения, плане этажа: 22		
Кадастровый номер: -		
№ п/п	Наименование характеристики	Значение характеристики
1	2	3
1	Вид объекта недвижимости (помещение, машино-место)	Помещение
2	Ранее присвоенный государственный учетный номер помещения, машино-места (кадастровый, инвентарный или условный номер)	-
3	Кадастровый номер исходного объекта недвижимости (объектов недвижимости)	-
4	Номер, тип этажа (этажей), на котором (которых) расположено помещение	6, Этаж
5	Адрес помещения, машино-места	Российская Федерация, 142702, Московская область, г.о Ленинский, город Видное, территория ЖК Видный город, улица имени народной артистки СССР Галины Вишневской, дом 8, корпус 2, квартира 22
	Местоположение помещения, машино-места	-
	Дополнение местоположения помещения, машино-места	-
6	Площадь помещения, машино-места (Р), м2	49.9
7	Назначение помещения	Жилое
8	Вид жилого помещения (квартира, комната (в квартире), если жилое помещение расположено в многоквартирном доме)	Квартира
9	Вид (виды) разрешенного использования помещения	-
10	Наименование помещения	-
11	Кадастровый номер (при наличии) или обозначение на плане этажа (или поэтажном плане) квартиры, в которой расположена комната	-
12	Сведения об отнесении к общему имуществу в многоквартирном доме или к вспомогательным помещениям	-
13	Сведения об отнесении к специализированному жилищному фонду или к жилым помещениям наемного дома социального использования или наемного дома коммерческого использования	-

14	Сведения о включении помещения в единый государственный реестр объектов культурного наследия (памятников истории и культуры) народов Российской Федерации	-
14.1	Регистрационный номер, вид и наименование объекта недвижимости в едином государственном реестре объектов культурного наследия (памятников истории и культуры) народов Российской Федерации либо регистрационный номер учетной карты объекта, представляющего собой историко-культурную ценность, вид и наименование выявленного объекта культурного наследия	-
14.2	Реквизиты решений Правительства Российской Федерации, органов охраны объектов культурного наследия о включении объекта недвижимости в единый государственный реестр объектов культурного наследия (памятников истории и культуры) народов Российской Федерации либо об отнесении объекта недвижимости к выявленным объектам культурного наследия, подлежащим государственной охране	-
14.3	Реквизиты документа, на основании которого установлены требования к сохранению, содержанию и использованию объектов культурного наследия (памятников истории и культуры) народов Российской Федерации, требования к обеспечению доступа к таким объектам либо выявленному объекту культурного наследия	-

Обозначение (номер) помещения, машино-места на плане здания, сооружения, плане этажа: 23

Кадастровый номер: -

№ п/п	Наименование характеристики	Значение характеристики
1	2	3
1	Вид объекта недвижимости (помещение, машино-место)	Помещение
2	Ранее присвоенный государственный учетный номер помещения, машино-места (кадастровый, инвентарный или условный номер)	-
3	Кадастровый номер исходного объекта недвижимости (объектов недвижимости)	-
4	Номер, тип этажа (этажей), на котором (которых) расположено помещение	6, Этаж
5	Адрес помещения, машино-места	Российская Федерация, 142702, Московская область, г.о Ленинский, город Видное, территория ЖК Видный город, улица имени народной артистки СССР Галины Вишневской, дом 8, корпус 2, квартира 23
	Местоположение помещения, машино-места	-
	Дополнение местоположения помещения, машино-места	-
6	Площадь помещения, машино-места (P), м ²	46.7
7	Назначение помещения	Жилое
8	Вид жилого помещения (квартира, комната (в квартире), если жилое помещение расположено в многоквартирном доме)	Квартира
9	Вид (виды) разрешенного использования помещения	-

10	Наименование помещения	-
11	Кадастровый номер (при наличии) или обозначение на плане этажа (или поэтажном плане) квартиры, в которой расположена комната	-
12	Сведения об отнесении к общему имуществу в многоквартирном доме или к вспомогательным помещениям	-
13	Сведения об отнесении к специализированному жилищному фонду или к жилым помещениям наемного дома социального использования или наемного дома коммерческого использования	-
14	Сведения о включении помещения в единый государственный реестр объектов культурного наследия (памятников истории и культуры) народов Российской Федерации	-
14.1	Регистрационный номер, вид и наименование объекта недвижимости в едином государственном реестре объектов культурного наследия (памятников истории и культуры) народов Российской Федерации либо регистрационный номер учетной карты объекта, представляющего собой историко-культурную ценность, вид и наименование выявленного объекта культурного наследия	-
14.2	Реквизиты решений Правительства Российской Федерации, органов охраны объектов культурного наследия о включении объекта недвижимости в единый государственный реестр объектов культурного наследия (памятников истории и культуры) народов Российской Федерации либо об отнесении объекта недвижимости к выявленным объектам культурного наследия, подлежащим государственной охране	-
14.3	Реквизиты документа, на основании которого установлены требования к сохранению, содержанию и использованию объектов культурного наследия (памятников истории и культуры) народов Российской Федерации, требования к обеспечению доступа к таким объектам либо выявленному объекту культурного наследия	-

Обозначение (номер) помещения, машино-места на плане здания, сооружения, плане этажа: 24

Кадастровый номер: -

№ п/п	Наименование характеристики	Значение характеристики
1	2	3
1	Вид объекта недвижимости (помещение, машино-место)	Помещение
2	Ранее присвоенный государственный учетный номер помещения, машино-места (кадастровый, инвентарный или условный номер)	-
3	Кадастровый номер исходного объекта недвижимости (объектов недвижимости)	-
4	Номер, тип этажа (этажей), на котором (которых) расположено помещение	7, Этаж

5	Адрес помещения, машино-места	Российская Федерация, 142702, Московская область, г.о Ленинский, город Видное, территория ЖК Видный город, улица имени народной артистки СССР Галины Вишневской, дом 8, корпус 2, квартира 24
	Местоположение помещения, машино-места	-
	Дополнение местоположения помещения, машино-места	-
6	Площадь помещения, машино-места (Р), м2	43.4
7	Назначение помещения	Жилое
8	Вид жилого помещения (квартира, комната (в квартире), если жилое помещение расположено в многоквартирном доме)	Квартира
9	Вид (виды) разрешенного использования помещения	-
10	Наименование помещения	-
11	Кадастровый номер (при наличии) или обозначение на плане этажа (или поэтажном плане) квартиры, в которой расположена комната	-
12	Сведения об отнесении к общему имуществу в многоквартирном доме или к вспомогательным помещениям	-
13	Сведения об отнесении к специализированному жилищному фонду или к жилым помещениям наемного дома социального использования или наемного дома коммерческого использования	-
14	Сведения о включении помещения в единый государственный реестр объектов культурного наследия (памятников истории и культуры) народов Российской Федерации	-
14.1	Регистрационный номер, вид и наименование объекта недвижимости в едином государственном реестре объектов культурного наследия (памятников истории и культуры) народов Российской Федерации либо регистрационный номер учетной карты объекта, представляющего собой историко-культурную ценность, вид и наименование выявленного объекта культурного наследия	-
14.2	Реквизиты решений Правительства Российской Федерации, органов охраны объектов культурного наследия о включении объекта недвижимости в единый государственный реестр объектов культурного наследия (памятников истории и культуры) народов Российской Федерации либо об отнесении объекта недвижимости к выявленным объектам культурного наследия, подлежащим государственной охране	-
14.3	Реквизиты документа, на основании которого установлены требования к сохранению, содержанию и использованию объектов культурного наследия (памятников истории и культуры) народов Российской Федерации, требования к обеспечению доступа к таким объектам либо выявленному объекту культурного наследия	-

Обозначение (номер) помещения, машино-места на плане здания, сооружения, плане этажа: 25

Кадастровый номер: -

№ п/п	Наименование характеристики	Значение характеристики
1	2	3
1	Вид объекта недвижимости (помещение, машино-место)	Помещение
2	Ранее присвоенный государственный учетный номер помещения, машино-места (кадастровый, инвентарный или условный номер)	-
3	Кадастровый номер исходного объекта недвижимости (объектов недвижимости)	-
4	Номер, тип этажа (этажей), на котором (которых) расположено помещение	7, Этаж
5	Адрес помещения, машино-места	Российская Федерация, 142702, Московская область, г.о Ленинский, город Видное, территория ЖК Видный город, улица имени народной артистки СССР Галины Вишневской, дом 8, корпус 2, квартира 25
	Местоположение помещения, машино-места	-
	Дополнение местоположения помещения, машино-места	-
6	Площадь помещения, машино-места (Р), м ²	37.9
7	Назначение помещения	Жилое
8	Вид жилого помещения (квартира, комната (в квартире), если жилое помещение расположено в многоквартирном доме	Квартира
9	Вид (виды) разрешенного использования помещения	-
10	Наименование помещения	-
11	Кадастровый номер (при наличии) или обозначение на плане этажа (или поэтажном плане) квартиры, в которой расположена комната	-
12	Сведения об отнесении к общему имуществу в многоквартирном доме или к вспомогательным помещениям	-
13	Сведения об отнесении к специализированному жилищному фонду или к жилым помещениям наемного дома социального использования или наемного дома коммерческого использования	-
14	Сведения о включении помещения в единый государственный реестр объектов культурного наследия (памятников истории и культуры) народов Российской Федерации	-
14.1	Регистрационный номер, вид и наименование объекта недвижимости в едином государственном реестре объектов культурного наследия (памятников истории и культуры) народов Российской Федерации либо регистрационный номер учетной карты объекта, представляющего собой историко-культурную ценность, вид и наименование выявленного объекта культурного наследия	-

14.2	Реквизиты решений Правительства Российской Федерации, органов охраны объектов культурного наследия о включении объекта недвижимости в единый государственный реестр объектов культурного наследия (памятников истории и культуры) народов Российской Федерации либо об отнесении объекта недвижимости к выявленным объектам культурного наследия, подлежащим государственной охране	-
14.3	Реквизиты документа, на основании которого установлены требования к сохранению, содержанию и использованию объектов культурного наследия (памятников истории и культуры) народов Российской Федерации, требования к обеспечению доступа к таким объектам либо выявленному объекту культурного наследия	-
Обозначение (номер) помещения, машино-места на плане здания, сооружения, плане этажа: 26		
Кадастровый номер: -		
№ п/п	Наименование характеристики	Значение характеристики
1	2	3
1	Вид объекта недвижимости (помещение, машино-место)	Помещение
2	Ранее присвоенный государственный учетный номер помещения, машино-места (кадастровый, инвентарный или условный номер)	-
3	Кадастровый номер исходного объекта недвижимости (объектов недвижимости)	-
4	Номер, тип этажа (этажей), на котором (которых) расположено помещение	7, Этаж
5	Адрес помещения, машино-места	Российская Федерация, 142702, Московская область, г.о Ленинский, город Видное, территория ЖК Видный город, улица имени народной артистки СССР Галины Вишневской, дом 8, корпус 2, квартира 26
	Местоположение помещения, машино-места	-
	Дополнение местоположения помещения, машино-места	-
6	Площадь помещения, машино-места (P), м2	50.0
7	Назначение помещения	Жилое
8	Вид жилого помещения (квартира, комната (в квартире), если жилое помещение расположено в многоквартирном доме)	Квартира
9	Вид (виды) разрешенного использования помещения	-
10	Наименование помещения	-
11	Кадастровый номер (при наличии) или обозначение на плане этажа (или поэтажном плане) квартиры, в которой расположена комната	-
12	Сведения об отнесении к общему имуществу в многоквартирном доме или к вспомогательным помещениям	-
13	Сведения об отнесении к специализированному жилищному фонду или к жилым помещениям наемного дома социального использования или наемного дома коммерческого использования	-

14	Сведения о включении помещения в единый государственный реестр объектов культурного наследия (памятников истории и культуры) народов Российской Федерации	-
14.1	Регистрационный номер, вид и наименование объекта недвижимости в едином государственном реестре объектов культурного наследия (памятников истории и культуры) народов Российской Федерации либо регистрационный номер учетной карты объекта, представляющего собой историко-культурную ценность, вид и наименование выявленного объекта культурного наследия	-
14.2	Реквизиты решений Правительства Российской Федерации, органов охраны объектов культурного наследия о включении объекта недвижимости в единый государственный реестр объектов культурного наследия (памятников истории и культуры) народов Российской Федерации либо об отнесении объекта недвижимости к выявленным объектам культурного наследия, подлежащим государственной охране	-
14.3	Реквизиты документа, на основании которого установлены требования к сохранению, содержанию и использованию объектов культурного наследия (памятников истории и культуры) народов Российской Федерации, требования к обеспечению доступа к таким объектам либо выявленному объекту культурного наследия	-

Обозначение (номер) помещения, машино-места на плане здания, сооружения, плане этажа: 27

Кадастровый номер: -

№ п/п	Наименование характеристики	Значение характеристики
1	2	3
1	Вид объекта недвижимости (помещение, машино-место)	Помещение
2	Ранее присвоенный государственный учетный номер помещения, машино-места (кадастровый, инвентарный или условный номер)	-
3	Кадастровый номер исходного объекта недвижимости (объектов недвижимости)	-
4	Номер, тип этажа (этажей), на котором (которых) расположено помещение	7, Этаж
5	Адрес помещения, машино-места	Российская Федерация, 142702, Московская область, г.о Ленинский, город Видное, территория ЖК Видный город, улица имени народной артистки СССР Галины Вишневской, дом 8, корпус 2, квартира 27
	Местоположение помещения, машино-места	-
	Дополнение местоположения помещения, машино-места	-
6	Площадь помещения, машино-места (Р), м ²	46.3
7	Назначение помещения	Жилое
8	Вид жилого помещения (квартира, комната (в квартире), если жилое помещение расположено в многоквартирном доме)	Квартира
9	Вид (виды) разрешенного использования помещения	-

10	Наименование помещения	-
11	Кадастровый номер (при наличии) или обозначение на плане этажа (или поэтажном плане) квартиры, в которой расположена комната	-
12	Сведения об отнесении к общему имуществу в многоквартирном доме или к вспомогательным помещениям	-
13	Сведения об отнесении к специализированному жилищному фонду или к жилым помещениям наемного дома социального использования или наемного дома коммерческого использования	-
14	Сведения о включении помещения в единый государственный реестр объектов культурного наследия (памятников истории и культуры) народов Российской Федерации	-
14.1	Регистрационный номер, вид и наименование объекта недвижимости в едином государственном реестре объектов культурного наследия (памятников истории и культуры) народов Российской Федерации либо регистрационный номер учетной карты объекта, представляющего собой историко-культурную ценность, вид и наименование выявленного объекта культурного наследия	-
14.2	Реквизиты решений Правительства Российской Федерации, органов охраны объектов культурного наследия о включении объекта недвижимости в единый государственный реестр объектов культурного наследия (памятников истории и культуры) народов Российской Федерации либо об отнесении объекта недвижимости к выявленным объектам культурного наследия, подлежащим государственной охране	-
14.3	Реквизиты документа, на основании которого установлены требования к сохранению, содержанию и использованию объектов культурного наследия (памятников истории и культуры) народов Российской Федерации, требования к обеспечению доступа к таким объектам либо выявленному объекту культурного наследия	-

Обозначение (номер) помещения, машино-места на плане здания, сооружения, плане этажа: 28

Кадастровый номер: -

№ п/п	Наименование характеристики	Значение характеристики
1	2	3
1	Вид объекта недвижимости (помещение, машино-место)	Помещение
2	Ранее присвоенный государственный учетный номер помещения, машино-места (кадастровый, инвентарный или условный номер)	-
3	Кадастровый номер исходного объекта недвижимости (объектов недвижимости)	-
4	Номер, тип этажа (этажей), на котором (которых) расположено помещение	8, Этаж

5	Адрес помещения, машино-места	Российская Федерация, 142702, Московская область, г.о Ленинский, город Видное, территория ЖК Видный город, улица имени народной артистки СССР Галины Вишневской, дом 8, корпус 2, квартира 28
	Местоположение помещения, машино-места	-
	Дополнение местоположения помещения, машино-места	-
6	Площадь помещения, машино-места (Р), м2	43.6
7	Назначение помещения	Жилое
8	Вид жилого помещения (квартира, комната (в квартире), если жилое помещение расположено в многоквартирном доме)	Квартира
9	Вид (виды) разрешенного использования помещения	-
10	Наименование помещения	-
11	Кадастровый номер (при наличии) или обозначение на плане этажа (или поэтажном плане) квартиры, в которой расположена комната	-
12	Сведения об отнесении к общему имуществу в многоквартирном доме или к вспомогательным помещениям	-
13	Сведения об отнесении к специализированному жилищному фонду или к жилым помещениям наемного дома социального использования или наемного дома коммерческого использования	-
14	Сведения о включении помещения в единый государственный реестр объектов культурного наследия (памятников истории и культуры) народов Российской Федерации	-
14.1	Регистрационный номер, вид и наименование объекта недвижимости в едином государственном реестре объектов культурного наследия (памятников истории и культуры) народов Российской Федерации либо регистрационный номер учетной карты объекта, представляющего собой историко-культурную ценность, вид и наименование выявленного объекта культурного наследия	-
14.2	Реквизиты решений Правительства Российской Федерации, органов охраны объектов культурного наследия о включении объекта недвижимости в единый государственный реестр объектов культурного наследия (памятников истории и культуры) народов Российской Федерации либо об отнесении объекта недвижимости к выявленным объектам культурного наследия, подлежащим государственной охране	-
14.3	Реквизиты документа, на основании которого установлены требования к сохранению, содержанию и использованию объектов культурного наследия (памятников истории и культуры) народов Российской Федерации, требования к обеспечению доступа к таким объектам либо выявленному объекту культурного наследия	-

Обозначение (номер) помещения, машино-места на плане здания, сооружения, плане этажа: 29

Кадастровый номер: -

№ п/п	Наименование характеристики	Значение характеристики
1	2	3
1	Вид объекта недвижимости (помещение, машино-место)	Помещение
2	Ранее присвоенный государственный учетный номер помещения, машино-места (кадастровый, инвентарный или условный номер)	-
3	Кадастровый номер исходного объекта недвижимости (объектов недвижимости)	-
4	Номер, тип этажа (этажей), на котором (которых) расположено помещение	8, Этаж
5	Адрес помещения, машино-места	Российская Федерация, 142702, Московская область, г.о Ленинский, город Видное, территория ЖК Видный город, улица имени народной артистки СССР Галины Вишневской, дом 8, корпус 2, квартира 29
	Местоположение помещения, машино-места	-
	Дополнение местоположения помещения, машино-места	-
6	Площадь помещения, машино-места (Р), м ²	38.0
7	Назначение помещения	Жилое
8	Вид жилого помещения (квартира, комната (в квартире), если жилое помещение расположено в многоквартирном доме	Квартира
9	Вид (виды) разрешенного использования помещения	-
10	Наименование помещения	-
11	Кадастровый номер (при наличии) или обозначение на плане этажа (или поэтажном плане) квартиры, в которой расположена комната	-
12	Сведения об отнесении к общему имуществу в многоквартирном доме или к вспомогательным помещениям	-
13	Сведения об отнесении к специализированному жилищному фонду или к жилым помещениям наемного дома социального использования или наемного дома коммерческого использования	-
14	Сведения о включении помещения в единый государственный реестр объектов культурного наследия (памятников истории и культуры) народов Российской Федерации	-
14.1	Регистрационный номер, вид и наименование объекта недвижимости в едином государственном реестре объектов культурного наследия (памятников истории и культуры) народов Российской Федерации либо регистрационный номер учетной карты объекта, представляющего собой историко-культурную ценность, вид и наименование выявленного объекта культурного наследия	-

14.2	Реквизиты решений Правительства Российской Федерации, органов охраны объектов культурного наследия о включении объекта недвижимости в единый государственный реестр объектов культурного наследия (памятников истории и культуры) народов Российской Федерации либо об отнесении объекта недвижимости к выявленным объектам культурного наследия, подлежащим государственной охране	-
14.3	Реквизиты документа, на основании которого установлены требования к сохранению, содержанию и использованию объектов культурного наследия (памятников истории и культуры) народов Российской Федерации, требования к обеспечению доступа к таким объектам либо выявленному объекту культурного наследия	-
Обозначение (номер) помещения, машино-места на плане здания, сооружения, плане этажа: 30		
Кадастровый номер: -		
№ п/п	Наименование характеристики	Значение характеристики
1	2	3
1	Вид объекта недвижимости (помещение, машино-место)	Помещение
2	Ранее присвоенный государственный учетный номер помещения, машино-места (кадастровый, инвентарный или условный номер)	-
3	Кадастровый номер исходного объекта недвижимости (объектов недвижимости)	-
4	Номер, тип этажа (этажей), на котором (которых) расположено помещение	8, Этаж
5	Адрес помещения, машино-места	Российская Федерация, 142702, Московская область, г.о Ленинский, город Видное, территория ЖК Видный город, улица имени народной артистки СССР Галины Вишневской, дом 8, корпус 2, квартира 30
	Местоположение помещения, машино-места	-
	Дополнение местоположения помещения, машино-места	-
6	Площадь помещения, машино-места (P), м2	49.8
7	Назначение помещения	Жилое
8	Вид жилого помещения (квартира, комната (в квартире), если жилое помещение расположено в многоквартирном доме)	Квартира
9	Вид (виды) разрешенного использования помещения	-
10	Наименование помещения	-
11	Кадастровый номер (при наличии) или обозначение на плане этажа (или поэтажном плане) квартиры, в которой расположена комната	-
12	Сведения об отнесении к общему имуществу в многоквартирном доме или к вспомогательным помещениям	-
13	Сведения об отнесении к специализированному жилищному фонду или к жилым помещениям наемного дома социального использования или наемного дома коммерческого использования	-

14	Сведения о включении помещения в единый государственный реестр объектов культурного наследия (памятников истории и культуры) народов Российской Федерации	-
14.1	Регистрационный номер, вид и наименование объекта недвижимости в едином государственном реестре объектов культурного наследия (памятников истории и культуры) народов Российской Федерации либо регистрационный номер учетной карты объекта, представляющего собой историко-культурную ценность, вид и наименование выявленного объекта культурного наследия	-
14.2	Реквизиты решений Правительства Российской Федерации, органов охраны объектов культурного наследия о включении объекта недвижимости в единый государственный реестр объектов культурного наследия (памятников истории и культуры) народов Российской Федерации либо об отнесении объекта недвижимости к выявленным объектам культурного наследия, подлежащим государственной охране	-
14.3	Реквизиты документа, на основании которого установлены требования к сохранению, содержанию и использованию объектов культурного наследия (памятников истории и культуры) народов Российской Федерации, требования к обеспечению доступа к таким объектам либо выявленному объекту культурного наследия	-

Обозначение (номер) помещения, машино-места на плане здания, сооружения, плане этажа: 31

Кадастровый номер: -

№ п/п	Наименование характеристики	Значение характеристики
1	2	3
1	Вид объекта недвижимости (помещение, машино-место)	Помещение
2	Ранее присвоенный государственный учетный номер помещения, машино-места (кадастровый, инвентарный или условный номер)	-
3	Кадастровый номер исходного объекта недвижимости (объектов недвижимости)	-
4	Номер, тип этажа (этажей), на котором (которых) расположено помещение	8, Этаж
5	Адрес помещения, машино-места	Российская Федерация, 142702, Московская область, г.о Ленинский, город Видное, территория ЖК Видный город, улица имени народной артистки СССР Галины Вишневской, дом 8, корпус 2, квартира 31
	Местоположение помещения, машино-места	-
	Дополнение местоположения помещения, машино-места	-
6	Площадь помещения, машино-места (P), м ²	46.4
7	Назначение помещения	Жилое
8	Вид жилого помещения (квартира, комната (в квартире), если жилое помещение расположено в многоквартирном доме)	Квартира
9	Вид (виды) разрешенного использования помещения	-

10	Наименование помещения	-
11	Кадастровый номер (при наличии) или обозначение на плане этажа (или поэтажном плане) квартиры, в которой расположена комната	-
12	Сведения об отнесении к общему имуществу в многоквартирном доме или к вспомогательным помещениям	-
13	Сведения об отнесении к специализированному жилищному фонду или к жилым помещениям наемного дома социального использования или наемного дома коммерческого использования	-
14	Сведения о включении помещения в единый государственный реестр объектов культурного наследия (памятников истории и культуры) народов Российской Федерации	-
14.1	Регистрационный номер, вид и наименование объекта недвижимости в едином государственном реестре объектов культурного наследия (памятников истории и культуры) народов Российской Федерации либо регистрационный номер учетной карты объекта, представляющего собой историко-культурную ценность, вид и наименование выявленного объекта культурного наследия	-
14.2	Реквизиты решений Правительства Российской Федерации, органов охраны объектов культурного наследия о включении объекта недвижимости в единый государственный реестр объектов культурного наследия (памятников истории и культуры) народов Российской Федерации либо об отнесении объекта недвижимости к выявленным объектам культурного наследия, подлежащим государственной охране	-
14.3	Реквизиты документа, на основании которого установлены требования к сохранению, содержанию и использованию объектов культурного наследия (памятников истории и культуры) народов Российской Федерации, требования к обеспечению доступа к таким объектам либо выявленному объекту культурного наследия	-

Обозначение (номер) помещения, машино-места на плане здания, сооружения, плане этажа: 32

Кадастровый номер: -

№ п/п	Наименование характеристики	Значение характеристики
1	2	3
1	Вид объекта недвижимости (помещение, машино-место)	Помещение
2	Ранее присвоенный государственный учетный номер помещения, машино-места (кадастровый, инвентарный или условный номер)	-
3	Кадастровый номер исходного объекта недвижимости (объектов недвижимости)	-
4	Номер, тип этажа (этажей), на котором (которых) расположено помещение	1, Этаж

5	Адрес помещения, машино-места	Российская Федерация, 142702, Московская область, г.о Ленинский, город Видное, территория ЖК Видный город, улица имени народной артистки СССР Галины Вишневской, дом 8, корпус 2, квартира 32
	Местоположение помещения, машино-места	-
	Дополнение местоположения помещения, машино-места	-
6	Площадь помещения, машино-места (Р), м2	28.8
7	Назначение помещения	Жилое
8	Вид жилого помещения (квартира, комната (в квартире), если жилое помещение расположено в многоквартирном доме)	Квартира
9	Вид (виды) разрешенного использования помещения	-
10	Наименование помещения	-
11	Кадастровый номер (при наличии) или обозначение на плане этажа (или поэтажном плане) квартиры, в которой расположена комната	-
12	Сведения об отнесении к общему имуществу в многоквартирном доме или к вспомогательным помещениям	-
13	Сведения об отнесении к специализированному жилищному фонду или к жилым помещениям наемного дома социального использования или наемного дома коммерческого использования	-
14	Сведения о включении помещения в единый государственный реестр объектов культурного наследия (памятников истории и культуры) народов Российской Федерации	-
14.1	Регистрационный номер, вид и наименование объекта недвижимости в едином государственном реестре объектов культурного наследия (памятников истории и культуры) народов Российской Федерации либо регистрационный номер учетной карты объекта, представляющего собой историко-культурную ценность, вид и наименование выявленного объекта культурного наследия	-
14.2	Реквизиты решений Правительства Российской Федерации, органов охраны объектов культурного наследия о включении объекта недвижимости в единый государственный реестр объектов культурного наследия (памятников истории и культуры) народов Российской Федерации либо об отнесении объекта недвижимости к выявленным объектам культурного наследия, подлежащим государственной охране	-
14.3	Реквизиты документа, на основании которого установлены требования к сохранению, содержанию и использованию объектов культурного наследия (памятников истории и культуры) народов Российской Федерации, требования к обеспечению доступа к таким объектам либо выявленному объекту культурного наследия	-

Обозначение (номер) помещения, машино-места на плане здания, сооружения, плане этажа: 33		
Кадастровый номер: -		
№ п/п	Наименование характеристики	Значение характеристики
1	2	3
1	Вид объекта недвижимости (помещение, машино-место)	Помещение
2	Ранее присвоенный государственный учетный номер помещения, машино-места (кадастровый, инвентарный или условный номер)	-
3	Кадастровый номер исходного объекта недвижимости (объектов недвижимости)	-
4	Номер, тип этажа (этажей), на котором (которых) расположено помещение	1, Этаж
5	Адрес помещения, машино-места	Российская Федерация, 142702, Московская область, г.о Ленинский, город Видное, территория ЖК Видный город, улица имени народной артистки СССР Галины Вишневской, дом 8, корпус 2, квартира 33
	Местоположение помещения, машино-места	-
	Дополнение местоположения помещения, машино-места	-
6	Площадь помещения, машино-места (Р), м ²	33.9
7	Назначение помещения	Жилое
8	Вид жилого помещения (квартира, комната (в квартире), если жилое помещение расположено в многоквартирном доме)	Квартира
9	Вид (виды) разрешенного использования помещения	-
10	Наименование помещения	-
11	Кадастровый номер (при наличии) или обозначение на плане этажа (или поэтажном плане) квартиры, в которой расположена комната	-
12	Сведения об отнесении к общему имуществу в многоквартирном доме или к вспомогательным помещениям	-
13	Сведения об отнесении к специализированному жилищному фонду или к жилым помещениям наемного дома социального использования или наемного дома коммерческого использования	-
14	Сведения о включении помещения в единый государственный реестр объектов культурного наследия (памятников истории и культуры) народов Российской Федерации	-
14.1	Регистрационный номер, вид и наименование объекта недвижимости в едином государственном реестре объектов культурного наследия (памятников истории и культуры) народов Российской Федерации либо регистрационный номер учетной карты объекта, представляющего собой историко-культурную ценность, вид и наименование выявленного объекта культурного наследия	-

14.2	Реквизиты решений Правительства Российской Федерации, органов охраны объектов культурного наследия о включении объекта недвижимости в единый государственный реестр объектов культурного наследия (памятников истории и культуры) народов Российской Федерации либо об отнесении объекта недвижимости к выявленным объектам культурного наследия, подлежащим государственной охране	-
14.3	Реквизиты документа, на основании которого установлены требования к сохранению, содержанию и использованию объектов культурного наследия (памятников истории и культуры) народов Российской Федерации, требования к обеспечению доступа к таким объектам либо выявленному объекту культурного наследия	-
Обозначение (номер) помещения, машино-места на плане здания, сооружения, плане этажа: 34		
Кадастровый номер: -		
№ п/п	Наименование характеристики	Значение характеристики
1	2	3
1	Вид объекта недвижимости (помещение, машино-место)	Помещение
2	Ранее присвоенный государственный учетный номер помещения, машино-места (кадастровый, инвентарный или условный номер)	-
3	Кадастровый номер исходного объекта недвижимости (объектов недвижимости)	-
4	Номер, тип этажа (этажей), на котором (которых) расположено помещение	1, Этаж
5	Адрес помещения, машино-места	Российская Федерация, 142702, Московская область, г.о Ленинский, город Видное, территория ЖК Видный город, улица имени народной артистки СССР Галины Вишневской, дом 8, корпус 2, квартира 34
	Местоположение помещения, машино-места	-
	Дополнение местоположения помещения, машино-места	-
6	Площадь помещения, машино-места (Р), м2	46.9
7	Назначение помещения	Жилое
8	Вид жилого помещения (квартира, комната (в квартире), если жилое помещение расположено в многоквартирном доме)	Квартира
9	Вид (виды) разрешенного использования помещения	-
10	Наименование помещения	-
11	Кадастровый номер (при наличии) или обозначение на плане этажа (или поэтажном плане) квартиры, в которой расположена комната	-
12	Сведения об отнесении к общему имуществу в многоквартирном доме или к вспомогательным помещениям	-
13	Сведения об отнесении к специализированному жилищному фонду или к жилым помещениям наемного дома социального использования или наемного дома коммерческого использования	-

14	Сведения о включении помещения в единый государственный реестр объектов культурного наследия (памятников истории и культуры) народов Российской Федерации	-
14.1	Регистрационный номер, вид и наименование объекта недвижимости в едином государственном реестре объектов культурного наследия (памятников истории и культуры) народов Российской Федерации либо регистрационный номер учетной карты объекта, представляющего собой историко-культурную ценность, вид и наименование выявленного объекта культурного наследия	-
14.2	Реквизиты решений Правительства Российской Федерации, органов охраны объектов культурного наследия о включении объекта недвижимости в единый государственный реестр объектов культурного наследия (памятников истории и культуры) народов Российской Федерации либо об отнесении объекта недвижимости к выявленным объектам культурного наследия, подлежащим государственной охране	-
14.3	Реквизиты документа, на основании которого установлены требования к сохранению, содержанию и использованию объектов культурного наследия (памятников истории и культуры) народов Российской Федерации, требования к обеспечению доступа к таким объектам либо выявленному объекту культурного наследия	-

Обозначение (номер) помещения, машино-места на плане здания, сооружения, плане этажа: 35

Кадастровый номер: -

№ п/п	Наименование характеристики	Значение характеристики
1	2	3
1	Вид объекта недвижимости (помещение, машино-место)	Помещение
2	Ранее присвоенный государственный учетный номер помещения, машино-места (кадастровый, инвентарный или условный номер)	-
3	Кадастровый номер исходного объекта недвижимости (объектов недвижимости)	-
4	Номер, тип этажа (этажей), на котором (которых) расположено помещение	2, Этаж
5	Адрес помещения, машино-места	Российская Федерация, 142702, Московская область, г.о Ленинский, город Видное, территория ЖК Видный город, улица имени народной артистки СССР Галины Вишневской, дом 8, корпус 2, квартира 35
	Местоположение помещения, машино-места	-
	Дополнение местоположения помещения, машино-места	-
6	Площадь помещения, машино-места (Р), м ²	46.8
7	Назначение помещения	Жилое
8	Вид жилого помещения (квартира, комната (в квартире), если жилое помещение расположено в многоквартирном доме)	Квартира
9	Вид (виды) разрешенного использования помещения	-

10	Наименование помещения	-
11	Кадастровый номер (при наличии) или обозначение на плане этажа (или поэтажном плане) квартиры, в которой расположена комната	-
12	Сведения об отнесении к общему имуществу в многоквартирном доме или к вспомогательным помещениям	-
13	Сведения об отнесении к специализированному жилищному фонду или к жилым помещениям наемного дома социального использования или наемного дома коммерческого использования	-
14	Сведения о включении помещения в единый государственный реестр объектов культурного наследия (памятников истории и культуры) народов Российской Федерации	-
14.1	Регистрационный номер, вид и наименование объекта недвижимости в едином государственном реестре объектов культурного наследия (памятников истории и культуры) народов Российской Федерации либо регистрационный номер учетной карты объекта, представляющего собой историко-культурную ценность, вид и наименование выявленного объекта культурного наследия	-
14.2	Реквизиты решений Правительства Российской Федерации, органов охраны объектов культурного наследия о включении объекта недвижимости в единый государственный реестр объектов культурного наследия (памятников истории и культуры) народов Российской Федерации либо об отнесении объекта недвижимости к выявленным объектам культурного наследия, подлежащим государственной охране	-
14.3	Реквизиты документа, на основании которого установлены требования к сохранению, содержанию и использованию объектов культурного наследия (памятников истории и культуры) народов Российской Федерации, требования к обеспечению доступа к таким объектам либо выявленному объекту культурного наследия	-

Обозначение (номер) помещения, машино-места на плане здания, сооружения, плане этажа: 36

Кадастровый номер: -

№ п/п	Наименование характеристики	Значение характеристики
1	2	3
1	Вид объекта недвижимости (помещение, машино-место)	Помещение
2	Ранее присвоенный государственный учетный номер помещения, машино-места (кадастровый, инвентарный или условный номер)	-
3	Кадастровый номер исходного объекта недвижимости (объектов недвижимости)	-
4	Номер, тип этажа (этажей), на котором (которых) расположено помещение	2, Этаж

5	Адрес помещения, машино-места	Российская Федерация, 142702, Московская область, г.о Ленинский, город Видное, территория ЖК Видный город, улица имени народной артистки СССР Галины Вишневской, дом 8, корпус 2, квартира 36
	Местоположение помещения, машино-места	-
	Дополнение местоположения помещения, машино-места	-
6	Площадь помещения, машино-места (Р), м2	29.0
7	Назначение помещения	Жилое
8	Вид жилого помещения (квартира, комната (в квартире), если жилое помещение расположено в многоквартирном доме)	Квартира
9	Вид (виды) разрешенного использования помещения	-
10	Наименование помещения	-
11	Кадастровый номер (при наличии) или обозначение на плане этажа (или поэтажном плане) квартиры, в которой расположена комната	-
12	Сведения об отнесении к общему имуществу в многоквартирном доме или к вспомогательным помещениям	-
13	Сведения об отнесении к специализированному жилищному фонду или к жилым помещениям наемного дома социального использования или наемного дома коммерческого использования	-
14	Сведения о включении помещения в единый государственный реестр объектов культурного наследия (памятников истории и культуры) народов Российской Федерации	-
14.1	Регистрационный номер, вид и наименование объекта недвижимости в едином государственном реестре объектов культурного наследия (памятников истории и культуры) народов Российской Федерации либо регистрационный номер учетной карты объекта, представляющего собой историко-культурную ценность, вид и наименование выявленного объекта культурного наследия	-
14.2	Реквизиты решений Правительства Российской Федерации, органов охраны объектов культурного наследия о включении объекта недвижимости в единый государственный реестр объектов культурного наследия (памятников истории и культуры) народов Российской Федерации либо об отнесении объекта недвижимости к выявленным объектам культурного наследия, подлежащим государственной охране	-
14.3	Реквизиты документа, на основании которого установлены требования к сохранению, содержанию и использованию объектов культурного наследия (памятников истории и культуры) народов Российской Федерации, требования к обеспечению доступа к таким объектам либо выявленному объекту культурного наследия	-

Обозначение (номер) помещения, машино-места на плане здания, сооружения, плане этажа: 37

Кадастровый номер: -

№ п/п	Наименование характеристики	Значение характеристики
1	2	3
1	Вид объекта недвижимости (помещение, машино-место)	Помещение
2	Ранее присвоенный государственный учетный номер помещения, машино-места (кадастровый, инвентарный или условный номер)	-
3	Кадастровый номер исходного объекта недвижимости (объектов недвижимости)	-
4	Номер, тип этажа (этажей), на котором (которых) расположено помещение	2, Этаж
5	Адрес помещения, машино-места	Российская Федерация, 142702, Московская область, г.о Ленинский, город Видное, территория ЖК Видный город, улица имени народной артистки СССР Галины Вишневской, дом 8, корпус 2, квартира 37
	Местоположение помещения, машино-места	-
	Дополнение местоположения помещения, машино-места	-
6	Площадь помещения, машино-места (Р), м ²	34.0
7	Назначение помещения	Жилое
8	Вид жилого помещения (квартира, комната (в квартире), если жилое помещение расположено в многоквартирном доме	Квартира
9	Вид (виды) разрешенного использования помещения	-
10	Наименование помещения	-
11	Кадастровый номер (при наличии) или обозначение на плане этажа (или поэтажном плане) квартиры, в которой расположена комната	-
12	Сведения об отнесении к общему имуществу в многоквартирном доме или к вспомогательным помещениям	-
13	Сведения об отнесении к специализированному жилищному фонду или к жилым помещениям наемного дома социального использования или наемного дома коммерческого использования	-
14	Сведения о включении помещения в единый государственный реестр объектов культурного наследия (памятников истории и культуры) народов Российской Федерации	-
14.1	Регистрационный номер, вид и наименование объекта недвижимости в едином государственном реестре объектов культурного наследия (памятников истории и культуры) народов Российской Федерации либо регистрационный номер учетной карты объекта, представляющего собой историко-культурную ценность, вид и наименование выявленного объекта культурного наследия	-

14.2	Реквизиты решений Правительства Российской Федерации, органов охраны объектов культурного наследия о включении объекта недвижимости в единый государственный реестр объектов культурного наследия (памятников истории и культуры) народов Российской Федерации либо об отнесении объекта недвижимости к выявленным объектам культурного наследия, подлежащим государственной охране	-
14.3	Реквизиты документа, на основании которого установлены требования к сохранению, содержанию и использованию объектов культурного наследия (памятников истории и культуры) народов Российской Федерации, требования к обеспечению доступа к таким объектам либо выявленному объекту культурного наследия	-
Обозначение (номер) помещения, машино-места на плане здания, сооружения, плане этажа: 38		
Кадастровый номер: -		
№ п/п	Наименование характеристики	Значение характеристики
1	2	3
1	Вид объекта недвижимости (помещение, машино-место)	Помещение
2	Ранее присвоенный государственный учетный номер помещения, машино-места (кадастровый, инвентарный или условный номер)	-
3	Кадастровый номер исходного объекта недвижимости (объектов недвижимости)	-
4	Номер, тип этажа (этажей), на котором (которых) расположено помещение	2, Этаж
5	Адрес помещения, машино-места	Российская Федерация, 142702, Московская область, г.о Ленинский, город Видное, территория ЖК Видный город, улица имени народной артистки СССР Галины Вишневской, дом 8, корпус 2, квартира 38
	Местоположение помещения, машино-места	-
	Дополнение местоположения помещения, машино-места	-
6	Площадь помещения, машино-места (Р), м2	47.0
7	Назначение помещения	Жилое
8	Вид жилого помещения (квартира, комната (в квартире), если жилое помещение расположено в многоквартирном доме)	Квартира
9	Вид (виды) разрешенного использования помещения	-
10	Наименование помещения	-
11	Кадастровый номер (при наличии) или обозначение на плане этажа (или поэтажном плане) квартиры, в которой расположена комната	-
12	Сведения об отнесении к общему имуществу в многоквартирном доме или к вспомогательным помещениям	-
13	Сведения об отнесении к специализированному жилищному фонду или к жилым помещениям наемного дома социального использования или наемного дома коммерческого использования	-

14	Сведения о включении помещения в единый государственный реестр объектов культурного наследия (памятников истории и культуры) народов Российской Федерации	-
14.1	Регистрационный номер, вид и наименование объекта недвижимости в едином государственном реестре объектов культурного наследия (памятников истории и культуры) народов Российской Федерации либо регистрационный номер учетной карты объекта, представляющего собой историко-культурную ценность, вид и наименование выявленного объекта культурного наследия	-
14.2	Реквизиты решений Правительства Российской Федерации, органов охраны объектов культурного наследия о включении объекта недвижимости в единый государственный реестр объектов культурного наследия (памятников истории и культуры) народов Российской Федерации либо об отнесении объекта недвижимости к выявленным объектам культурного наследия, подлежащим государственной охране	-
14.3	Реквизиты документа, на основании которого установлены требования к сохранению, содержанию и использованию объектов культурного наследия (памятников истории и культуры) народов Российской Федерации, требования к обеспечению доступа к таким объектам либо выявленному объекту культурного наследия	-
Обозначение (номер) помещения, машино-места на плане здания, сооружения, плане этажа: 39		
Кадастровый номер: -		
№ п/п	Наименование характеристики	Значение характеристики
1	2	3
1	Вид объекта недвижимости (помещение, машино-место)	Помещение
2	Ранее присвоенный государственный учетный номер помещения, машино-места (кадастровый, инвентарный или условный номер)	-
3	Кадастровый номер исходного объекта недвижимости (объектов недвижимости)	-
4	Номер, тип этажа (этажей), на котором (которых) расположено помещение	3, Этаж
5	Адрес помещения, машино-места	Российская Федерация, 142702, Московская область, г.о Ленинский, город Видное, территория ЖК Видный город, улица имени народной артистки СССР Галины Вишневской, дом 8, корпус 2, квартира 39
	Местоположение помещения, машино-места	-
	Дополнение местоположения помещения, машино-места	-
6	Площадь помещения, машино-места (Р), м ²	46.7
7	Назначение помещения	Жилое
8	Вид жилого помещения (квартира, комната (в квартире), если жилое помещение расположено в многоквартирном доме)	Квартира
9	Вид (виды) разрешенного использования помещения	-

10	Наименование помещения	-
11	Кадастровый номер (при наличии) или обозначение на плане этажа (или поэтажном плане) квартиры, в которой расположена комната	-
12	Сведения об отнесении к общему имуществу в многоквартирном доме или к вспомогательным помещениям	-
13	Сведения об отнесении к специализированному жилищному фонду или к жилым помещениям наемного дома социального использования или наемного дома коммерческого использования	-
14	Сведения о включении помещения в единый государственный реестр объектов культурного наследия (памятников истории и культуры) народов Российской Федерации	-
14.1	Регистрационный номер, вид и наименование объекта недвижимости в едином государственном реестре объектов культурного наследия (памятников истории и культуры) народов Российской Федерации либо регистрационный номер учетной карты объекта, представляющего собой историко-культурную ценность, вид и наименование выявленного объекта культурного наследия	-
14.2	Реквизиты решений Правительства Российской Федерации, органов охраны объектов культурного наследия о включении объекта недвижимости в единый государственный реестр объектов культурного наследия (памятников истории и культуры) народов Российской Федерации либо об отнесении объекта недвижимости к выявленным объектам культурного наследия, подлежащим государственной охране	-
14.3	Реквизиты документа, на основании которого установлены требования к сохранению, содержанию и использованию объектов культурного наследия (памятников истории и культуры) народов Российской Федерации, требования к обеспечению доступа к таким объектам либо выявленному объекту культурного наследия	-

Обозначение (номер) помещения, машино-места на плане здания, сооружения, плане этажа: 40

Кадастровый номер: -

№ п/п	Наименование характеристики	Значение характеристики
1	2	3
1	Вид объекта недвижимости (помещение, машино-место)	Помещение
2	Ранее присвоенный государственный учетный номер помещения, машино-места (кадастровый, инвентарный или условный номер)	-
3	Кадастровый номер исходного объекта недвижимости (объектов недвижимости)	-
4	Номер, тип этажа (этажей), на котором (которых) расположено помещение	3, Этаж

5	Адрес помещения, машино-места	Российская Федерация, 142702, Московская область, г.о Ленинский, город Видное, территория ЖК Видный город, улица имени народной артистки СССР Галины Вишневской, дом 8, корпус 2, квартира 40
	Местоположение помещения, машино-места	-
	Дополнение местоположения помещения, машино-места	-
6	Площадь помещения, машино-места (Р), м2	29.0
7	Назначение помещения	Жилое
8	Вид жилого помещения (квартира, комната (в квартире), если жилое помещение расположено в многоквартирном доме)	Квартира
9	Вид (виды) разрешенного использования помещения	-
10	Наименование помещения	-
11	Кадастровый номер (при наличии) или обозначение на плане этажа (или поэтажном плане) квартиры, в которой расположена комната	-
12	Сведения об отнесении к общему имуществу в многоквартирном доме или к вспомогательным помещениям	-
13	Сведения об отнесении к специализированному жилищному фонду или к жилым помещениям наемного дома социального использования или наемного дома коммерческого использования	-
14	Сведения о включении помещения в единый государственный реестр объектов культурного наследия (памятников истории и культуры) народов Российской Федерации	-
14.1	Регистрационный номер, вид и наименование объекта недвижимости в едином государственном реестре объектов культурного наследия (памятников истории и культуры) народов Российской Федерации либо регистрационный номер учетной карты объекта, представляющего собой историко-культурную ценность, вид и наименование выявленного объекта культурного наследия	-
14.2	Реквизиты решений Правительства Российской Федерации, органов охраны объектов культурного наследия о включении объекта недвижимости в единый государственный реестр объектов культурного наследия (памятников истории и культуры) народов Российской Федерации либо об отнесении объекта недвижимости к выявленным объектам культурного наследия, подлежащим государственной охране	-
14.3	Реквизиты документа, на основании которого установлены требования к сохранению, содержанию и использованию объектов культурного наследия (памятников истории и культуры) народов Российской Федерации, требования к обеспечению доступа к таким объектам либо выявленному объекту культурного наследия	-

Обозначение (номер) помещения, машино-места на плане здания, сооружения, плане этажа: 41

Кадастровый номер: -

№ п/п	Наименование характеристики	Значение характеристики
1	2	3
1	Вид объекта недвижимости (помещение, машино-место)	Помещение
2	Ранее присвоенный государственный учетный номер помещения, машино-места (кадастровый, инвентарный или условный номер)	-
3	Кадастровый номер исходного объекта недвижимости (объектов недвижимости)	-
4	Номер, тип этажа (этажей), на котором (которых) расположено помещение	3, Этаж
5	Адрес помещения, машино-места	Российская Федерация, 142702, Московская область, г.о Ленинский, город Видное, территория ЖК Видный город, улица имени народной артистки СССР Галины Вишневской, дом 8, корпус 2, квартира 41
	Местоположение помещения, машино-места	-
	Дополнение местоположения помещения, машино-места	-
6	Площадь помещения, машино-места (Р), м ²	33.7
7	Назначение помещения	Жилое
8	Вид жилого помещения (квартира, комната (в квартире), если жилое помещение расположено в многоквартирном доме	Квартира
9	Вид (виды) разрешенного использования помещения	-
10	Наименование помещения	-
11	Кадастровый номер (при наличии) или обозначение на плане этажа (или поэтажном плане) квартиры, в которой расположена комната	-
12	Сведения об отнесении к общему имуществу в многоквартирном доме или к вспомогательным помещениям	-
13	Сведения об отнесении к специализированному жилищному фонду или к жилым помещениям наемного дома социального использования или наемного дома коммерческого использования	-
14	Сведения о включении помещения в единый государственный реестр объектов культурного наследия (памятников истории и культуры) народов Российской Федерации	-
14.1	Регистрационный номер, вид и наименование объекта недвижимости в едином государственном реестре объектов культурного наследия (памятников истории и культуры) народов Российской Федерации либо регистрационный номер учетной карты объекта, представляющего собой историко-культурную ценность, вид и наименование выявленного объекта культурного наследия	-

14.2	Реквизиты решений Правительства Российской Федерации, органов охраны объектов культурного наследия о включении объекта недвижимости в единый государственный реестр объектов культурного наследия (памятников истории и культуры) народов Российской Федерации либо об отнесении объекта недвижимости к выявленным объектам культурного наследия, подлежащим государственной охране	-
14.3	Реквизиты документа, на основании которого установлены требования к сохранению, содержанию и использованию объектов культурного наследия (памятников истории и культуры) народов Российской Федерации, требования к обеспечению доступа к таким объектам либо выявленному объекту культурного наследия	-
Обозначение (номер) помещения, машино-места на плане здания, сооружения, плане этажа: 42		
Кадастровый номер: -		
№ п/п	Наименование характеристики	Значение характеристики
1	2	3
1	Вид объекта недвижимости (помещение, машино-место)	Помещение
2	Ранее присвоенный государственный учетный номер помещения, машино-места (кадастровый, инвентарный или условный номер)	-
3	Кадастровый номер исходного объекта недвижимости (объектов недвижимости)	-
4	Номер, тип этажа (этажей), на котором (которых) расположено помещение	3, Этаж
5	Адрес помещения, машино-места	Российская Федерация, 142702, Московская область, г.о Ленинский, город Видное, территория ЖК Видный город, улица имени народной артистки СССР Галины Вишневской, дом 8, корпус 2, квартира 42
	Местоположение помещения, машино-места	-
	Дополнение местоположения помещения, машино-места	-
6	Площадь помещения, машино-места (Р), м ²	47.1
7	Назначение помещения	Жилое
8	Вид жилого помещения (квартира, комната (в квартире), если жилое помещение расположено в многоквартирном доме)	Квартира
9	Вид (виды) разрешенного использования помещения	-
10	Наименование помещения	-
11	Кадастровый номер (при наличии) или обозначение на плане этажа (или поэтажном плане) квартиры, в которой расположена комната	-
12	Сведения об отнесении к общему имуществу в многоквартирном доме или к вспомогательным помещениям	-
13	Сведения об отнесении к специализированному жилищному фонду или к жилым помещениям наемного дома социального использования или наемного дома коммерческого использования	-

14	Сведения о включении помещения в единый государственный реестр объектов культурного наследия (памятников истории и культуры) народов Российской Федерации	-
14.1	Регистрационный номер, вид и наименование объекта недвижимости в едином государственном реестре объектов культурного наследия (памятников истории и культуры) народов Российской Федерации либо регистрационный номер учетной карты объекта, представляющего собой историко-культурную ценность, вид и наименование выявленного объекта культурного наследия	-
14.2	Реквизиты решений Правительства Российской Федерации, органов охраны объектов культурного наследия о включении объекта недвижимости в единый государственный реестр объектов культурного наследия (памятников истории и культуры) народов Российской Федерации либо об отнесении объекта недвижимости к выявленным объектам культурного наследия, подлежащим государственной охране	-
14.3	Реквизиты документа, на основании которого установлены требования к сохранению, содержанию и использованию объектов культурного наследия (памятников истории и культуры) народов Российской Федерации, требования к обеспечению доступа к таким объектам либо выявленному объекту культурного наследия	-

Обозначение (номер) помещения, машино-места на плане здания, сооружения, плане этажа: 43

Кадастровый номер: -

№ п/п	Наименование характеристики	Значение характеристики
1	2	3
1	Вид объекта недвижимости (помещение, машино-место)	Помещение
2	Ранее присвоенный государственный учетный номер помещения, машино-места (кадастровый, инвентарный или условный номер)	-
3	Кадастровый номер исходного объекта недвижимости (объектов недвижимости)	-
4	Номер, тип этажа (этажей), на котором (которых) расположено помещение	4, Этаж
5	Адрес помещения, машино-места	Российская Федерация, 142702, Московская область, г.о Ленинский, город Видное, территория ЖК Видный город, улица имени народной артистки СССР Галины Вишневской, дом 8, корпус 2, квартира 43
	Местоположение помещения, машино-места	-
	Дополнение местоположения помещения, машино-места	-
6	Площадь помещения, машино-места (P), м ²	46.9
7	Назначение помещения	Жилое
8	Вид жилого помещения (квартира, комната (в квартире)), если жилое помещение расположено в многоквартирном доме	Квартира
9	Вид (виды) разрешенного использования помещения	-

10	Наименование помещения	-
11	Кадастровый номер (при наличии) или обозначение на плане этажа (или поэтажном плане) квартиры, в которой расположена комната	-
12	Сведения об отнесении к общему имуществу в многоквартирном доме или к вспомогательным помещениям	-
13	Сведения об отнесении к специализированному жилищному фонду или к жилым помещениям наемного дома социального использования или наемного дома коммерческого использования	-
14	Сведения о включении помещения в единый государственный реестр объектов культурного наследия (памятников истории и культуры) народов Российской Федерации	-
14.1	Регистрационный номер, вид и наименование объекта недвижимости в едином государственном реестре объектов культурного наследия (памятников истории и культуры) народов Российской Федерации либо регистрационный номер учетной карты объекта, представляющего собой историко-культурную ценность, вид и наименование выявленного объекта культурного наследия	-
14.2	Реквизиты решений Правительства Российской Федерации, органов охраны объектов культурного наследия о включении объекта недвижимости в единый государственный реестр объектов культурного наследия (памятников истории и культуры) народов Российской Федерации либо об отнесении объекта недвижимости к выявленным объектам культурного наследия, подлежащим государственной охране	-
14.3	Реквизиты документа, на основании которого установлены требования к сохранению, содержанию и использованию объектов культурного наследия (памятников истории и культуры) народов Российской Федерации, требования к обеспечению доступа к таким объектам либо выявленному объекту культурного наследия	-

Обозначение (номер) помещения, машино-места на плане здания, сооружения, плане этажа: 44

Кадастровый номер: -

№ п/п	Наименование характеристики	Значение характеристики
1	2	3
1	Вид объекта недвижимости (помещение, машино-место)	Помещение
2	Ранее присвоенный государственный учетный номер помещения, машино-места (кадастровый, инвентарный или условный номер)	-
3	Кадастровый номер исходного объекта недвижимости (объектов недвижимости)	-
4	Номер, тип этажа (этажей), на котором (которых) расположено помещение	4, Этаж

5	Адрес помещения, машино-места	Российская Федерация, 142702, Московская область, г.о Ленинский, город Видное, территория ЖК Видный город, улица имени народной артистки СССР Галины Вишневской, дом 8, корпус 2, квартира 44
	Местоположение помещения, машино-места	-
	Дополнение местоположения помещения, машино-места	-
6	Площадь помещения, машино-места (Р), м2	29.0
7	Назначение помещения	Жилое
8	Вид жилого помещения (квартира, комната (в квартире), если жилое помещение расположено в многоквартирном доме)	Квартира
9	Вид (виды) разрешенного использования помещения	-
10	Наименование помещения	-
11	Кадастровый номер (при наличии) или обозначение на плане этажа (или поэтажном плане) квартиры, в которой расположена комната	-
12	Сведения об отнесении к общему имуществу в многоквартирном доме или к вспомогательным помещениям	-
13	Сведения об отнесении к специализированному жилищному фонду или к жилым помещениям наемного дома социального использования или наемного дома коммерческого использования	-
14	Сведения о включении помещения в единый государственный реестр объектов культурного наследия (памятников истории и культуры) народов Российской Федерации	-
14.1	Регистрационный номер, вид и наименование объекта недвижимости в едином государственном реестре объектов культурного наследия (памятников истории и культуры) народов Российской Федерации либо регистрационный номер учетной карты объекта, представляющего собой историко-культурную ценность, вид и наименование выявленного объекта культурного наследия	-
14.2	Реквизиты решений Правительства Российской Федерации, органов охраны объектов культурного наследия о включении объекта недвижимости в единый государственный реестр объектов культурного наследия (памятников истории и культуры) народов Российской Федерации либо об отнесении объекта недвижимости к выявленным объектам культурного наследия, подлежащим государственной охране	-
14.3	Реквизиты документа, на основании которого установлены требования к сохранению, содержанию и использованию объектов культурного наследия (памятников истории и культуры) народов Российской Федерации, требования к обеспечению доступа к таким объектам либо выявленному объекту культурного наследия	-

Обозначение (номер) помещения, машино-места на плане здания, сооружения, плане этажа: 45

Кадастровый номер: -

№ п/п	Наименование характеристики	Значение характеристики
1	2	3
1	Вид объекта недвижимости (помещение, машино-место)	Помещение
2	Ранее присвоенный государственный учетный номер помещения, машино-места (кадастровый, инвентарный или условный номер)	-
3	Кадастровый номер исходного объекта недвижимости (объектов недвижимости)	-
4	Номер, тип этажа (этажей), на котором (которых) расположено помещение	4, Этаж
5	Адрес помещения, машино-места	Российская Федерация, 142702, Московская область, г.о Ленинский, город Видное, территория ЖК Видный город, улица имени народной артистки СССР Галины Вишневской, дом 8, корпус 2, квартира 45
	Местоположение помещения, машино-места	-
	Дополнение местоположения помещения, машино-места	-
6	Площадь помещения, машино-места (Р), м ²	34.0
7	Назначение помещения	Жилое
8	Вид жилого помещения (квартира, комната (в квартире), если жилое помещение расположено в многоквартирном доме	Квартира
9	Вид (виды) разрешенного использования помещения	-
10	Наименование помещения	-
11	Кадастровый номер (при наличии) или обозначение на плане этажа (или поэтажном плане) квартиры, в которой расположена комната	-
12	Сведения об отнесении к общему имуществу в многоквартирном доме или к вспомогательным помещениям	-
13	Сведения об отнесении к специализированному жилищному фонду или к жилым помещениям наемного дома социального использования или наемного дома коммерческого использования	-
14	Сведения о включении помещения в единый государственный реестр объектов культурного наследия (памятников истории и культуры) народов Российской Федерации	-
14.1	Регистрационный номер, вид и наименование объекта недвижимости в едином государственном реестре объектов культурного наследия (памятников истории и культуры) народов Российской Федерации либо регистрационный номер учетной карты объекта, представляющего собой историко-культурную ценность, вид и наименование выявленного объекта культурного наследия	-

14.2	Реквизиты решений Правительства Российской Федерации, органов охраны объектов культурного наследия о включении объекта недвижимости в единый государственный реестр объектов культурного наследия (памятников истории и культуры) народов Российской Федерации либо об отнесении объекта недвижимости к выявленным объектам культурного наследия, подлежащим государственной охране	-
14.3	Реквизиты документа, на основании которого установлены требования к сохранению, содержанию и использованию объектов культурного наследия (памятников истории и культуры) народов Российской Федерации, требования к обеспечению доступа к таким объектам либо выявленному объекту культурного наследия	-
Обозначение (номер) помещения, машино-места на плане здания, сооружения, плане этажа: 46		
Кадастровый номер: -		
№ п/п	Наименование характеристики	Значение характеристики
1	2	3
1	Вид объекта недвижимости (помещение, машино-место)	Помещение
2	Ранее присвоенный государственный учетный номер помещения, машино-места (кадастровый, инвентарный или условный номер)	-
3	Кадастровый номер исходного объекта недвижимости (объектов недвижимости)	-
4	Номер, тип этажа (этажей), на котором (которых) расположено помещение	4, Этаж
5	Адрес помещения, машино-места	Российская Федерация, 142702, Московская область, г.о Ленинский, город Видное, территория ЖК Видный город, улица имени народной артистки СССР Галины Вишневской, дом 8, корпус 2, квартира 46
	Местоположение помещения, машино-места	-
	Дополнение местоположения помещения, машино-места	-
6	Площадь помещения, машино-места (Р), м2	47.1
7	Назначение помещения	Жилое
8	Вид жилого помещения (квартира, комната (в квартире), если жилое помещение расположено в многоквартирном доме)	Квартира
9	Вид (виды) разрешенного использования помещения	-
10	Наименование помещения	-
11	Кадастровый номер (при наличии) или обозначение на плане этажа (или поэтажном плане) квартиры, в которой расположена комната	-
12	Сведения об отнесении к общему имуществу в многоквартирном доме или к вспомогательным помещениям	-
13	Сведения об отнесении к специализированному жилищному фонду или к жилым помещениям наемного дома социального использования или наемного дома коммерческого использования	-

14	Сведения о включении помещения в единый государственный реестр объектов культурного наследия (памятников истории и культуры) народов Российской Федерации	-
14.1	Регистрационный номер, вид и наименование объекта недвижимости в едином государственном реестре объектов культурного наследия (памятников истории и культуры) народов Российской Федерации либо регистрационный номер учетной карты объекта, представляющего собой историко-культурную ценность, вид и наименование выявленного объекта культурного наследия	-
14.2	Реквизиты решений Правительства Российской Федерации, органов охраны объектов культурного наследия о включении объекта недвижимости в единый государственный реестр объектов культурного наследия (памятников истории и культуры) народов Российской Федерации либо об отнесении объекта недвижимости к выявленным объектам культурного наследия, подлежащим государственной охране	-
14.3	Реквизиты документа, на основании которого установлены требования к сохранению, содержанию и использованию объектов культурного наследия (памятников истории и культуры) народов Российской Федерации, требования к обеспечению доступа к таким объектам либо выявленному объекту культурного наследия	-

Обозначение (номер) помещения, машино-места на плане здания, сооружения, плане этажа: 47

Кадастровый номер: -

№ п/п	Наименование характеристики	Значение характеристики
1	2	3
1	Вид объекта недвижимости (помещение, машино-место)	Помещение
2	Ранее присвоенный государственный учетный номер помещения, машино-места (кадастровый, инвентарный или условный номер)	-
3	Кадастровый номер исходного объекта недвижимости (объектов недвижимости)	-
4	Номер, тип этажа (этажей), на котором (которых) расположено помещение	5, Этаж
5	Адрес помещения, машино-места	Российская Федерация, 142702, Московская область, г.о Ленинский, город Видное, территория ЖК Видный город, улица имени народной артистки СССР Галины Вишневской, дом 8, корпус 2, квартира 47
	Местоположение помещения, машино-места	-
	Дополнение местоположения помещения, машино-места	-
6	Площадь помещения, машино-места (P), м ²	46.5
7	Назначение помещения	Жилое
8	Вид жилого помещения (квартира, комната (в квартире), если жилое помещение расположено в многоквартирном доме)	Квартира
9	Вид (виды) разрешенного использования помещения	-

10	Наименование помещения	-
11	Кадастровый номер (при наличии) или обозначение на плане этажа (или поэтажном плане) квартиры, в которой расположена комната	-
12	Сведения об отнесении к общему имуществу в многоквартирном доме или к вспомогательным помещениям	-
13	Сведения об отнесении к специализированному жилищному фонду или к жилым помещениям наемного дома социального использования или наемного дома коммерческого использования	-
14	Сведения о включении помещения в единый государственный реестр объектов культурного наследия (памятников истории и культуры) народов Российской Федерации	-
14.1	Регистрационный номер, вид и наименование объекта недвижимости в едином государственном реестре объектов культурного наследия (памятников истории и культуры) народов Российской Федерации либо регистрационный номер учетной карты объекта, представляющего собой историко-культурную ценность, вид и наименование выявленного объекта культурного наследия	-
14.2	Реквизиты решений Правительства Российской Федерации, органов охраны объектов культурного наследия о включении объекта недвижимости в единый государственный реестр объектов культурного наследия (памятников истории и культуры) народов Российской Федерации либо об отнесении объекта недвижимости к выявленным объектам культурного наследия, подлежащим государственной охране	-
14.3	Реквизиты документа, на основании которого установлены требования к сохранению, содержанию и использованию объектов культурного наследия (памятников истории и культуры) народов Российской Федерации, требования к обеспечению доступа к таким объектам либо выявленному объекту культурного наследия	-

Обозначение (номер) помещения, машино-места на плане здания, сооружения, плане этажа: 48

Кадастровый номер: -

№ п/п	Наименование характеристики	Значение характеристики
1	2	3
1	Вид объекта недвижимости (помещение, машино-место)	Помещение
2	Ранее присвоенный государственный учетный номер помещения, машино-места (кадастровый, инвентарный или условный номер)	-
3	Кадастровый номер исходного объекта недвижимости (объектов недвижимости)	-
4	Номер, тип этажа (этажей), на котором (которых) расположено помещение	5, Этаж

5	Адрес помещения, машино-места	Российская Федерация, 142702, Московская область, г.о Ленинский, город Видное, территория ЖК Видный город, улица имени народной артистки СССР Галины Вишневской, дом 8, корпус 2, квартира 48
	Местоположение помещения, машино-места	-
	Дополнение местоположения помещения, машино-места	-
6	Площадь помещения, машино-места (Р), м2	29.0
7	Назначение помещения	Жилое
8	Вид жилого помещения (квартира, комната (в квартире), если жилое помещение расположено в многоквартирном доме)	Квартира
9	Вид (виды) разрешенного использования помещения	-
10	Наименование помещения	-
11	Кадастровый номер (при наличии) или обозначение на плане этажа (или поэтажном плане) квартиры, в которой расположена комната	-
12	Сведения об отнесении к общему имуществу в многоквартирном доме или к вспомогательным помещениям	-
13	Сведения об отнесении к специализированному жилищному фонду или к жилым помещениям наемного дома социального использования или наемного дома коммерческого использования	-
14	Сведения о включении помещения в единый государственный реестр объектов культурного наследия (памятников истории и культуры) народов Российской Федерации	-
14.1	Регистрационный номер, вид и наименование объекта недвижимости в едином государственном реестре объектов культурного наследия (памятников истории и культуры) народов Российской Федерации либо регистрационный номер учетной карты объекта, представляющего собой историко-культурную ценность, вид и наименование выявленного объекта культурного наследия	-
14.2	Реквизиты решений Правительства Российской Федерации, органов охраны объектов культурного наследия о включении объекта недвижимости в единый государственный реестр объектов культурного наследия (памятников истории и культуры) народов Российской Федерации либо об отнесении объекта недвижимости к выявленным объектам культурного наследия, подлежащим государственной охране	-
14.3	Реквизиты документа, на основании которого установлены требования к сохранению, содержанию и использованию объектов культурного наследия (памятников истории и культуры) народов Российской Федерации, требования к обеспечению доступа к таким объектам либо выявленному объекту культурного наследия	-

Обозначение (номер) помещения, машино-места на плане здания, сооружения, плане этажа: 49		
Кадастровый номер: -		
№ п/п	Наименование характеристики	Значение характеристики
1	2	3
1	Вид объекта недвижимости (помещение, машино-место)	Помещение
2	Ранее присвоенный государственный учетный номер помещения, машино-места (кадастровый, инвентарный или условный номер)	-
3	Кадастровый номер исходного объекта недвижимости (объектов недвижимости)	-
4	Номер, тип этажа (этажей), на котором (которых) расположено помещение	5, Этаж
5	Адрес помещения, машино-места	Российская Федерация, 142702, Московская область, г.о Ленинский, город Видное, территория ЖК Видный город, улица имени народной артистки СССР Галины Вишневской, дом 8, корпус 2, квартира 49
	Местоположение помещения, машино-места	-
	Дополнение местоположения помещения, машино-места	-
6	Площадь помещения, машино-места (Р), м ²	34.4
7	Назначение помещения	Жилое
8	Вид жилого помещения (квартира, комната (в квартире), если жилое помещение расположено в многоквартирном доме)	Квартира
9	Вид (виды) разрешенного использования помещения	-
10	Наименование помещения	-
11	Кадастровый номер (при наличии) или обозначение на плане этажа (или поэтажном плане) квартиры, в которой расположена комната	-
12	Сведения об отнесении к общему имуществу в многоквартирном доме или к вспомогательным помещениям	-
13	Сведения об отнесении к специализированному жилищному фонду или к жилым помещениям наемного дома социального использования или наемного дома коммерческого использования	-
14	Сведения о включении помещения в единый государственный реестр объектов культурного наследия (памятников истории и культуры) народов Российской Федерации	-
14.1	Регистрационный номер, вид и наименование объекта недвижимости в едином государственном реестре объектов культурного наследия (памятников истории и культуры) народов Российской Федерации либо регистрационный номер учетной карты объекта, представляющего собой историко-культурную ценность, вид и наименование выявленного объекта культурного наследия	-

14.2	Реквизиты решений Правительства Российской Федерации, органов охраны объектов культурного наследия о включении объекта недвижимости в единый государственный реестр объектов культурного наследия (памятников истории и культуры) народов Российской Федерации либо об отнесении объекта недвижимости к выявленным объектам культурного наследия, подлежащим государственной охране	-
14.3	Реквизиты документа, на основании которого установлены требования к сохранению, содержанию и использованию объектов культурного наследия (памятников истории и культуры) народов Российской Федерации, требования к обеспечению доступа к таким объектам либо выявленному объекту культурного наследия	-
Обозначение (номер) помещения, машино-места на плане здания, сооружения, плане этажа: 50		
Кадастровый номер: -		
№ п/п	Наименование характеристики	Значение характеристики
1	2	3
1	Вид объекта недвижимости (помещение, машино-место)	Помещение
2	Ранее присвоенный государственный учетный номер помещения, машино-места (кадастровый, инвентарный или условный номер)	-
3	Кадастровый номер исходного объекта недвижимости (объектов недвижимости)	-
4	Номер, тип этажа (этажей), на котором (которых) расположено помещение	5, Этаж
5	Адрес помещения, машино-места	Российская Федерация, 142702, Московская область, г.о Ленинский, город Видное, территория ЖК Видный город, улица имени народной артистки СССР Галины Вишневской, дом 8, корпус 2, квартира 50
	Местоположение помещения, машино-места	-
	Дополнение местоположения помещения, машино-места	-
6	Площадь помещения, машино-места (P), м2	46.8
7	Назначение помещения	Жилое
8	Вид жилого помещения (квартира, комната (в квартире), если жилое помещение расположено в многоквартирном доме)	Квартира
9	Вид (виды) разрешенного использования помещения	-
10	Наименование помещения	-
11	Кадастровый номер (при наличии) или обозначение на плане этажа (или поэтажном плане) квартиры, в которой расположена комната	-
12	Сведения об отнесении к общему имуществу в многоквартирном доме или к вспомогательным помещениям	-
13	Сведения об отнесении к специализированному жилищному фонду или к жилым помещениям наемного дома социального использования или наемного дома коммерческого использования	-

14	Сведения о включении помещения в единый государственный реестр объектов культурного наследия (памятников истории и культуры) народов Российской Федерации	-
14.1	Регистрационный номер, вид и наименование объекта недвижимости в едином государственном реестре объектов культурного наследия (памятников истории и культуры) народов Российской Федерации либо регистрационный номер учетной карты объекта, представляющего собой историко-культурную ценность, вид и наименование выявленного объекта культурного наследия	-
14.2	Реквизиты решений Правительства Российской Федерации, органов охраны объектов культурного наследия о включении объекта недвижимости в единый государственный реестр объектов культурного наследия (памятников истории и культуры) народов Российской Федерации либо об отнесении объекта недвижимости к выявленным объектам культурного наследия, подлежащим государственной охране	-
14.3	Реквизиты документа, на основании которого установлены требования к сохранению, содержанию и использованию объектов культурного наследия (памятников истории и культуры) народов Российской Федерации, требования к обеспечению доступа к таким объектам либо выявленному объекту культурного наследия	-

Обозначение (номер) помещения, машино-места на плане здания, сооружения, плане этажа: 51

Кадастровый номер: -

№ п/п	Наименование характеристики	Значение характеристики
1	2	3
1	Вид объекта недвижимости (помещение, машино-место)	Помещение
2	Ранее присвоенный государственный учетный номер помещения, машино-места (кадастровый, инвентарный или условный номер)	-
3	Кадастровый номер исходного объекта недвижимости (объектов недвижимости)	-
4	Номер, тип этажа (этажей), на котором (которых) расположено помещение	6, Этаж
5	Адрес помещения, машино-места	Российская Федерация, 142702, Московская область, г.о Ленинский, город Видное, территория ЖК Видный город, улица имени народной артистки СССР Галины Вишневской, дом 8, корпус 2, квартира 51
	Местоположение помещения, машино-места	-
	Дополнение местоположения помещения, машино-места	-
6	Площадь помещения, машино-места (Р), м ²	46.6
7	Назначение помещения	Жилое
8	Вид жилого помещения (квартира, комната (в квартире), если жилое помещение расположено в многоквартирном доме)	Квартира
9	Вид (виды) разрешенного использования помещения	-

10	Наименование помещения	-
11	Кадастровый номер (при наличии) или обозначение на плане этажа (или поэтажном плане) квартиры, в которой расположена комната	-
12	Сведения об отнесении к общему имуществу в многоквартирном доме или к вспомогательным помещениям	-
13	Сведения об отнесении к специализированному жилищному фонду или к жилым помещениям наемного дома социального использования или наемного дома коммерческого использования	-
14	Сведения о включении помещения в единый государственный реестр объектов культурного наследия (памятников истории и культуры) народов Российской Федерации	-
14.1	Регистрационный номер, вид и наименование объекта недвижимости в едином государственном реестре объектов культурного наследия (памятников истории и культуры) народов Российской Федерации либо регистрационный номер учетной карты объекта, представляющего собой историко-культурную ценность, вид и наименование выявленного объекта культурного наследия	-
14.2	Реквизиты решений Правительства Российской Федерации, органов охраны объектов культурного наследия о включении объекта недвижимости в единый государственный реестр объектов культурного наследия (памятников истории и культуры) народов Российской Федерации либо об отнесении объекта недвижимости к выявленным объектам культурного наследия, подлежащим государственной охране	-
14.3	Реквизиты документа, на основании которого установлены требования к сохранению, содержанию и использованию объектов культурного наследия (памятников истории и культуры) народов Российской Федерации, требования к обеспечению доступа к таким объектам либо выявленному объекту культурного наследия	-

Обозначение (номер) помещения, машино-места на плане здания, сооружения, плане этажа: 52

Кадастровый номер: -

№ п/п	Наименование характеристики	Значение характеристики
1	2	3
1	Вид объекта недвижимости (помещение, машино-место)	Помещение
2	Ранее присвоенный государственный учетный номер помещения, машино-места (кадастровый, инвентарный или условный номер)	-
3	Кадастровый номер исходного объекта недвижимости (объектов недвижимости)	-
4	Номер, тип этажа (этажей), на котором (которых) расположено помещение	6, Этаж

5	Адрес помещения, машино-места	Российская Федерация, 142702, Московская область, г.о Ленинский, город Видное, территория ЖК Видный город, улица имени народной артистки СССР Галины Вишневской, дом 8, корпус 2, квартира 52
	Местоположение помещения, машино-места	-
	Дополнение местоположения помещения, машино-места	-
6	Площадь помещения, машино-места (Р), м2	29.3
7	Назначение помещения	Жилое
8	Вид жилого помещения (квартира, комната (в квартире), если жилое помещение расположено в многоквартирном доме)	Квартира
9	Вид (виды) разрешенного использования помещения	-
10	Наименование помещения	-
11	Кадастровый номер (при наличии) или обозначение на плане этажа (или поэтажном плане) квартиры, в которой расположена комната	-
12	Сведения об отнесении к общему имуществу в многоквартирном доме или к вспомогательным помещениям	-
13	Сведения об отнесении к специализированному жилищному фонду или к жилым помещениям наемного дома социального использования или наемного дома коммерческого использования	-
14	Сведения о включении помещения в единый государственный реестр объектов культурного наследия (памятников истории и культуры) народов Российской Федерации	-
14.1	Регистрационный номер, вид и наименование объекта недвижимости в едином государственном реестре объектов культурного наследия (памятников истории и культуры) народов Российской Федерации либо регистрационный номер учетной карты объекта, представляющего собой историко-культурную ценность, вид и наименование выявленного объекта культурного наследия	-
14.2	Реквизиты решений Правительства Российской Федерации, органов охраны объектов культурного наследия о включении объекта недвижимости в единый государственный реестр объектов культурного наследия (памятников истории и культуры) народов Российской Федерации либо об отнесении объекта недвижимости к выявленным объектам культурного наследия, подлежащим государственной охране	-
14.3	Реквизиты документа, на основании которого установлены требования к сохранению, содержанию и использованию объектов культурного наследия (памятников истории и культуры) народов Российской Федерации, требования к обеспечению доступа к таким объектам либо выявленному объекту культурного наследия	-

Обозначение (номер) помещения, машино-места на плане здания, сооружения, плане этажа: 53

Кадастровый номер: -

№ п/п	Наименование характеристики	Значение характеристики
1	2	3
1	Вид объекта недвижимости (помещение, машино-место)	Помещение
2	Ранее присвоенный государственный учетный номер помещения, машино-места (кадастровый, инвентарный или условный номер)	-
3	Кадастровый номер исходного объекта недвижимости (объектов недвижимости)	-
4	Номер, тип этажа (этажей), на котором (которых) расположено помещение	6, Этаж
5	Адрес помещения, машино-места	Российская Федерация, 142702, Московская область, г.о Ленинский, город Видное, территория ЖК Видный город, улица имени народной артистки СССР Галины Вишневской, дом 8, корпус 2, квартира 53
	Местоположение помещения, машино-места	-
	Дополнение местоположения помещения, машино-места	-
6	Площадь помещения, машино-места (Р), м ²	34.1
7	Назначение помещения	Жилое
8	Вид жилого помещения (квартира, комната (в квартире), если жилое помещение расположено в многоквартирном доме	Квартира
9	Вид (виды) разрешенного использования помещения	-
10	Наименование помещения	-
11	Кадастровый номер (при наличии) или обозначение на плане этажа (или поэтажном плане) квартиры, в которой расположена комната	-
12	Сведения об отнесении к общему имуществу в многоквартирном доме или к вспомогательным помещениям	-
13	Сведения об отнесении к специализированному жилищному фонду или к жилым помещениям наемного дома социального использования или наемного дома коммерческого использования	-
14	Сведения о включении помещения в единый государственный реестр объектов культурного наследия (памятников истории и культуры) народов Российской Федерации	-
14.1	Регистрационный номер, вид и наименование объекта недвижимости в едином государственном реестре объектов культурного наследия (памятников истории и культуры) народов Российской Федерации либо регистрационный номер учетной карты объекта, представляющего собой историко-культурную ценность, вид и наименование выявленного объекта культурного наследия	-

14.2	Реквизиты решений Правительства Российской Федерации, органов охраны объектов культурного наследия о включении объекта недвижимости в единый государственный реестр объектов культурного наследия (памятников истории и культуры) народов Российской Федерации либо об отнесении объекта недвижимости к выявленным объектам культурного наследия, подлежащим государственной охране	-
14.3	Реквизиты документа, на основании которого установлены требования к сохранению, содержанию и использованию объектов культурного наследия (памятников истории и культуры) народов Российской Федерации, требования к обеспечению доступа к таким объектам либо выявленному объекту культурного наследия	-

Обозначение (номер) помещения, машино-места на плане здания, сооружения, плане этажа: 54

Кадастровый номер: -

№ п/п	Наименование характеристики	Значение характеристики
1	2	3
1	Вид объекта недвижимости (помещение, машино-место)	Помещение
2	Ранее присвоенный государственный учетный номер помещения, машино-места (кадастровый, инвентарный или условный номер)	-
3	Кадастровый номер исходного объекта недвижимости (объектов недвижимости)	-
4	Номер, тип этажа (этажей), на котором (которых) расположено помещение	6, Этаж
5	Адрес помещения, машино-места	Российская Федерация, 142702, Московская область, г.о Ленинский, город Видное, территория ЖК Видный город, улица имени народной артистки СССР Галины Вишневской, дом 8, корпус 2, квартира 54
	Местоположение помещения, машино-места	-
	Дополнение местоположения помещения, машино-места	-
6	Площадь помещения, машино-места (P), м ²	47.1
7	Назначение помещения	Жилое
8	Вид жилого помещения (квартира, комната (в квартире), если жилое помещение расположено в многоквартирном доме)	Квартира
9	Вид (виды) разрешенного использования помещения	-
10	Наименование помещения	-
11	Кадастровый номер (при наличии) или обозначение на плане этажа (или поэтажном плане) квартиры, в которой расположена комната	-
12	Сведения об отнесении к общему имуществу в многоквартирном доме или к вспомогательным помещениям	-
13	Сведения об отнесении к специализированному жилищному фонду или к жилым помещениям наемного дома социального использования или наемного дома коммерческого использования	-

14	Сведения о включении помещения в единый государственный реестр объектов культурного наследия (памятников истории и культуры) народов Российской Федерации	-
14.1	Регистрационный номер, вид и наименование объекта недвижимости в едином государственном реестре объектов культурного наследия (памятников истории и культуры) народов Российской Федерации либо регистрационный номер учетной карты объекта, представляющего собой историко-культурную ценность, вид и наименование выявленного объекта культурного наследия	-
14.2	Реквизиты решений Правительства Российской Федерации, органов охраны объектов культурного наследия о включении объекта недвижимости в единый государственный реестр объектов культурного наследия (памятников истории и культуры) народов Российской Федерации либо об отнесении объекта недвижимости к выявленным объектам культурного наследия, подлежащим государственной охране	-
14.3	Реквизиты документа, на основании которого установлены требования к сохранению, содержанию и использованию объектов культурного наследия (памятников истории и культуры) народов Российской Федерации, требования к обеспечению доступа к таким объектам либо выявленному объекту культурного наследия	-

Обозначение (номер) помещения, машино-места на плане здания, сооружения, плане этажа: 55

Кадастровый номер: -

№ п/п	Наименование характеристики	Значение характеристики
1	2	3
1	Вид объекта недвижимости (помещение, машино-место)	Помещение
2	Ранее присвоенный государственный учетный номер помещения, машино-места (кадастровый, инвентарный или условный номер)	-
3	Кадастровый номер исходного объекта недвижимости (объектов недвижимости)	-
4	Номер, тип этажа (этажей), на котором (которых) расположено помещение	7, Этаж
5	Адрес помещения, машино-места	Российская Федерация, 142702, Московская область, г.о Ленинский, город Видное, территория ЖК Видный город, улица имени народной артистки СССР Галины Вишневской, дом 8, корпус 2, квартира 55
	Местоположение помещения, машино-места	-
	Дополнение местоположения помещения, машино-места	-
6	Площадь помещения, машино-места (Р), м ²	46.9
7	Назначение помещения	Жилое
8	Вид жилого помещения (квартира, комната (в квартире), если жилое помещение расположено в многоквартирном доме)	Квартира
9	Вид (виды) разрешенного использования помещения	-

10	Наименование помещения	-
11	Кадастровый номер (при наличии) или обозначение на плане этажа (или поэтажном плане) квартиры, в которой расположена комната	-
12	Сведения об отнесении к общему имуществу в многоквартирном доме или к вспомогательным помещениям	-
13	Сведения об отнесении к специализированному жилищному фонду или к жилым помещениям наемного дома социального использования или наемного дома коммерческого использования	-
14	Сведения о включении помещения в единый государственный реестр объектов культурного наследия (памятников истории и культуры) народов Российской Федерации	-
14.1	Регистрационный номер, вид и наименование объекта недвижимости в едином государственном реестре объектов культурного наследия (памятников истории и культуры) народов Российской Федерации либо регистрационный номер учетной карты объекта, представляющего собой историко-культурную ценность, вид и наименование выявленного объекта культурного наследия	-
14.2	Реквизиты решений Правительства Российской Федерации, органов охраны объектов культурного наследия о включении объекта недвижимости в единый государственный реестр объектов культурного наследия (памятников истории и культуры) народов Российской Федерации либо об отнесении объекта недвижимости к выявленным объектам культурного наследия, подлежащим государственной охране	-
14.3	Реквизиты документа, на основании которого установлены требования к сохранению, содержанию и использованию объектов культурного наследия (памятников истории и культуры) народов Российской Федерации, требования к обеспечению доступа к таким объектам либо выявленному объекту культурного наследия	-

Обозначение (номер) помещения, машино-места на плане здания, сооружения, плане этажа: 56

Кадастровый номер: -

№ п/п	Наименование характеристики	Значение характеристики
1	2	3
1	Вид объекта недвижимости (помещение, машино-место)	Помещение
2	Ранее присвоенный государственный учетный номер помещения, машино-места (кадастровый, инвентарный или условный номер)	-
3	Кадастровый номер исходного объекта недвижимости (объектов недвижимости)	-
4	Номер, тип этажа (этажей), на котором (которых) расположено помещение	7, Этаж

5	Адрес помещения, машино-места	Российская Федерация, 142702, Московская область, г.о Ленинский, город Видное, территория ЖК Видный город, улица имени народной артистки СССР Галины Вишневской, дом 8, корпус 2, квартира 56
	Местоположение помещения, машино-места	-
	Дополнение местоположения помещения, машино-места	-
6	Площадь помещения, машино-места (Р), м2	29.0
7	Назначение помещения	Жилое
8	Вид жилого помещения (квартира, комната (в квартире), если жилое помещение расположено в многоквартирном доме)	Квартира
9	Вид (виды) разрешенного использования помещения	-
10	Наименование помещения	-
11	Кадастровый номер (при наличии) или обозначение на плане этажа (или поэтажном плане) квартиры, в которой расположена комната	-
12	Сведения об отнесении к общему имуществу в многоквартирном доме или к вспомогательным помещениям	-
13	Сведения об отнесении к специализированному жилищному фонду или к жилым помещениям наемного дома социального использования или наемного дома коммерческого использования	-
14	Сведения о включении помещения в единый государственный реестр объектов культурного наследия (памятников истории и культуры) народов Российской Федерации	-
14.1	Регистрационный номер, вид и наименование объекта недвижимости в едином государственном реестре объектов культурного наследия (памятников истории и культуры) народов Российской Федерации либо регистрационный номер учетной карты объекта, представляющего собой историко-культурную ценность, вид и наименование выявленного объекта культурного наследия	-
14.2	Реквизиты решений Правительства Российской Федерации, органов охраны объектов культурного наследия о включении объекта недвижимости в единый государственный реестр объектов культурного наследия (памятников истории и культуры) народов Российской Федерации либо об отнесении объекта недвижимости к выявленным объектам культурного наследия, подлежащим государственной охране	-
14.3	Реквизиты документа, на основании которого установлены требования к сохранению, содержанию и использованию объектов культурного наследия (памятников истории и культуры) народов Российской Федерации, требования к обеспечению доступа к таким объектам либо выявленному объекту культурного наследия	-

Обозначение (номер) помещения, машино-места на плане здания, сооружения, плане этажа: 57

Кадастровый номер: -

№ п/п	Наименование характеристики	Значение характеристики
1	2	3
1	Вид объекта недвижимости (помещение, машино-место)	Помещение
2	Ранее присвоенный государственный учетный номер помещения, машино-места (кадастровый, инвентарный или условный номер)	-
3	Кадастровый номер исходного объекта недвижимости (объектов недвижимости)	-
4	Номер, тип этажа (этажей), на котором (которых) расположено помещение	7, Этаж
5	Адрес помещения, машино-места	Российская Федерация, 142702, Московская область, г.о Ленинский, город Видное, территория ЖК Видный город, улица имени народной артистки СССР Галины Вишневской, дом 8, корпус 2, квартира 57
	Местоположение помещения, машино-места	-
	Дополнение местоположения помещения, машино-места	-
6	Площадь помещения, машино-места (Р), м ²	34.2
7	Назначение помещения	Жилое
8	Вид жилого помещения (квартира, комната (в квартире), если жилое помещение расположено в многоквартирном доме	Квартира
9	Вид (виды) разрешенного использования помещения	-
10	Наименование помещения	-
11	Кадастровый номер (при наличии) или обозначение на плане этажа (или поэтажном плане) квартиры, в которой расположена комната	-
12	Сведения об отнесении к общему имуществу в многоквартирном доме или к вспомогательным помещениям	-
13	Сведения об отнесении к специализированному жилищному фонду или к жилым помещениям наемного дома социального использования или наемного дома коммерческого использования	-
14	Сведения о включении помещения в единый государственный реестр объектов культурного наследия (памятников истории и культуры) народов Российской Федерации	-
14.1	Регистрационный номер, вид и наименование объекта недвижимости в едином государственном реестре объектов культурного наследия (памятников истории и культуры) народов Российской Федерации либо регистрационный номер учетной карты объекта, представляющего собой историко-культурную ценность, вид и наименование выявленного объекта культурного наследия	-

14.2	Реквизиты решений Правительства Российской Федерации, органов охраны объектов культурного наследия о включении объекта недвижимости в единый государственный реестр объектов культурного наследия (памятников истории и культуры) народов Российской Федерации либо об отнесении объекта недвижимости к выявленным объектам культурного наследия, подлежащим государственной охране	-
14.3	Реквизиты документа, на основании которого установлены требования к сохранению, содержанию и использованию объектов культурного наследия (памятников истории и культуры) народов Российской Федерации, требования к обеспечению доступа к таким объектам либо выявленному объекту культурного наследия	-
Обозначение (номер) помещения, машино-места на плане здания, сооружения, плане этажа: 58		
Кадастровый номер: -		
№ п/п	Наименование характеристики	Значение характеристики
1	2	3
1	Вид объекта недвижимости (помещение, машино-место)	Помещение
2	Ранее присвоенный государственный учетный номер помещения, машино-места (кадастровый, инвентарный или условный номер)	-
3	Кадастровый номер исходного объекта недвижимости (объектов недвижимости)	-
4	Номер, тип этажа (этажей), на котором (которых) расположено помещение	7, Этаж
5	Адрес помещения, машино-места	Российская Федерация, 142702, Московская область, г.о Ленинский, город Видное, территория ЖК Видный город, улица имени народной артистки СССР Галины Вишневской, дом 8, корпус 2, квартира 58
	Местоположение помещения, машино-места	-
	Дополнение местоположения помещения, машино-места	-
6	Площадь помещения, машино-места (Р), м ²	46.9
7	Назначение помещения	Жилое
8	Вид жилого помещения (квартира, комната (в квартире), если жилое помещение расположено в многоквартирном доме)	Квартира
9	Вид (виды) разрешенного использования помещения	-
10	Наименование помещения	-
11	Кадастровый номер (при наличии) или обозначение на плане этажа (или поэтажном плане) квартиры, в которой расположена комната	-
12	Сведения об отнесении к общему имуществу в многоквартирном доме или к вспомогательным помещениям	-
13	Сведения об отнесении к специализированному жилищному фонду или к жилым помещениям наемного дома социального использования или наемного дома коммерческого использования	-

14	Сведения о включении помещения в единый государственный реестр объектов культурного наследия (памятников истории и культуры) народов Российской Федерации	-
14.1	Регистрационный номер, вид и наименование объекта недвижимости в едином государственном реестре объектов культурного наследия (памятников истории и культуры) народов Российской Федерации либо регистрационный номер учетной карты объекта, представляющего собой историко-культурную ценность, вид и наименование выявленного объекта культурного наследия	-
14.2	Реквизиты решений Правительства Российской Федерации, органов охраны объектов культурного наследия о включении объекта недвижимости в единый государственный реестр объектов культурного наследия (памятников истории и культуры) народов Российской Федерации либо об отнесении объекта недвижимости к выявленным объектам культурного наследия, подлежащим государственной охране	-
14.3	Реквизиты документа, на основании которого установлены требования к сохранению, содержанию и использованию объектов культурного наследия (памятников истории и культуры) народов Российской Федерации, требования к обеспечению доступа к таким объектам либо выявленному объекту культурного наследия	-

Обозначение (номер) помещения, машино-места на плане здания, сооружения, плане этажа: 59

Кадастровый номер: -

№ п/п	Наименование характеристики	Значение характеристики
1	2	3
1	Вид объекта недвижимости (помещение, машино-место)	Помещение
2	Ранее присвоенный государственный учетный номер помещения, машино-места (кадастровый, инвентарный или условный номер)	-
3	Кадастровый номер исходного объекта недвижимости (объектов недвижимости)	-
4	Номер, тип этажа (этажей), на котором (которых) расположено помещение	8, Этаж
5	Адрес помещения, машино-места	Российская Федерация, 142702, Московская область, г.о Ленинский, город Видное, территория ЖК Видный город, улица имени народной артистки СССР Галины Вишневской, дом 8, корпус 2, квартира 59
	Местоположение помещения, машино-места	-
	Дополнение местоположения помещения, машино-места	-
6	Площадь помещения, машино-места (P), м ²	47.1
7	Назначение помещения	Жилое
8	Вид жилого помещения (квартира, комната (в квартире), если жилое помещение расположено в многоквартирном доме)	Квартира
9	Вид (виды) разрешенного использования помещения	-

10	Наименование помещения	-
11	Кадастровый номер (при наличии) или обозначение на плане этажа (или поэтажном плане) квартиры, в которой расположена комната	-
12	Сведения об отнесении к общему имуществу в многоквартирном доме или к вспомогательным помещениям	-
13	Сведения об отнесении к специализированному жилищному фонду или к жилым помещениям наемного дома социального использования или наемного дома коммерческого использования	-
14	Сведения о включении помещения в единый государственный реестр объектов культурного наследия (памятников истории и культуры) народов Российской Федерации	-
14.1	Регистрационный номер, вид и наименование объекта недвижимости в едином государственном реестре объектов культурного наследия (памятников истории и культуры) народов Российской Федерации либо регистрационный номер учетной карты объекта, представляющего собой историко-культурную ценность, вид и наименование выявленного объекта культурного наследия	-
14.2	Реквизиты решений Правительства Российской Федерации, органов охраны объектов культурного наследия о включении объекта недвижимости в единый государственный реестр объектов культурного наследия (памятников истории и культуры) народов Российской Федерации либо об отнесении объекта недвижимости к выявленным объектам культурного наследия, подлежащим государственной охране	-
14.3	Реквизиты документа, на основании которого установлены требования к сохранению, содержанию и использованию объектов культурного наследия (памятников истории и культуры) народов Российской Федерации, требования к обеспечению доступа к таким объектам либо выявленному объекту культурного наследия	-

Обозначение (номер) помещения, машино-места на плане здания, сооружения, плане этажа: 60

Кадастровый номер: -

№ п/п	Наименование характеристики	Значение характеристики
1	2	3
1	Вид объекта недвижимости (помещение, машино-место)	Помещение
2	Ранее присвоенный государственный учетный номер помещения, машино-места (кадастровый, инвентарный или условный номер)	-
3	Кадастровый номер исходного объекта недвижимости (объектов недвижимости)	-
4	Номер, тип этажа (этажей), на котором (которых) расположено помещение	8, Этаж

5	Адрес помещения, машино-места	Российская Федерация, 142702, Московская область, г.о Ленинский, город Видное, территория ЖК Видный город, улица имени народной артистки СССР Галины Вишневской, дом 8, корпус 2, квартира 60
	Местоположение помещения, машино-места	-
	Дополнение местоположения помещения, машино-места	-
6	Площадь помещения, машино-места (Р), м2	29.0
7	Назначение помещения	Жилое
8	Вид жилого помещения (квартира, комната (в квартире), если жилое помещение расположено в многоквартирном доме)	Квартира
9	Вид (виды) разрешенного использования помещения	-
10	Наименование помещения	-
11	Кадастровый номер (при наличии) или обозначение на плане этажа (или поэтажном плане) квартиры, в которой расположена комната	-
12	Сведения об отнесении к общему имуществу в многоквартирном доме или к вспомогательным помещениям	-
13	Сведения об отнесении к специализированному жилищному фонду или к жилым помещениям наемного дома социального использования или наемного дома коммерческого использования	-
14	Сведения о включении помещения в единый государственный реестр объектов культурного наследия (памятников истории и культуры) народов Российской Федерации	-
14.1	Регистрационный номер, вид и наименование объекта недвижимости в едином государственном реестре объектов культурного наследия (памятников истории и культуры) народов Российской Федерации либо регистрационный номер учетной карты объекта, представляющего собой историко-культурную ценность, вид и наименование выявленного объекта культурного наследия	-
14.2	Реквизиты решений Правительства Российской Федерации, органов охраны объектов культурного наследия о включении объекта недвижимости в единый государственный реестр объектов культурного наследия (памятников истории и культуры) народов Российской Федерации либо об отнесении объекта недвижимости к выявленным объектам культурного наследия, подлежащим государственной охране	-
14.3	Реквизиты документа, на основании которого установлены требования к сохранению, содержанию и использованию объектов культурного наследия (памятников истории и культуры) народов Российской Федерации, требования к обеспечению доступа к таким объектам либо выявленному объекту культурного наследия	-

Обозначение (номер) помещения, машино-места на плане здания, сооружения, плане этажа: 61		
Кадастровый номер: -		
№ п/п	Наименование характеристики	Значение характеристики
1	2	3
1	Вид объекта недвижимости (помещение, машино-место)	Помещение
2	Ранее присвоенный государственный учетный номер помещения, машино-места (кадастровый, инвентарный или условный номер)	-
3	Кадастровый номер исходного объекта недвижимости (объектов недвижимости)	-
4	Номер, тип этажа (этажей), на котором (которых) расположено помещение	8, Этаж
5	Адрес помещения, машино-места	Российская Федерация, 142702, Московская область, г.о Ленинский, город Видное, территория ЖК Видный город, улица имени народной артистки СССР Галины Вишневской, дом 8, корпус 2, квартира 61
	Местоположение помещения, машино-места	-
	Дополнение местоположения помещения, машино-места	-
6	Площадь помещения, машино-места (Р), м ²	33.9
7	Назначение помещения	Жилое
8	Вид жилого помещения (квартира, комната (в квартире), если жилое помещение расположено в многоквартирном доме)	Квартира
9	Вид (виды) разрешенного использования помещения	-
10	Наименование помещения	-
11	Кадастровый номер (при наличии) или обозначение на плане этажа (или поэтажном плане) квартиры, в которой расположена комната	-
12	Сведения об отнесении к общему имуществу в многоквартирном доме или к вспомогательным помещениям	-
13	Сведения об отнесении к специализированному жилищному фонду или к жилым помещениям наемного дома социального использования или наемного дома коммерческого использования	-
14	Сведения о включении помещения в единый государственный реестр объектов культурного наследия (памятников истории и культуры) народов Российской Федерации	-
14.1	Регистрационный номер, вид и наименование объекта недвижимости в едином государственном реестре объектов культурного наследия (памятников истории и культуры) народов Российской Федерации либо регистрационный номер учетной карты объекта, представляющего собой историко-культурную ценность, вид и наименование выявленного объекта культурного наследия	-

14.2	Реквизиты решений Правительства Российской Федерации, органов охраны объектов культурного наследия о включении объекта недвижимости в единый государственный реестр объектов культурного наследия (памятников истории и культуры) народов Российской Федерации либо об отнесении объекта недвижимости к выявленным объектам культурного наследия, подлежащим государственной охране	-
14.3	Реквизиты документа, на основании которого установлены требования к сохранению, содержанию и использованию объектов культурного наследия (памятников истории и культуры) народов Российской Федерации, требования к обеспечению доступа к таким объектам либо выявленному объекту культурного наследия	-

Обозначение (номер) помещения, машино-места на плане здания, сооружения, плане этажа: 62

Кадастровый номер: -

№ п/п	Наименование характеристики	Значение характеристики
1	2	3
1	Вид объекта недвижимости (помещение, машино-место)	Помещение
2	Ранее присвоенный государственный учетный номер помещения, машино-места (кадастровый, инвентарный или условный номер)	-
3	Кадастровый номер исходного объекта недвижимости (объектов недвижимости)	-
4	Номер, тип этажа (этажей), на котором (которых) расположено помещение	8, Этаж
5	Адрес помещения, машино-места	Российская Федерация, 142702, Московская область, г.о Ленинский, город Видное, территория ЖК Видный город, улица имени народной артистки СССР Галины Вишневской, дом 8, корпус 2, квартира 62
	Местоположение помещения, машино-места	-
	Дополнение местоположения помещения, машино-места	-
6	Площадь помещения, машино-места (Р), м ²	46.9
7	Назначение помещения	Жилое
8	Вид жилого помещения (квартира, комната (в квартире), если жилое помещение расположено в многоквартирном доме)	Квартира
9	Вид (виды) разрешенного использования помещения	-
10	Наименование помещения	-
11	Кадастровый номер (при наличии) или обозначение на плане этажа (или поэтажном плане) квартиры, в которой расположена комната	-
12	Сведения об отнесении к общему имуществу в многоквартирном доме или к вспомогательным помещениям	-
13	Сведения об отнесении к специализированному жилищному фонду или к жилым помещениям наемного дома социального использования или наемного дома коммерческого использования	-

14	Сведения о включении помещения в единый государственный реестр объектов культурного наследия (памятников истории и культуры) народов Российской Федерации	-
14.1	Регистрационный номер, вид и наименование объекта недвижимости в едином государственном реестре объектов культурного наследия (памятников истории и культуры) народов Российской Федерации либо регистрационный номер учетной карты объекта, представляющего собой историко-культурную ценность, вид и наименование выявленного объекта культурного наследия	-
14.2	Реквизиты решений Правительства Российской Федерации, органов охраны объектов культурного наследия о включении объекта недвижимости в единый государственный реестр объектов культурного наследия (памятников истории и культуры) народов Российской Федерации либо об отнесении объекта недвижимости к выявленным объектам культурного наследия, подлежащим государственной охране	-
14.3	Реквизиты документа, на основании которого установлены требования к сохранению, содержанию и использованию объектов культурного наследия (памятников истории и культуры) народов Российской Федерации, требования к обеспечению доступа к таким объектам либо выявленному объекту культурного наследия	-

Обозначение (номер) помещения, машино-места на плане здания, сооружения, плане этажа: 63

Кадастровый номер: -

№ п/п	Наименование характеристики	Значение характеристики
1	2	3
1	Вид объекта недвижимости (помещение, машино-место)	Помещение
2	Ранее присвоенный государственный учетный номер помещения, машино-места (кадастровый, инвентарный или условный номер)	-
3	Кадастровый номер исходного объекта недвижимости (объектов недвижимости)	-
4	Номер, тип этажа (этажей), на котором (которых) расположено помещение	1, Этаж
5	Адрес помещения, машино-места	Российская Федерация, 142702, Московская область, г.о Ленинский, город Видное, территория ЖК Видный город, улица имени народной артистки СССР Галины Вишневской, дом 8, корпус 2, квартира 63
	Местоположение помещения, машино-места	-
	Дополнение местоположения помещения, машино-места	-
6	Площадь помещения, машино-места (P), м ²	32.4
7	Назначение помещения	Жилое
8	Вид жилого помещения (квартира, комната (в квартире), если жилое помещение расположено в многоквартирном доме)	Квартира
9	Вид (виды) разрешенного использования помещения	-

10	Наименование помещения	-
11	Кадастровый номер (при наличии) или обозначение на плане этажа (или поэтажном плане) квартиры, в которой расположена комната	-
12	Сведения об отнесении к общему имуществу в многоквартирном доме или к вспомогательным помещениям	-
13	Сведения об отнесении к специализированному жилищному фонду или к жилым помещениям наемного дома социального использования или наемного дома коммерческого использования	-
14	Сведения о включении помещения в единый государственный реестр объектов культурного наследия (памятников истории и культуры) народов Российской Федерации	-
14.1	Регистрационный номер, вид и наименование объекта недвижимости в едином государственном реестре объектов культурного наследия (памятников истории и культуры) народов Российской Федерации либо регистрационный номер учетной карты объекта, представляющего собой историко-культурную ценность, вид и наименование выявленного объекта культурного наследия	-
14.2	Реквизиты решений Правительства Российской Федерации, органов охраны объектов культурного наследия о включении объекта недвижимости в единый государственный реестр объектов культурного наследия (памятников истории и культуры) народов Российской Федерации либо об отнесении объекта недвижимости к выявленным объектам культурного наследия, подлежащим государственной охране	-
14.3	Реквизиты документа, на основании которого установлены требования к сохранению, содержанию и использованию объектов культурного наследия (памятников истории и культуры) народов Российской Федерации, требования к обеспечению доступа к таким объектам либо выявленному объекту культурного наследия	-

Обозначение (номер) помещения, машино-места на плане здания, сооружения, плане этажа: 64

Кадастровый номер: -

№ п/п	Наименование характеристики	Значение характеристики
1	2	3
1	Вид объекта недвижимости (помещение, машино-место)	Помещение
2	Ранее присвоенный государственный учетный номер помещения, машино-места (кадастровый, инвентарный или условный номер)	-
3	Кадастровый номер исходного объекта недвижимости (объектов недвижимости)	-
4	Номер, тип этажа (этажей), на котором (которых) расположено помещение	1, Этаж

5	Адрес помещения, машино-места	Российская Федерация, 142702, Московская область, г.о Ленинский, город Видное, территория ЖК Видный город, улица имени народной артистки СССР Галины Вишневской, дом 8, корпус 2, квартира 64
	Местоположение помещения, машино-места	-
	Дополнение местоположения помещения, машино-места	-
6	Площадь помещения, машино-места (Р), м2	43.6
7	Назначение помещения	Жилое
8	Вид жилого помещения (квартира, комната (в квартире), если жилое помещение расположено в многоквартирном доме)	Квартира
9	Вид (виды) разрешенного использования помещения	-
10	Наименование помещения	-
11	Кадастровый номер (при наличии) или обозначение на плане этажа (или поэтажном плане) квартиры, в которой расположена комната	-
12	Сведения об отнесении к общему имуществу в многоквартирном доме или к вспомогательным помещениям	-
13	Сведения об отнесении к специализированному жилищному фонду или к жилым помещениям наемного дома социального использования или наемного дома коммерческого использования	-
14	Сведения о включении помещения в единый государственный реестр объектов культурного наследия (памятников истории и культуры) народов Российской Федерации	-
14.1	Регистрационный номер, вид и наименование объекта недвижимости в едином государственном реестре объектов культурного наследия (памятников истории и культуры) народов Российской Федерации либо регистрационный номер учетной карты объекта, представляющего собой историко-культурную ценность, вид и наименование выявленного объекта культурного наследия	-
14.2	Реквизиты решений Правительства Российской Федерации, органов охраны объектов культурного наследия о включении объекта недвижимости в единый государственный реестр объектов культурного наследия (памятников истории и культуры) народов Российской Федерации либо об отнесении объекта недвижимости к выявленным объектам культурного наследия, подлежащим государственной охране	-
14.3	Реквизиты документа, на основании которого установлены требования к сохранению, содержанию и использованию объектов культурного наследия (памятников истории и культуры) народов Российской Федерации, требования к обеспечению доступа к таким объектам либо выявленному объекту культурного наследия	-

Обозначение (номер) помещения, машино-места на плане здания, сооружения, плане этажа: 65

Кадастровый номер: -

№ п/п	Наименование характеристики	Значение характеристики
1	2	3
1	Вид объекта недвижимости (помещение, машино-место)	Помещение
2	Ранее присвоенный государственный учетный номер помещения, машино-места (кадастровый, инвентарный или условный номер)	-
3	Кадастровый номер исходного объекта недвижимости (объектов недвижимости)	-
4	Номер, тип этажа (этажей), на котором (которых) расположено помещение	2, Этаж
5	Адрес помещения, машино-места	Российская Федерация, 142702, Московская область, г.о Ленинский, город Видное, территория ЖК Видный город, улица имени народной артистки СССР Галины Вишневской, дом 8, корпус 2, квартира 65
	Местоположение помещения, машино-места	-
	Дополнение местоположения помещения, машино-места	-
6	Площадь помещения, машино-места (Р), м ²	47.1
7	Назначение помещения	Жилое
8	Вид жилого помещения (квартира, комната (в квартире), если жилое помещение расположено в многоквартирном доме	Квартира
9	Вид (виды) разрешенного использования помещения	-
10	Наименование помещения	-
11	Кадастровый номер (при наличии) или обозначение на плане этажа (или поэтажном плане) квартиры, в которой расположена комната	-
12	Сведения об отнесении к общему имуществу в многоквартирном доме или к вспомогательным помещениям	-
13	Сведения об отнесении к специализированному жилищному фонду или к жилым помещениям наемного дома социального использования или наемного дома коммерческого использования	-
14	Сведения о включении помещения в единый государственный реестр объектов культурного наследия (памятников истории и культуры) народов Российской Федерации	-
14.1	Регистрационный номер, вид и наименование объекта недвижимости в едином государственном реестре объектов культурного наследия (памятников истории и культуры) народов Российской Федерации либо регистрационный номер учетной карты объекта, представляющего собой историко-культурную ценность, вид и наименование выявленного объекта культурного наследия	-

14.2	Реквизиты решений Правительства Российской Федерации, органов охраны объектов культурного наследия о включении объекта недвижимости в единый государственный реестр объектов культурного наследия (памятников истории и культуры) народов Российской Федерации либо об отнесении объекта недвижимости к выявленным объектам культурного наследия, подлежащим государственной охране	-
14.3	Реквизиты документа, на основании которого установлены требования к сохранению, содержанию и использованию объектов культурного наследия (памятников истории и культуры) народов Российской Федерации, требования к обеспечению доступа к таким объектам либо выявленному объекту культурного наследия	-
Обозначение (номер) помещения, машино-места на плане здания, сооружения, плане этажа: 66		
Кадастровый номер: -		
№ п/п	Наименование характеристики	Значение характеристики
1	2	3
1	Вид объекта недвижимости (помещение, машино-место)	Помещение
2	Ранее присвоенный государственный учетный номер помещения, машино-места (кадастровый, инвентарный или условный номер)	-
3	Кадастровый номер исходного объекта недвижимости (объектов недвижимости)	-
4	Номер, тип этажа (этажей), на котором (которых) расположено помещение	2, Этаж
5	Адрес помещения, машино-места	Российская Федерация, 142702, Московская область, г.о Ленинский, город Видное, территория ЖК Видный город, улица имени народной артистки СССР Галины Вишневской, дом 8, корпус 2, квартира 66
	Местоположение помещения, машино-места	-
	Дополнение местоположения помещения, машино-места	-
6	Площадь помещения, машино-места (Р), м2	35.0
7	Назначение помещения	Жилое
8	Вид жилого помещения (квартира, комната (в квартире), если жилое помещение расположено в многоквартирном доме)	Квартира
9	Вид (виды) разрешенного использования помещения	-
10	Наименование помещения	-
11	Кадастровый номер (при наличии) или обозначение на плане этажа (или поэтажном плане) квартиры, в которой расположена комната	-
12	Сведения об отнесении к общему имуществу в многоквартирном доме или к вспомогательным помещениям	-
13	Сведения об отнесении к специализированному жилищному фонду или к жилым помещениям наемного дома социального использования или наемного дома коммерческого использования	-

14	Сведения о включении помещения в единый государственный реестр объектов культурного наследия (памятников истории и культуры) народов Российской Федерации	-
14.1	Регистрационный номер, вид и наименование объекта недвижимости в едином государственном реестре объектов культурного наследия (памятников истории и культуры) народов Российской Федерации либо регистрационный номер учетной карты объекта, представляющего собой историко-культурную ценность, вид и наименование выявленного объекта культурного наследия	-
14.2	Реквизиты решений Правительства Российской Федерации, органов охраны объектов культурного наследия о включении объекта недвижимости в единый государственный реестр объектов культурного наследия (памятников истории и культуры) народов Российской Федерации либо об отнесении объекта недвижимости к выявленным объектам культурного наследия, подлежащим государственной охране	-
14.3	Реквизиты документа, на основании которого установлены требования к сохранению, содержанию и использованию объектов культурного наследия (памятников истории и культуры) народов Российской Федерации, требования к обеспечению доступа к таким объектам либо выявленному объекту культурного наследия	-
Обозначение (номер) помещения, машино-места на плане здания, сооружения, плане этажа: 67		
Кадастровый номер: -		
№ п/п	Наименование характеристики	Значение характеристики
1	2	3
1	Вид объекта недвижимости (помещение, машино-место)	Помещение
2	Ранее присвоенный государственный учетный номер помещения, машино-места (кадастровый, инвентарный или условный номер)	-
3	Кадастровый номер исходного объекта недвижимости (объектов недвижимости)	-
4	Номер, тип этажа (этажей), на котором (которых) расположено помещение	2, Этаж
5	Адрес помещения, машино-места	Российская Федерация, 142702, Московская область, г.о Ленинский, город Видное, территория ЖК Видный город, улица имени народной артистки СССР Галины Вишневской, дом 8, корпус 2, квартира 67
	Местоположение помещения, машино-места	-
	Дополнение местоположения помещения, машино-места	-
6	Площадь помещения, машино-места (P), м2	43.8
7	Назначение помещения	Жилое
8	Вид жилого помещения (квартира, комната (в квартире), если жилое помещение расположено в многоквартирном доме	Квартира
9	Вид (виды) разрешенного использования помещения	-

10	Наименование помещения	-
11	Кадастровый номер (при наличии) или обозначение на плане этажа (или поэтажном плане) квартиры, в которой расположена комната	-
12	Сведения об отнесении к общему имуществу в многоквартирном доме или к вспомогательным помещениям	-
13	Сведения об отнесении к специализированному жилищному фонду или к жилым помещениям наемного дома социального использования или наемного дома коммерческого использования	-
14	Сведения о включении помещения в единый государственный реестр объектов культурного наследия (памятников истории и культуры) народов Российской Федерации	-
14.1	Регистрационный номер, вид и наименование объекта недвижимости в едином государственном реестре объектов культурного наследия (памятников истории и культуры) народов Российской Федерации либо регистрационный номер учетной карты объекта, представляющего собой историко-культурную ценность, вид и наименование выявленного объекта культурного наследия	-
14.2	Реквизиты решений Правительства Российской Федерации, органов охраны объектов культурного наследия о включении объекта недвижимости в единый государственный реестр объектов культурного наследия (памятников истории и культуры) народов Российской Федерации либо об отнесении объекта недвижимости к выявленным объектам культурного наследия, подлежащим государственной охране	-
14.3	Реквизиты документа, на основании которого установлены требования к сохранению, содержанию и использованию объектов культурного наследия (памятников истории и культуры) народов Российской Федерации, требования к обеспечению доступа к таким объектам либо выявленному объекту культурного наследия	-

Обозначение (номер) помещения, машино-места на плане здания, сооружения, плане этажа: 68

Кадастровый номер: -

№ п/п	Наименование характеристики	Значение характеристики
1	2	3
1	Вид объекта недвижимости (помещение, машино-место)	Помещение
2	Ранее присвоенный государственный учетный номер помещения, машино-места (кадастровый, инвентарный или условный номер)	-
3	Кадастровый номер исходного объекта недвижимости (объектов недвижимости)	-
4	Номер, тип этажа (этажей), на котором (которых) расположено помещение	2, Этаж

5	Адрес помещения, машино-места	Российская Федерация, 142702, Московская область, г.о Ленинский, город Видное, территория ЖК Видный город, улица имени народной артистки СССР Галины Вишневской, дом 8, корпус 2, квартира 68
	Местоположение помещения, машино-места	-
	Дополнение местоположения помещения, машино-места	-
6	Площадь помещения, машино-места (Р), м2	65.4
7	Назначение помещения	Жилое
8	Вид жилого помещения (квартира, комната (в квартире), если жилое помещение расположено в многоквартирном доме)	Квартира
9	Вид (виды) разрешенного использования помещения	-
10	Наименование помещения	-
11	Кадастровый номер (при наличии) или обозначение на плане этажа (или поэтажном плане) квартиры, в которой расположена комната	-
12	Сведения об отнесении к общему имуществу в многоквартирном доме или к вспомогательным помещениям	-
13	Сведения об отнесении к специализированному жилищному фонду или к жилым помещениям наемного дома социального использования или наемного дома коммерческого использования	-
14	Сведения о включении помещения в единый государственный реестр объектов культурного наследия (памятников истории и культуры) народов Российской Федерации	-
14.1	Регистрационный номер, вид и наименование объекта недвижимости в едином государственном реестре объектов культурного наследия (памятников истории и культуры) народов Российской Федерации либо регистрационный номер учетной карты объекта, представляющего собой историко-культурную ценность, вид и наименование выявленного объекта культурного наследия	-
14.2	Реквизиты решений Правительства Российской Федерации, органов охраны объектов культурного наследия о включении объекта недвижимости в единый государственный реестр объектов культурного наследия (памятников истории и культуры) народов Российской Федерации либо об отнесении объекта недвижимости к выявленным объектам культурного наследия, подлежащим государственной охране	-
14.3	Реквизиты документа, на основании которого установлены требования к сохранению, содержанию и использованию объектов культурного наследия (памятников истории и культуры) народов Российской Федерации, требования к обеспечению доступа к таким объектам либо выявленному объекту культурного наследия	-

Обозначение (номер) помещения, машино-места на плане здания, сооружения, плане этажа: 69

Кадастровый номер: -

№ п/п	Наименование характеристики	Значение характеристики
1	2	3
1	Вид объекта недвижимости (помещение, машино-место)	Помещение
2	Ранее присвоенный государственный учетный номер помещения, машино-места (кадастровый, инвентарный или условный номер)	-
3	Кадастровый номер исходного объекта недвижимости (объектов недвижимости)	-
4	Номер, тип этажа (этажей), на котором (которых) расположено помещение	3, Этаж
5	Адрес помещения, машино-места	Российская Федерация, 142702, Московская область, г.о Ленинский, город Видное, территория ЖК Видный город, улица имени народной артистки СССР Галины Вишневской, дом 8, корпус 2, квартира 69
	Местоположение помещения, машино-места	-
	Дополнение местоположения помещения, машино-места	-
6	Площадь помещения, машино-места (Р), м ²	46.8
7	Назначение помещения	Жилое
8	Вид жилого помещения (квартира, комната (в квартире), если жилое помещение расположено в многоквартирном доме	Квартира
9	Вид (виды) разрешенного использования помещения	-
10	Наименование помещения	-
11	Кадастровый номер (при наличии) или обозначение на плане этажа (или поэтажном плане) квартиры, в которой расположена комната	-
12	Сведения об отнесении к общему имуществу в многоквартирном доме или к вспомогательным помещениям	-
13	Сведения об отнесении к специализированному жилищному фонду или к жилым помещениям наемного дома социального использования или наемного дома коммерческого использования	-
14	Сведения о включении помещения в единый государственный реестр объектов культурного наследия (памятников истории и культуры) народов Российской Федерации	-
14.1	Регистрационный номер, вид и наименование объекта недвижимости в едином государственном реестре объектов культурного наследия (памятников истории и культуры) народов Российской Федерации либо регистрационный номер учетной карты объекта, представляющего собой историко-культурную ценность, вид и наименование выявленного объекта культурного наследия	-

14.2	Реквизиты решений Правительства Российской Федерации, органов охраны объектов культурного наследия о включении объекта недвижимости в единый государственный реестр объектов культурного наследия (памятников истории и культуры) народов Российской Федерации либо об отнесении объекта недвижимости к выявленным объектам культурного наследия, подлежащим государственной охране	-
14.3	Реквизиты документа, на основании которого установлены требования к сохранению, содержанию и использованию объектов культурного наследия (памятников истории и культуры) народов Российской Федерации, требования к обеспечению доступа к таким объектам либо выявленному объекту культурного наследия	-
Обозначение (номер) помещения, машино-места на плане здания, сооружения, плане этажа: 70		
Кадастровый номер: -		
№ п/п	Наименование характеристики	Значение характеристики
1	2	3
1	Вид объекта недвижимости (помещение, машино-место)	Помещение
2	Ранее присвоенный государственный учетный номер помещения, машино-места (кадастровый, инвентарный или условный номер)	-
3	Кадастровый номер исходного объекта недвижимости (объектов недвижимости)	-
4	Номер, тип этажа (этажей), на котором (которых) расположено помещение	3, Этаж
5	Адрес помещения, машино-места	Российская Федерация, 142702, Московская область, г.о Ленинский, город Видное, территория ЖК Видный город, улица имени народной артистки СССР Галины Вишневской, дом 8, корпус 2, квартира 70
	Местоположение помещения, машино-места	-
	Дополнение местоположения помещения, машино-места	-
6	Площадь помещения, машино-места (P), м ²	34.7
7	Назначение помещения	Жилое
8	Вид жилого помещения (квартира, комната (в квартире), если жилое помещение расположено в многоквартирном доме)	Квартира
9	Вид (виды) разрешенного использования помещения	-
10	Наименование помещения	-
11	Кадастровый номер (при наличии) или обозначение на плане этажа (или поэтажном плане) квартиры, в которой расположена комната	-
12	Сведения об отнесении к общему имуществу в многоквартирном доме или к вспомогательным помещениям	-
13	Сведения об отнесении к специализированному жилищному фонду или к жилым помещениям наемного дома социального использования или наемного дома коммерческого использования	-

14	Сведения о включении помещения в единый государственный реестр объектов культурного наследия (памятников истории и культуры) народов Российской Федерации	-
14.1	Регистрационный номер, вид и наименование объекта недвижимости в едином государственном реестре объектов культурного наследия (памятников истории и культуры) народов Российской Федерации либо регистрационный номер учетной карты объекта, представляющего собой историко-культурную ценность, вид и наименование выявленного объекта культурного наследия	-
14.2	Реквизиты решений Правительства Российской Федерации, органов охраны объектов культурного наследия о включении объекта недвижимости в единый государственный реестр объектов культурного наследия (памятников истории и культуры) народов Российской Федерации либо об отнесении объекта недвижимости к выявленным объектам культурного наследия, подлежащим государственной охране	-
14.3	Реквизиты документа, на основании которого установлены требования к сохранению, содержанию и использованию объектов культурного наследия (памятников истории и культуры) народов Российской Федерации, требования к обеспечению доступа к таким объектам либо выявленному объекту культурного наследия	-

Обозначение (номер) помещения, машино-места на плане здания, сооружения, плане этажа: 71

Кадастровый номер: -

№ п/п	Наименование характеристики	Значение характеристики
1	2	3
1	Вид объекта недвижимости (помещение, машино-место)	Помещение
2	Ранее присвоенный государственный учетный номер помещения, машино-места (кадастровый, инвентарный или условный номер)	-
3	Кадастровый номер исходного объекта недвижимости (объектов недвижимости)	-
4	Номер, тип этажа (этажей), на котором (которых) расположено помещение	3, Этаж
5	Адрес помещения, машино-места	Российская Федерация, 142702, Московская область, г.о Ленинский, город Видное, территория ЖК Видный город, улица имени народной артистки СССР Галины Вишневской, дом 8, корпус 2, квартира 71
	Местоположение помещения, машино-места	-
	Дополнение местоположения помещения, машино-места	-
6	Площадь помещения, машино-места (Р), м ²	43.7
7	Назначение помещения	Жилое
8	Вид жилого помещения (квартира, комната (в квартире)), если жилое помещение расположено в многоквартирном доме	Квартира
9	Вид (виды) разрешенного использования помещения	-

10	Наименование помещения	-
11	Кадастровый номер (при наличии) или обозначение на плане этажа (или поэтажном плане) квартиры, в которой расположена комната	-
12	Сведения об отнесении к общему имуществу в многоквартирном доме или к вспомогательным помещениям	-
13	Сведения об отнесении к специализированному жилищному фонду или к жилым помещениям наемного дома социального использования или наемного дома коммерческого использования	-
14	Сведения о включении помещения в единый государственный реестр объектов культурного наследия (памятников истории и культуры) народов Российской Федерации	-
14.1	Регистрационный номер, вид и наименование объекта недвижимости в едином государственном реестре объектов культурного наследия (памятников истории и культуры) народов Российской Федерации либо регистрационный номер учетной карты объекта, представляющего собой историко-культурную ценность, вид и наименование выявленного объекта культурного наследия	-
14.2	Реквизиты решений Правительства Российской Федерации, органов охраны объектов культурного наследия о включении объекта недвижимости в единый государственный реестр объектов культурного наследия (памятников истории и культуры) народов Российской Федерации либо об отнесении объекта недвижимости к выявленным объектам культурного наследия, подлежащим государственной охране	-
14.3	Реквизиты документа, на основании которого установлены требования к сохранению, содержанию и использованию объектов культурного наследия (памятников истории и культуры) народов Российской Федерации, требования к обеспечению доступа к таким объектам либо выявленному объекту культурного наследия	-

Обозначение (номер) помещения, машино-места на плане здания, сооружения, плане этажа: 72

Кадастровый номер: -

№ п/п	Наименование характеристики	Значение характеристики
1	2	3
1	Вид объекта недвижимости (помещение, машино-место)	Помещение
2	Ранее присвоенный государственный учетный номер помещения, машино-места (кадастровый, инвентарный или условный номер)	-
3	Кадастровый номер исходного объекта недвижимости (объектов недвижимости)	-
4	Номер, тип этажа (этажей), на котором (которых) расположено помещение	3, Этаж

5	Адрес помещения, машино-места	Российская Федерация, 142702, Московская область, г.о Ленинский, город Видное, территория ЖК Видный город, улица имени народной артистки СССР Галины Вишневской, дом 8, корпус 2, квартира 72
	Местоположение помещения, машино-места	-
	Дополнение местоположения помещения, машино-места	-
6	Площадь помещения, машино-места (P), м2	65.5
7	Назначение помещения	Жилое
8	Вид жилого помещения (квартира, комната (в квартире), если жилое помещение расположено в многоквартирном доме)	Квартира
9	Вид (виды) разрешенного использования помещения	-
10	Наименование помещения	-
11	Кадастровый номер (при наличии) или обозначение на плане этажа (или поэтажном плане) квартиры, в которой расположена комната	-
12	Сведения об отнесении к общему имуществу в многоквартирном доме или к вспомогательным помещениям	-
13	Сведения об отнесении к специализированному жилищному фонду или к жилым помещениям наемного дома социального использования или наемного дома коммерческого использования	-
14	Сведения о включении помещения в единый государственный реестр объектов культурного наследия (памятников истории и культуры) народов Российской Федерации	-
14.1	Регистрационный номер, вид и наименование объекта недвижимости в едином государственном реестре объектов культурного наследия (памятников истории и культуры) народов Российской Федерации либо регистрационный номер учетной карты объекта, представляющего собой историко-культурную ценность, вид и наименование выявленного объекта культурного наследия	-
14.2	Реквизиты решений Правительства Российской Федерации, органов охраны объектов культурного наследия о включении объекта недвижимости в единый государственный реестр объектов культурного наследия (памятников истории и культуры) народов Российской Федерации либо об отнесении объекта недвижимости к выявленным объектам культурного наследия, подлежащим государственной охране	-
14.3	Реквизиты документа, на основании которого установлены требования к сохранению, содержанию и использованию объектов культурного наследия (памятников истории и культуры) народов Российской Федерации, требования к обеспечению доступа к таким объектам либо выявленному объекту культурного наследия	-

Обозначение (номер) помещения, машино-места на плане здания, сооружения, плане этажа: 73

Кадастровый номер: -

№ п/п	Наименование характеристики	Значение характеристики
1	2	3
1	Вид объекта недвижимости (помещение, машино-место)	Помещение
2	Ранее присвоенный государственный учетный номер помещения, машино-места (кадастровый, инвентарный или условный номер)	-
3	Кадастровый номер исходного объекта недвижимости (объектов недвижимости)	-
4	Номер, тип этажа (этажей), на котором (которых) расположено помещение	4, Этаж
5	Адрес помещения, машино-места	Российская Федерация, 142702, Московская область, г.о Ленинский, город Видное, территория ЖК Видный город, улица имени народной артистки СССР Галины Вишневской, дом 8, корпус 2, квартира 73
	Местоположение помещения, машино-места	-
	Дополнение местоположения помещения, машино-места	-
6	Площадь помещения, машино-места (Р), м ²	46.8
7	Назначение помещения	Жилое
8	Вид жилого помещения (квартира, комната (в квартире), если жилое помещение расположено в многоквартирном доме	Квартира
9	Вид (виды) разрешенного использования помещения	-
10	Наименование помещения	-
11	Кадастровый номер (при наличии) или обозначение на плане этажа (или поэтажном плане) квартиры, в которой расположена комната	-
12	Сведения об отнесении к общему имуществу в многоквартирном доме или к вспомогательным помещениям	-
13	Сведения об отнесении к специализированному жилищному фонду или к жилым помещениям наемного дома социального использования или наемного дома коммерческого использования	-
14	Сведения о включении помещения в единый государственный реестр объектов культурного наследия (памятников истории и культуры) народов Российской Федерации	-
14.1	Регистрационный номер, вид и наименование объекта недвижимости в едином государственном реестре объектов культурного наследия (памятников истории и культуры) народов Российской Федерации либо регистрационный номер учетной карты объекта, представляющего собой историко-культурную ценность, вид и наименование выявленного объекта культурного наследия	-

14.2	Реквизиты решений Правительства Российской Федерации, органов охраны объектов культурного наследия о включении объекта недвижимости в единый государственный реестр объектов культурного наследия (памятников истории и культуры) народов Российской Федерации либо об отнесении объекта недвижимости к выявленным объектам культурного наследия, подлежащим государственной охране	-
14.3	Реквизиты документа, на основании которого установлены требования к сохранению, содержанию и использованию объектов культурного наследия (памятников истории и культуры) народов Российской Федерации, требования к обеспечению доступа к таким объектам либо выявленному объекту культурного наследия	-

Обозначение (номер) помещения, машино-места на плане здания, сооружения, плане этажа: 74

Кадастровый номер: -

№ п/п	Наименование характеристики	Значение характеристики
1	2	3
1	Вид объекта недвижимости (помещение, машино-место)	Помещение
2	Ранее присвоенный государственный учетный номер помещения, машино-места (кадастровый, инвентарный или условный номер)	-
3	Кадастровый номер исходного объекта недвижимости (объектов недвижимости)	-
4	Номер, тип этажа (этажей), на котором (которых) расположено помещение	4, Этаж
5	Адрес помещения, машино-места	Российская Федерация, 142702, Московская область, г.о Ленинский, город Видное, территория ЖК Видный город, улица имени народной артистки СССР Галины Вишневской, дом 8, корпус 2, квартира 74
	Местоположение помещения, машино-места	-
	Дополнение местоположения помещения, машино-места	-
6	Площадь помещения, машино-места (Р), м ²	35.3
7	Назначение помещения	Жилое
8	Вид жилого помещения (квартира, комната (в квартире), если жилое помещение расположено в многоквартирном доме)	Квартира
9	Вид (виды) разрешенного использования помещения	-
10	Наименование помещения	-
11	Кадастровый номер (при наличии) или обозначение на плане этажа (или поэтажном плане) квартиры, в которой расположена комната	-
12	Сведения об отнесении к общему имуществу в многоквартирном доме или к вспомогательным помещениям	-
13	Сведения об отнесении к специализированному жилищному фонду или к жилым помещениям наемного дома социального использования или наемного дома коммерческого использования	-

14	Сведения о включении помещения в единый государственный реестр объектов культурного наследия (памятников истории и культуры) народов Российской Федерации	-
14.1	Регистрационный номер, вид и наименование объекта недвижимости в едином государственном реестре объектов культурного наследия (памятников истории и культуры) народов Российской Федерации либо регистрационный номер учетной карты объекта, представляющего собой историко-культурную ценность, вид и наименование выявленного объекта культурного наследия	-
14.2	Реквизиты решений Правительства Российской Федерации, органов охраны объектов культурного наследия о включении объекта недвижимости в единый государственный реестр объектов культурного наследия (памятников истории и культуры) народов Российской Федерации либо об отнесении объекта недвижимости к выявленным объектам культурного наследия, подлежащим государственной охране	-
14.3	Реквизиты документа, на основании которого установлены требования к сохранению, содержанию и использованию объектов культурного наследия (памятников истории и культуры) народов Российской Федерации, требования к обеспечению доступа к таким объектам либо выявленному объекту культурного наследия	-

Обозначение (номер) помещения, машино-места на плане здания, сооружения, плане этажа: 75

Кадастровый номер: -

№ п/п	Наименование характеристики	Значение характеристики
1	2	3
1	Вид объекта недвижимости (помещение, машино-место)	Помещение
2	Ранее присвоенный государственный учетный номер помещения, машино-места (кадастровый, инвентарный или условный номер)	-
3	Кадастровый номер исходного объекта недвижимости (объектов недвижимости)	-
4	Номер, тип этажа (этажей), на котором (которых) расположено помещение	4, Этаж
5	Адрес помещения, машино-места	Российская Федерация, 142702, Московская область, г.о Ленинский, город Видное, территория ЖК Видный город, улица имени народной артистки СССР Галины Вишневской, дом 8, корпус 2, квартира 75
	Местоположение помещения, машино-места	-
	Дополнение местоположения помещения, машино-места	-
6	Площадь помещения, машино-места (P), м ²	44.0
7	Назначение помещения	Жилое
8	Вид жилого помещения (квартира, комната (в квартире)), если жилое помещение расположено в многоквартирном доме	Квартира
9	Вид (виды) разрешенного использования помещения	-

10	Наименование помещения	-
11	Кадастровый номер (при наличии) или обозначение на плане этажа (или поэтажном плане) квартиры, в которой расположена комната	-
12	Сведения об отнесении к общему имуществу в многоквартирном доме или к вспомогательным помещениям	-
13	Сведения об отнесении к специализированному жилищному фонду или к жилым помещениям наемного дома социального использования или наемного дома коммерческого использования	-
14	Сведения о включении помещения в единый государственный реестр объектов культурного наследия (памятников истории и культуры) народов Российской Федерации	-
14.1	Регистрационный номер, вид и наименование объекта недвижимости в едином государственном реестре объектов культурного наследия (памятников истории и культуры) народов Российской Федерации либо регистрационный номер учетной карты объекта, представляющего собой историко-культурную ценность, вид и наименование выявленного объекта культурного наследия	-
14.2	Реквизиты решений Правительства Российской Федерации, органов охраны объектов культурного наследия о включении объекта недвижимости в единый государственный реестр объектов культурного наследия (памятников истории и культуры) народов Российской Федерации либо об отнесении объекта недвижимости к выявленным объектам культурного наследия, подлежащим государственной охране	-
14.3	Реквизиты документа, на основании которого установлены требования к сохранению, содержанию и использованию объектов культурного наследия (памятников истории и культуры) народов Российской Федерации, требования к обеспечению доступа к таким объектам либо выявленному объекту культурного наследия	-
Обозначение (номер) помещения, машино-места на плане здания, сооружения, плане этажа: 76		
Кадастровый номер: -		
№ п/п	Наименование характеристики	Значение характеристики
1	2	3
1	Вид объекта недвижимости (помещение, машино-место)	Помещение
2	Ранее присвоенный государственный учетный номер помещения, машино-места (кадастровый, инвентарный или условный номер)	-
3	Кадастровый номер исходного объекта недвижимости (объектов недвижимости)	-
4	Номер, тип этажа (этажей), на котором (которых) расположено помещение	4, Этаж

5	Адрес помещения, машино-места	Российская Федерация, 142702, Московская область, г.о Ленинский, город Видное, территория ЖК Видный город, улица имени народной артистки СССР Галины Вишневской, дом 8, корпус 2, квартира 76
	Местоположение помещения, машино-места	-
	Дополнение местоположения помещения, машино-места	-
6	Площадь помещения, машино-места (Р), м2	62.0
7	Назначение помещения	Жилое
8	Вид жилого помещения (квартира, комната (в квартире), если жилое помещение расположено в многоквартирном доме)	Квартира
9	Вид (виды) разрешенного использования помещения	-
10	Наименование помещения	-
11	Кадастровый номер (при наличии) или обозначение на плане этажа (или поэтажном плане) квартиры, в которой расположена комната	-
12	Сведения об отнесении к общему имуществу в многоквартирном доме или к вспомогательным помещениям	-
13	Сведения об отнесении к специализированному жилищному фонду или к жилым помещениям наемного дома социального использования или наемного дома коммерческого использования	-
14	Сведения о включении помещения в единый государственный реестр объектов культурного наследия (памятников истории и культуры) народов Российской Федерации	-
14.1	Регистрационный номер, вид и наименование объекта недвижимости в едином государственном реестре объектов культурного наследия (памятников истории и культуры) народов Российской Федерации либо регистрационный номер учетной карты объекта, представляющего собой историко-культурную ценность, вид и наименование выявленного объекта культурного наследия	-
14.2	Реквизиты решений Правительства Российской Федерации, органов охраны объектов культурного наследия о включении объекта недвижимости в единый государственный реестр объектов культурного наследия (памятников истории и культуры) народов Российской Федерации либо об отнесении объекта недвижимости к выявленным объектам культурного наследия, подлежащим государственной охране	-
14.3	Реквизиты документа, на основании которого установлены требования к сохранению, содержанию и использованию объектов культурного наследия (памятников истории и культуры) народов Российской Федерации, требования к обеспечению доступа к таким объектам либо выявленному объекту культурного наследия	-

Обозначение (номер) помещения, машино-места на плане здания, сооружения, плане этажа: 77

Кадастровый номер: -

№ п/п	Наименование характеристики	Значение характеристики
1	2	3
1	Вид объекта недвижимости (помещение, машино-место)	Помещение
2	Ранее присвоенный государственный учетный номер помещения, машино-места (кадастровый, инвентарный или условный номер)	-
3	Кадастровый номер исходного объекта недвижимости (объектов недвижимости)	-
4	Номер, тип этажа (этажей), на котором (которых) расположено помещение	5, Этаж
5	Адрес помещения, машино-места	Российская Федерация, 142702, Московская область, г.о Ленинский, город Видное, территория ЖК Видный город, улица имени народной артистки СССР Галины Вишневской, дом 8, корпус 2, квартира 77
	Местоположение помещения, машино-места	-
	Дополнение местоположения помещения, машино-места	-
6	Площадь помещения, машино-места (Р), м ²	46.9
7	Назначение помещения	Жилое
8	Вид жилого помещения (квартира, комната (в квартире), если жилое помещение расположено в многоквартирном доме)	Квартира
9	Вид (виды) разрешенного использования помещения	-
10	Наименование помещения	-
11	Кадастровый номер (при наличии) или обозначение на плане этажа (или поэтажном плане) квартиры, в которой расположена комната	-
12	Сведения об отнесении к общему имуществу в многоквартирном доме или к вспомогательным помещениям	-
13	Сведения об отнесении к специализированному жилищному фонду или к жилым помещениям наемного дома социального использования или наемного дома коммерческого использования	-
14	Сведения о включении помещения в единый государственный реестр объектов культурного наследия (памятников истории и культуры) народов Российской Федерации	-
14.1	Регистрационный номер, вид и наименование объекта недвижимости в едином государственном реестре объектов культурного наследия (памятников истории и культуры) народов Российской Федерации либо регистрационный номер учетной карты объекта, представляющего собой историко-культурную ценность, вид и наименование выявленного объекта культурного наследия	-

14.2	Реквизиты решений Правительства Российской Федерации, органов охраны объектов культурного наследия о включении объекта недвижимости в единый государственный реестр объектов культурного наследия (памятников истории и культуры) народов Российской Федерации либо об отнесении объекта недвижимости к выявленным объектам культурного наследия, подлежащим государственной охране	-
14.3	Реквизиты документа, на основании которого установлены требования к сохранению, содержанию и использованию объектов культурного наследия (памятников истории и культуры) народов Российской Федерации, требования к обеспечению доступа к таким объектам либо выявленному объекту культурного наследия	-
Обозначение (номер) помещения, машино-места на плане здания, сооружения, плане этажа: 78		
Кадастровый номер: -		
№ п/п	Наименование характеристики	Значение характеристики
1	2	3
1	Вид объекта недвижимости (помещение, машино-место)	Помещение
2	Ранее присвоенный государственный учетный номер помещения, машино-места (кадастровый, инвентарный или условный номер)	-
3	Кадастровый номер исходного объекта недвижимости (объектов недвижимости)	-
4	Номер, тип этажа (этажей), на котором (которых) расположено помещение	5, Этаж
5	Адрес помещения, машино-места	Российская Федерация, 142702, Московская область, г.о Ленинский, город Видное, территория ЖК Видный город, улица имени народной артистки СССР Галины Вишневской, дом 8, корпус 2, квартира 78
	Местоположение помещения, машино-места	-
	Дополнение местоположения помещения, машино-места	-
6	Площадь помещения, машино-места (P), м2	35.3
7	Назначение помещения	Жилое
8	Вид жилого помещения (квартира, комната (в квартире), если жилое помещение расположено в многоквартирном доме)	Квартира
9	Вид (виды) разрешенного использования помещения	-
10	Наименование помещения	-
11	Кадастровый номер (при наличии) или обозначение на плане этажа (или поэтажном плане) квартиры, в которой расположена комната	-
12	Сведения об отнесении к общему имуществу в многоквартирном доме или к вспомогательным помещениям	-
13	Сведения об отнесении к специализированному жилищному фонду или к жилым помещениям наемного дома социального использования или наемного дома коммерческого использования	-

14	Сведения о включении помещения в единый государственный реестр объектов культурного наследия (памятников истории и культуры) народов Российской Федерации	-
14.1	Регистрационный номер, вид и наименование объекта недвижимости в едином государственном реестре объектов культурного наследия (памятников истории и культуры) народов Российской Федерации либо регистрационный номер учетной карты объекта, представляющего собой историко-культурную ценность, вид и наименование выявленного объекта культурного наследия	-
14.2	Реквизиты решений Правительства Российской Федерации, органов охраны объектов культурного наследия о включении объекта недвижимости в единый государственный реестр объектов культурного наследия (памятников истории и культуры) народов Российской Федерации либо об отнесении объекта недвижимости к выявленным объектам культурного наследия, подлежащим государственной охране	-
14.3	Реквизиты документа, на основании которого установлены требования к сохранению, содержанию и использованию объектов культурного наследия (памятников истории и культуры) народов Российской Федерации, требования к обеспечению доступа к таким объектам либо выявленному объекту культурного наследия	-

Обозначение (номер) помещения, машино-места на плане здания, сооружения, плане этажа: 79

Кадастровый номер: -

№ п/п	Наименование характеристики	Значение характеристики
1	2	3
1	Вид объекта недвижимости (помещение, машино-место)	Помещение
2	Ранее присвоенный государственный учетный номер помещения, машино-места (кадастровый, инвентарный или условный номер)	-
3	Кадастровый номер исходного объекта недвижимости (объектов недвижимости)	-
4	Номер, тип этажа (этажей), на котором (которых) расположено помещение	5, Этаж
5	Адрес помещения, машино-места	Российская Федерация, 142702, Московская область, г.о Ленинский, город Видное, территория ЖК Видный город, улица имени народной артистки СССР Галины Вишневской, дом 8, корпус 2, квартира 79
	Местоположение помещения, машино-места	-
	Дополнение местоположения помещения, машино-места	-
6	Площадь помещения, машино-места (P), м ²	43.8
7	Назначение помещения	Жилое
8	Вид жилого помещения (квартира, комната (в квартире), если жилое помещение расположено в многоквартирном доме)	Квартира
9	Вид (виды) разрешенного использования помещения	-

10	Наименование помещения	-
11	Кадастровый номер (при наличии) или обозначение на плане этажа (или поэтажном плане) квартиры, в которой расположена комната	-
12	Сведения об отнесении к общему имуществу в многоквартирном доме или к вспомогательным помещениям	-
13	Сведения об отнесении к специализированному жилищному фонду или к жилым помещениям наемного дома социального использования или наемного дома коммерческого использования	-
14	Сведения о включении помещения в единый государственный реестр объектов культурного наследия (памятников истории и культуры) народов Российской Федерации	-
14.1	Регистрационный номер, вид и наименование объекта недвижимости в едином государственном реестре объектов культурного наследия (памятников истории и культуры) народов Российской Федерации либо регистрационный номер учетной карты объекта, представляющего собой историко-культурную ценность, вид и наименование выявленного объекта культурного наследия	-
14.2	Реквизиты решений Правительства Российской Федерации, органов охраны объектов культурного наследия о включении объекта недвижимости в единый государственный реестр объектов культурного наследия (памятников истории и культуры) народов Российской Федерации либо об отнесении объекта недвижимости к выявленным объектам культурного наследия, подлежащим государственной охране	-
14.3	Реквизиты документа, на основании которого установлены требования к сохранению, содержанию и использованию объектов культурного наследия (памятников истории и культуры) народов Российской Федерации, требования к обеспечению доступа к таким объектам либо выявленному объекту культурного наследия	-

Обозначение (номер) помещения, машино-места на плане здания, сооружения, плане этажа: 80

Кадастровый номер: -

№ п/п	Наименование характеристики	Значение характеристики
1	2	3
1	Вид объекта недвижимости (помещение, машино-место)	Помещение
2	Ранее присвоенный государственный учетный номер помещения, машино-места (кадастровый, инвентарный или условный номер)	-
3	Кадастровый номер исходного объекта недвижимости (объектов недвижимости)	-
4	Номер, тип этажа (этажей), на котором (которых) расположено помещение	5, Этаж

5	Адрес помещения, машино-места	Российская Федерация, 142702, Московская область, г.о Ленинский, город Видное, территория ЖК Видный город, улица имени народной артистки СССР Галины Вишневской, дом 8, корпус 2, квартира 80
	Местоположение помещения, машино-места	-
	Дополнение местоположения помещения, машино-места	-
6	Площадь помещения, машино-места (Р), м2	62.2
7	Назначение помещения	Жилое
8	Вид жилого помещения (квартира, комната (в квартире), если жилое помещение расположено в многоквартирном доме)	Квартира
9	Вид (виды) разрешенного использования помещения	-
10	Наименование помещения	-
11	Кадастровый номер (при наличии) или обозначение на плане этажа (или поэтажном плане) квартиры, в которой расположена комната	-
12	Сведения об отнесении к общему имуществу в многоквартирном доме или к вспомогательным помещениям	-
13	Сведения об отнесении к специализированному жилищному фонду или к жилым помещениям наемного дома социального использования или наемного дома коммерческого использования	-
14	Сведения о включении помещения в единый государственный реестр объектов культурного наследия (памятников истории и культуры) народов Российской Федерации	-
14.1	Регистрационный номер, вид и наименование объекта недвижимости в едином государственном реестре объектов культурного наследия (памятников истории и культуры) народов Российской Федерации либо регистрационный номер учетной карты объекта, представляющего собой историко-культурную ценность, вид и наименование выявленного объекта культурного наследия	-
14.2	Реквизиты решений Правительства Российской Федерации, органов охраны объектов культурного наследия о включении объекта недвижимости в единый государственный реестр объектов культурного наследия (памятников истории и культуры) народов Российской Федерации либо об отнесении объекта недвижимости к выявленным объектам культурного наследия, подлежащим государственной охране	-
14.3	Реквизиты документа, на основании которого установлены требования к сохранению, содержанию и использованию объектов культурного наследия (памятников истории и культуры) народов Российской Федерации, требования к обеспечению доступа к таким объектам либо выявленному объекту культурного наследия	-

Обозначение (номер) помещения, машино-места на плане здания, сооружения, плане этажа: 81		
Кадастровый номер: -		
№ п/п	Наименование характеристики	Значение характеристики
1	2	3
1	Вид объекта недвижимости (помещение, машино-место)	Помещение
2	Ранее присвоенный государственный учетный номер помещения, машино-места (кадастровый, инвентарный или условный номер)	-
3	Кадастровый номер исходного объекта недвижимости (объектов недвижимости)	-
4	Номер, тип этажа (этажей), на котором (которых) расположено помещение	6, Этаж
5	Адрес помещения, машино-места	Российская Федерация, 142702, Московская область, г.о Ленинский, город Видное, территория ЖК Видный город, улица имени народной артистки СССР Галины Вишневской, дом 8, корпус 2, квартира 81
	Местоположение помещения, машино-места	-
	Дополнение местоположения помещения, машино-места	-
6	Площадь помещения, машино-места (Р), м ²	46.9
7	Назначение помещения	Жилое
8	Вид жилого помещения (квартира, комната (в квартире), если жилое помещение расположено в многоквартирном доме)	Квартира
9	Вид (виды) разрешенного использования помещения	-
10	Наименование помещения	-
11	Кадастровый номер (при наличии) или обозначение на плане этажа (или поэтажном плане) квартиры, в которой расположена комната	-
12	Сведения об отнесении к общему имуществу в многоквартирном доме или к вспомогательным помещениям	-
13	Сведения об отнесении к специализированному жилищному фонду или к жилым помещениям наемного дома социального использования или наемного дома коммерческого использования	-
14	Сведения о включении помещения в единый государственный реестр объектов культурного наследия (памятников истории и культуры) народов Российской Федерации	-
14.1	Регистрационный номер, вид и наименование объекта недвижимости в едином государственном реестре объектов культурного наследия (памятников истории и культуры) народов Российской Федерации либо регистрационный номер учетной карты объекта, представляющего собой историко-культурную ценность, вид и наименование выявленного объекта культурного наследия	-

14.2	Реквизиты решений Правительства Российской Федерации, органов охраны объектов культурного наследия о включении объекта недвижимости в единый государственный реестр объектов культурного наследия (памятников истории и культуры) народов Российской Федерации либо об отнесении объекта недвижимости к выявленным объектам культурного наследия, подлежащим государственной охране	-
14.3	Реквизиты документа, на основании которого установлены требования к сохранению, содержанию и использованию объектов культурного наследия (памятников истории и культуры) народов Российской Федерации, требования к обеспечению доступа к таким объектам либо выявленному объекту культурного наследия	-

Обозначение (номер) помещения, машино-места на плане здания, сооружения, плане этажа: 82

Кадастровый номер: -

№ п/п	Наименование характеристики	Значение характеристики
1	2	3
1	Вид объекта недвижимости (помещение, машино-место)	Помещение
2	Ранее присвоенный государственный учетный номер помещения, машино-места (кадастровый, инвентарный или условный номер)	-
3	Кадастровый номер исходного объекта недвижимости (объектов недвижимости)	-
4	Номер, тип этажа (этажей), на котором (которых) расположено помещение	6, Этаж
5	Адрес помещения, машино-места	Российская Федерация, 142702, Московская область, г.о Ленинский, город Видное, территория ЖК Видный город, улица имени народной артистки СССР Галины Вишневской, дом 8, корпус 2, квартира 82
	Местоположение помещения, машино-места	-
	Дополнение местоположения помещения, машино-места	-
6	Площадь помещения, машино-места (Р), м ²	35.1
7	Назначение помещения	Жилое
8	Вид жилого помещения (квартира, комната (в квартире), если жилое помещение расположено в многоквартирном доме)	Квартира
9	Вид (виды) разрешенного использования помещения	-
10	Наименование помещения	-
11	Кадастровый номер (при наличии) или обозначение на плане этажа (или поэтажном плане) квартиры, в которой расположена комната	-
12	Сведения об отнесении к общему имуществу в многоквартирном доме или к вспомогательным помещениям	-
13	Сведения об отнесении к специализированному жилищному фонду или к жилым помещениям наемного дома социального использования или наемного дома коммерческого использования	-

14	Сведения о включении помещения в единый государственный реестр объектов культурного наследия (памятников истории и культуры) народов Российской Федерации	-
14.1	Регистрационный номер, вид и наименование объекта недвижимости в едином государственном реестре объектов культурного наследия (памятников истории и культуры) народов Российской Федерации либо регистрационный номер учетной карты объекта, представляющего собой историко-культурную ценность, вид и наименование выявленного объекта культурного наследия	-
14.2	Реквизиты решений Правительства Российской Федерации, органов охраны объектов культурного наследия о включении объекта недвижимости в единый государственный реестр объектов культурного наследия (памятников истории и культуры) народов Российской Федерации либо об отнесении объекта недвижимости к выявленным объектам культурного наследия, подлежащим государственной охране	-
14.3	Реквизиты документа, на основании которого установлены требования к сохранению, содержанию и использованию объектов культурного наследия (памятников истории и культуры) народов Российской Федерации, требования к обеспечению доступа к таким объектам либо выявленному объекту культурного наследия	-
Обозначение (номер) помещения, машино-места на плане здания, сооружения, плане этажа: 83		
Кадастровый номер: -		
№ п/п	Наименование характеристики	Значение характеристики
1	2	3
1	Вид объекта недвижимости (помещение, машино-место)	Помещение
2	Ранее присвоенный государственный учетный номер помещения, машино-места (кадастровый, инвентарный или условный номер)	-
3	Кадастровый номер исходного объекта недвижимости (объектов недвижимости)	-
4	Номер, тип этажа (этажей), на котором (которых) расположено помещение	6, Этаж
5	Адрес помещения, машино-места	Российская Федерация, 142702, Московская область, г.о Ленинский, город Видное, территория ЖК Видный город, улица имени народной артистки СССР Галины Вишневской, дом 8, корпус 2, квартира 83
	Местоположение помещения, машино-места	-
	Дополнение местоположения помещения, машино-места	-
6	Площадь помещения, машино-места (P), м ²	43.9
7	Назначение помещения	Жилое
8	Вид жилого помещения (квартира, комната (в квартире), если жилое помещение расположено в многоквартирном доме)	Квартира
9	Вид (виды) разрешенного использования помещения	-

10	Наименование помещения	-
11	Кадастровый номер (при наличии) или обозначение на плане этажа (или поэтажном плане) квартиры, в которой расположена комната	-
12	Сведения об отнесении к общему имуществу в многоквартирном доме или к вспомогательным помещениям	-
13	Сведения об отнесении к специализированному жилищному фонду или к жилым помещениям наемного дома социального использования или наемного дома коммерческого использования	-
14	Сведения о включении помещения в единый государственный реестр объектов культурного наследия (памятников истории и культуры) народов Российской Федерации	-
14.1	Регистрационный номер, вид и наименование объекта недвижимости в едином государственном реестре объектов культурного наследия (памятников истории и культуры) народов Российской Федерации либо регистрационный номер учетной карты объекта, представляющего собой историко-культурную ценность, вид и наименование выявленного объекта культурного наследия	-
14.2	Реквизиты решений Правительства Российской Федерации, органов охраны объектов культурного наследия о включении объекта недвижимости в единый государственный реестр объектов культурного наследия (памятников истории и культуры) народов Российской Федерации либо об отнесении объекта недвижимости к выявленным объектам культурного наследия, подлежащим государственной охране	-
14.3	Реквизиты документа, на основании которого установлены требования к сохранению, содержанию и использованию объектов культурного наследия (памятников истории и культуры) народов Российской Федерации, требования к обеспечению доступа к таким объектам либо выявленному объекту культурного наследия	-

Обозначение (номер) помещения, машино-места на плане здания, сооружения, плане этажа: 84

Кадастровый номер: -

№ п/п	Наименование характеристики	Значение характеристики
1	2	3
1	Вид объекта недвижимости (помещение, машино-место)	Помещение
2	Ранее присвоенный государственный учетный номер помещения, машино-места (кадастровый, инвентарный или условный номер)	-
3	Кадастровый номер исходного объекта недвижимости (объектов недвижимости)	-
4	Номер, тип этажа (этажей), на котором (которых) расположено помещение	6, Этаж

5	Адрес помещения, машино-места	Российская Федерация, 142702, Московская область, г.о Ленинский, город Видное, территория ЖК Видный город, улица имени народной артистки СССР Галины Вишневской, дом 8, корпус 2, квартира 84
	Местоположение помещения, машино-места	-
	Дополнение местоположения помещения, машино-места	-
6	Площадь помещения, машино-места (Р), м2	57.6
7	Назначение помещения	Жилое
8	Вид жилого помещения (квартира, комната (в квартире), если жилое помещение расположено в многоквартирном доме)	Квартира
9	Вид (виды) разрешенного использования помещения	-
10	Наименование помещения	-
11	Кадастровый номер (при наличии) или обозначение на плане этажа (или поэтажном плане) квартиры, в которой расположена комната	-
12	Сведения об отнесении к общему имуществу в многоквартирном доме или к вспомогательным помещениям	-
13	Сведения об отнесении к специализированному жилищному фонду или к жилым помещениям наемного дома социального использования или наемного дома коммерческого использования	-
14	Сведения о включении помещения в единый государственный реестр объектов культурного наследия (памятников истории и культуры) народов Российской Федерации	-
14.1	Регистрационный номер, вид и наименование объекта недвижимости в едином государственном реестре объектов культурного наследия (памятников истории и культуры) народов Российской Федерации либо регистрационный номер учетной карты объекта, представляющего собой историко-культурную ценность, вид и наименование выявленного объекта культурного наследия	-
14.2	Реквизиты решений Правительства Российской Федерации, органов охраны объектов культурного наследия о включении объекта недвижимости в единый государственный реестр объектов культурного наследия (памятников истории и культуры) народов Российской Федерации либо об отнесении объекта недвижимости к выявленным объектам культурного наследия, подлежащим государственной охране	-
14.3	Реквизиты документа, на основании которого установлены требования к сохранению, содержанию и использованию объектов культурного наследия (памятников истории и культуры) народов Российской Федерации, требования к обеспечению доступа к таким объектам либо выявленному объекту культурного наследия	-

Обозначение (номер) помещения, машино-места на плане здания, сооружения, плане этажа: 85		
Кадастровый номер: -		
№ п/п	Наименование характеристики	Значение характеристики
1	2	3
1	Вид объекта недвижимости (помещение, машино-место)	Помещение
2	Ранее присвоенный государственный учетный номер помещения, машино-места (кадастровый, инвентарный или условный номер)	-
3	Кадастровый номер исходного объекта недвижимости (объектов недвижимости)	-
4	Номер, тип этажа (этажей), на котором (которых) расположено помещение	7, Этаж
5	Адрес помещения, машино-места	Российская Федерация, 142702, Московская область, г.о Ленинский, город Видное, территория ЖК Видный город, улица имени народной артистки СССР Галины Вишневской, дом 8, корпус 2, квартира 85
	Местоположение помещения, машино-места	-
	Дополнение местоположения помещения, машино-места	-
6	Площадь помещения, машино-места (Р), м ²	46.8
7	Назначение помещения	Жилое
8	Вид жилого помещения (квартира, комната (в квартире), если жилое помещение расположено в многоквартирном доме)	Квартира
9	Вид (виды) разрешенного использования помещения	-
10	Наименование помещения	-
11	Кадастровый номер (при наличии) или обозначение на плане этажа (или поэтажном плане) квартиры, в которой расположена комната	-
12	Сведения об отнесении к общему имуществу в многоквартирном доме или к вспомогательным помещениям	-
13	Сведения об отнесении к специализированному жилищному фонду или к жилым помещениям наемного дома социального использования или наемного дома коммерческого использования	-
14	Сведения о включении помещения в единый государственный реестр объектов культурного наследия (памятников истории и культуры) народов Российской Федерации	-
14.1	Регистрационный номер, вид и наименование объекта недвижимости в едином государственном реестре объектов культурного наследия (памятников истории и культуры) народов Российской Федерации либо регистрационный номер учетной карты объекта, представляющего собой историко-культурную ценность, вид и наименование выявленного объекта культурного наследия	-

14.2	Реквизиты решений Правительства Российской Федерации, органов охраны объектов культурного наследия о включении объекта недвижимости в единый государственный реестр объектов культурного наследия (памятников истории и культуры) народов Российской Федерации либо об отнесении объекта недвижимости к выявленным объектам культурного наследия, подлежащим государственной охране	-
14.3	Реквизиты документа, на основании которого установлены требования к сохранению, содержанию и использованию объектов культурного наследия (памятников истории и культуры) народов Российской Федерации, требования к обеспечению доступа к таким объектам либо выявленному объекту культурного наследия	-
Обозначение (номер) помещения, машино-места на плане здания, сооружения, плане этажа: 86		
Кадастровый номер: -		
№ п/п	Наименование характеристики	Значение характеристики
1	2	3
1	Вид объекта недвижимости (помещение, машино-место)	Помещение
2	Ранее присвоенный государственный учетный номер помещения, машино-места (кадастровый, инвентарный или условный номер)	-
3	Кадастровый номер исходного объекта недвижимости (объектов недвижимости)	-
4	Номер, тип этажа (этажей), на котором (которых) расположено помещение	7, Этаж
5	Адрес помещения, машино-места	Российская Федерация, 142702, Московская область, г.о Ленинский, город Видное, территория ЖК Видный город, улица имени народной артистки СССР Галины Вишневской, дом 8, корпус 2, квартира 86
	Местоположение помещения, машино-места	-
	Дополнение местоположения помещения, машино-места	-
6	Площадь помещения, машино-места (Р), м ²	35.2
7	Назначение помещения	Жилое
8	Вид жилого помещения (квартира, комната (в квартире), если жилое помещение расположено в многоквартирном доме)	Квартира
9	Вид (виды) разрешенного использования помещения	-
10	Наименование помещения	-
11	Кадастровый номер (при наличии) или обозначение на плане этажа (или поэтажном плане) квартиры, в которой расположена комната	-
12	Сведения об отнесении к общему имуществу в многоквартирном доме или к вспомогательным помещениям	-
13	Сведения об отнесении к специализированному жилищному фонду или к жилым помещениям наемного дома социального использования или наемного дома коммерческого использования	-

14	Сведения о включении помещения в единый государственный реестр объектов культурного наследия (памятников истории и культуры) народов Российской Федерации	-
14.1	Регистрационный номер, вид и наименование объекта недвижимости в едином государственном реестре объектов культурного наследия (памятников истории и культуры) народов Российской Федерации либо регистрационный номер учетной карты объекта, представляющего собой историко-культурную ценность, вид и наименование выявленного объекта культурного наследия	-
14.2	Реквизиты решений Правительства Российской Федерации, органов охраны объектов культурного наследия о включении объекта недвижимости в единый государственный реестр объектов культурного наследия (памятников истории и культуры) народов Российской Федерации либо об отнесении объекта недвижимости к выявленным объектам культурного наследия, подлежащим государственной охране	-
14.3	Реквизиты документа, на основании которого установлены требования к сохранению, содержанию и использованию объектов культурного наследия (памятников истории и культуры) народов Российской Федерации, требования к обеспечению доступа к таким объектам либо выявленному объекту культурного наследия	-

Обозначение (номер) помещения, машино-места на плане здания, сооружения, плане этажа: 87

Кадастровый номер: -

№ п/п	Наименование характеристики	Значение характеристики
1	2	3
1	Вид объекта недвижимости (помещение, машино-место)	Помещение
2	Ранее присвоенный государственный учетный номер помещения, машино-места (кадастровый, инвентарный или условный номер)	-
3	Кадастровый номер исходного объекта недвижимости (объектов недвижимости)	-
4	Номер, тип этажа (этажей), на котором (которых) расположено помещение	7, Этаж
5	Адрес помещения, машино-места	Российская Федерация, 142702, Московская область, г.о Ленинский, город Видное, территория ЖК Видный город, улица имени народной артистки СССР Галины Вишневской, дом 8, корпус 2, квартира 87
	Местоположение помещения, машино-места	-
	Дополнение местоположения помещения, машино-места	-
6	Площадь помещения, машино-места (Р), м ²	43.9
7	Назначение помещения	Жилое
8	Вид жилого помещения (квартира, комната (в квартире)), если жилое помещение расположено в многоквартирном доме	Квартира
9	Вид (виды) разрешенного использования помещения	-

10	Наименование помещения	-
11	Кадастровый номер (при наличии) или обозначение на плане этажа (или поэтажном плане) квартиры, в которой расположена комната	-
12	Сведения об отнесении к общему имуществу в многоквартирном доме или к вспомогательным помещениям	-
13	Сведения об отнесении к специализированному жилищному фонду или к жилым помещениям наемного дома социального использования или наемного дома коммерческого использования	-
14	Сведения о включении помещения в единый государственный реестр объектов культурного наследия (памятников истории и культуры) народов Российской Федерации	-
14.1	Регистрационный номер, вид и наименование объекта недвижимости в едином государственном реестре объектов культурного наследия (памятников истории и культуры) народов Российской Федерации либо регистрационный номер учетной карты объекта, представляющего собой историко-культурную ценность, вид и наименование выявленного объекта культурного наследия	-
14.2	Реквизиты решений Правительства Российской Федерации, органов охраны объектов культурного наследия о включении объекта недвижимости в единый государственный реестр объектов культурного наследия (памятников истории и культуры) народов Российской Федерации либо об отнесении объекта недвижимости к выявленным объектам культурного наследия, подлежащим государственной охране	-
14.3	Реквизиты документа, на основании которого установлены требования к сохранению, содержанию и использованию объектов культурного наследия (памятников истории и культуры) народов Российской Федерации, требования к обеспечению доступа к таким объектам либо выявленному объекту культурного наследия	-

Обозначение (номер) помещения, машино-места на плане здания, сооружения, плане этажа: 88

Кадастровый номер: -

№ п/п	Наименование характеристики	Значение характеристики
1	2	3
1	Вид объекта недвижимости (помещение, машино-место)	Помещение
2	Ранее присвоенный государственный учетный номер помещения, машино-места (кадастровый, инвентарный или условный номер)	-
3	Кадастровый номер исходного объекта недвижимости (объектов недвижимости)	-
4	Номер, тип этажа (этажей), на котором (которых) расположено помещение	7, Этаж

5	Адрес помещения, машино-места	Российская Федерация, 142702, Московская область, г.о Ленинский, город Видное, территория ЖК Видный город, улица имени народной артистки СССР Галины Вишневской, дом 8, корпус 2, квартира 88
	Местоположение помещения, машино-места	-
	Дополнение местоположения помещения, машино-места	-
6	Площадь помещения, машино-места (Р), м2	57.1
7	Назначение помещения	Жилое
8	Вид жилого помещения (квартира, комната (в квартире), если жилое помещение расположено в многоквартирном доме)	Квартира
9	Вид (виды) разрешенного использования помещения	-
10	Наименование помещения	-
11	Кадастровый номер (при наличии) или обозначение на плане этажа (или поэтажном плане) квартиры, в которой расположена комната	-
12	Сведения об отнесении к общему имуществу в многоквартирном доме или к вспомогательным помещениям	-
13	Сведения об отнесении к специализированному жилищному фонду или к жилым помещениям наемного дома социального использования или наемного дома коммерческого использования	-
14	Сведения о включении помещения в единый государственный реестр объектов культурного наследия (памятников истории и культуры) народов Российской Федерации	-
14.1	Регистрационный номер, вид и наименование объекта недвижимости в едином государственном реестре объектов культурного наследия (памятников истории и культуры) народов Российской Федерации либо регистрационный номер учетной карты объекта, представляющего собой историко-культурную ценность, вид и наименование выявленного объекта культурного наследия	-
14.2	Реквизиты решений Правительства Российской Федерации, органов охраны объектов культурного наследия о включении объекта недвижимости в единый государственный реестр объектов культурного наследия (памятников истории и культуры) народов Российской Федерации либо об отнесении объекта недвижимости к выявленным объектам культурного наследия, подлежащим государственной охране	-
14.3	Реквизиты документа, на основании которого установлены требования к сохранению, содержанию и использованию объектов культурного наследия (памятников истории и культуры) народов Российской Федерации, требования к обеспечению доступа к таким объектам либо выявленному объекту культурного наследия	-

Обозначение (номер) помещения, машино-места на плане здания, сооружения, плане этажа: 89

Кадастровый номер: -

№ п/п	Наименование характеристики	Значение характеристики
1	2	3
1	Вид объекта недвижимости (помещение, машино-место)	Помещение
2	Ранее присвоенный государственный учетный номер помещения, машино-места (кадастровый, инвентарный или условный номер)	-
3	Кадастровый номер исходного объекта недвижимости (объектов недвижимости)	-
4	Номер, тип этажа (этажей), на котором (которых) расположено помещение	8, Этаж 9, Этаж
5	Адрес помещения, машино-места	Российская Федерация, 142702, Московская область, г.о Ленинский, город Видное, территория ЖК Видный город, улица имени народной артистки СССР Галины Вишневской, дом 8, корпус 2, квартира 89
	Местоположение помещения, машино-места	-
	Дополнение местоположения помещения, машино-места	-
6	Площадь помещения, машино-места (Р), м ²	61.1
7	Назначение помещения	Жилое
8	Вид жилого помещения (квартира, комната (в квартире), если жилое помещение расположено в многоквартирном доме)	Квартира
9	Вид (виды) разрешенного использования помещения	-
10	Наименование помещения	-
11	Кадастровый номер (при наличии) или обозначение на плане этажа (или поэтажном плане) квартиры, в которой расположена комната	-
12	Сведения об отнесении к общему имуществу в многоквартирном доме или к вспомогательным помещениям	-
13	Сведения об отнесении к специализированному жилищному фонду или к жилым помещениям наемного дома социального использования или наемного дома коммерческого использования	-
14	Сведения о включении помещения в единый государственный реестр объектов культурного наследия (памятников истории и культуры) народов Российской Федерации	-
14.1	Регистрационный номер, вид и наименование объекта недвижимости в едином государственном реестре объектов культурного наследия (памятников истории и культуры) народов Российской Федерации либо регистрационный номер учетной карты объекта, представляющего собой историко-культурную ценность, вид и наименование выявленного объекта культурного наследия	-

14.2	Реквизиты решений Правительства Российской Федерации, органов охраны объектов культурного наследия о включении объекта недвижимости в единый государственный реестр объектов культурного наследия (памятников истории и культуры) народов Российской Федерации либо об отнесении объекта недвижимости к выявленным объектам культурного наследия, подлежащим государственной охране	-
14.3	Реквизиты документа, на основании которого установлены требования к сохранению, содержанию и использованию объектов культурного наследия (памятников истории и культуры) народов Российской Федерации, требования к обеспечению доступа к таким объектам либо выявленному объекту культурного наследия	-
Обозначение (номер) помещения, машино-места на плане здания, сооружения, плане этажа: 90		
Кадастровый номер: -		
№ п/п	Наименование характеристики	Значение характеристики
1	2	3
1	Вид объекта недвижимости (помещение, машино-место)	Помещение
2	Ранее присвоенный государственный учетный номер помещения, машино-места (кадастровый, инвентарный или условный номер)	-
3	Кадастровый номер исходного объекта недвижимости (объектов недвижимости)	-
4	Номер, тип этажа (этажей), на котором (которых) расположено помещение	8, Этаж 9, Этаж
5	Адрес помещения, машино-места	Российская Федерация, 142702, Московская область, г.о Ленинский, город Видное, территория ЖК Видный город, улица имени народной артистки СССР Галины Вишневской, дом 8, корпус 2, квартира 90
	Местоположение помещения, машино-места	-
	Дополнение местоположения помещения, машино-места	-
6	Площадь помещения, машино-места (Р), м2	46.1
7	Назначение помещения	Жилое
8	Вид жилого помещения (квартира, комната (в квартире), если жилое помещение расположено в многоквартирном доме)	Квартира
9	Вид (виды) разрешенного использования помещения	-
10	Наименование помещения	-
11	Кадастровый номер (при наличии) или обозначение на плане этажа (или поэтажном плане) квартиры, в которой расположена комната	-
12	Сведения об отнесении к общему имуществу в многоквартирном доме или к вспомогательным помещениям	-
13	Сведения об отнесении к специализированному жилищному фонду или к жилым помещениям наемного дома социального использования или наемного дома коммерческого использования	-

14	Сведения о включении помещения в единый государственный реестр объектов культурного наследия (памятников истории и культуры) народов Российской Федерации	-
14.1	Регистрационный номер, вид и наименование объекта недвижимости в едином государственном реестре объектов культурного наследия (памятников истории и культуры) народов Российской Федерации либо регистрационный номер учетной карты объекта, представляющего собой историко-культурную ценность, вид и наименование выявленного объекта культурного наследия	-
14.2	Реквизиты решений Правительства Российской Федерации, органов охраны объектов культурного наследия о включении объекта недвижимости в единый государственный реестр объектов культурного наследия (памятников истории и культуры) народов Российской Федерации либо об отнесении объекта недвижимости к выявленным объектам культурного наследия, подлежащим государственной охране	-
14.3	Реквизиты документа, на основании которого установлены требования к сохранению, содержанию и использованию объектов культурного наследия (памятников истории и культуры) народов Российской Федерации, требования к обеспечению доступа к таким объектам либо выявленному объекту культурного наследия	-

Обозначение (номер) помещения, машино-места на плане здания, сооружения, плане этажа: 91

Кадастровый номер: -

№ п/п	Наименование характеристики	Значение характеристики
1	2	3
1	Вид объекта недвижимости (помещение, машино-место)	Помещение
2	Ранее присвоенный государственный учетный номер помещения, машино-места (кадастровый, инвентарный или условный номер)	-
3	Кадастровый номер исходного объекта недвижимости (объектов недвижимости)	-
4	Номер, тип этажа (этажей), на котором (которых) расположено помещение	8, Этаж 9, Этаж
5	Адрес помещения, машино-места	Российская Федерация, 142702, Московская область, г.о Ленинский, город Видное, территория ЖК Видный город, улица имени народной артистки СССР Галины Вишневской, дом 8, корпус 2, квартира 91
	Местоположение помещения, машино-места	-
	Дополнение местоположения помещения, машино-места	-
6	Площадь помещения, машино-места (Р), м ²	56.2
7	Назначение помещения	Жилое
8	Вид жилого помещения (квартира, комната (в квартире), если жилое помещение расположено в многоквартирном доме)	Квартира
9	Вид (виды) разрешенного использования помещения	-

10	Наименование помещения	-
11	Кадастровый номер (при наличии) или обозначение на плане этажа (или поэтажном плане) квартиры, в которой расположена комната	-
12	Сведения об отнесении к общему имуществу в многоквартирном доме или к вспомогательным помещениям	-
13	Сведения об отнесении к специализированному жилищному фонду или к жилым помещениям наемного дома социального использования или наемного дома коммерческого использования	-
14	Сведения о включении помещения в единый государственный реестр объектов культурного наследия (памятников истории и культуры) народов Российской Федерации	-
14.1	Регистрационный номер, вид и наименование объекта недвижимости в едином государственном реестре объектов культурного наследия (памятников истории и культуры) народов Российской Федерации либо регистрационный номер учетной карты объекта, представляющего собой историко-культурную ценность, вид и наименование выявленного объекта культурного наследия	-
14.2	Реквизиты решений Правительства Российской Федерации, органов охраны объектов культурного наследия о включении объекта недвижимости в единый государственный реестр объектов культурного наследия (памятников истории и культуры) народов Российской Федерации либо об отнесении объекта недвижимости к выявленным объектам культурного наследия, подлежащим государственной охране	-
14.3	Реквизиты документа, на основании которого установлены требования к сохранению, содержанию и использованию объектов культурного наследия (памятников истории и культуры) народов Российской Федерации, требования к обеспечению доступа к таким объектам либо выявленному объекту культурного наследия	-

Обозначение (номер) помещения, машино-места на плане здания, сооружения, плане этажа: 92

Кадастровый номер: -

№ п/п	Наименование характеристики	Значение характеристики
1	2	3
1	Вид объекта недвижимости (помещение, машино-место)	Помещение
2	Ранее присвоенный государственный учетный номер помещения, машино-места (кадастровый, инвентарный или условный номер)	-
3	Кадастровый номер исходного объекта недвижимости (объектов недвижимости)	-
4	Номер, тип этажа (этажей), на котором (которых) расположено помещение	8, Этаж 9, Этаж

5	Адрес помещения, машино-места	Российская Федерация, 142702, Московская область, г.о Ленинский, город Видное, территория ЖК Видный город, улица имени народной артистки СССР Галины Вишневской, дом 8, корпус 2, квартира 92
	Местоположение помещения, машино-места	-
	Дополнение местоположения помещения, машино-места	-
6	Площадь помещения, машино-места (Р), м2	74.9
7	Назначение помещения	Жилое
8	Вид жилого помещения (квартира, комната (в квартире), если жилое помещение расположено в многоквартирном доме)	Квартира
9	Вид (виды) разрешенного использования помещения	-
10	Наименование помещения	-
11	Кадастровый номер (при наличии) или обозначение на плане этажа (или поэтажном плане) квартиры, в которой расположена комната	-
12	Сведения об отнесении к общему имуществу в многоквартирном доме или к вспомогательным помещениям	-
13	Сведения об отнесении к специализированному жилищному фонду или к жилым помещениям наемного дома социального использования или наемного дома коммерческого использования	-
14	Сведения о включении помещения в единый государственный реестр объектов культурного наследия (памятников истории и культуры) народов Российской Федерации	-
14.1	Регистрационный номер, вид и наименование объекта недвижимости в едином государственном реестре объектов культурного наследия (памятников истории и культуры) народов Российской Федерации либо регистрационный номер учетной карты объекта, представляющего собой историко-культурную ценность, вид и наименование выявленного объекта культурного наследия	-
14.2	Реквизиты решений Правительства Российской Федерации, органов охраны объектов культурного наследия о включении объекта недвижимости в единый государственный реестр объектов культурного наследия (памятников истории и культуры) народов Российской Федерации либо об отнесении объекта недвижимости к выявленным объектам культурного наследия, подлежащим государственной охране	-
14.3	Реквизиты документа, на основании которого установлены требования к сохранению, содержанию и использованию объектов культурного наследия (памятников истории и культуры) народов Российской Федерации, требования к обеспечению доступа к таким объектам либо выявленному объекту культурного наследия	-

Обозначение (номер) помещения, машино-места на плане здания, сооружения, плане этажа: 101		
Кадастровый номер: -		
№ п/п	Наименование характеристики	Значение характеристики
1	2	3
1	Вид объекта недвижимости (помещение, машино-место)	Помещение
2	Ранее присвоенный государственный учетный номер помещения, машино-места (кадастровый, инвентарный или условный номер)	-
3	Кадастровый номер исходного объекта недвижимости (объектов недвижимости)	-
4	Номер, тип этажа (этажей), на котором (которых) расположено помещение	подвал, Этаж
5	Адрес помещения, машино-места	Российская Федерация, 142702, Московская область, г.о Ленинский, город Видное, территория ЖК Видный город, улица имени народной артистки СССР Галины Вишневской, дом 8, корпус 2, помещение 101
	Местоположение помещения, машино-места	-
	Дополнение местоположения помещения, машино-места	-
6	Площадь помещения, машино-места (Р), м ²	3.5
7	Назначение помещения	Нежилое
8	Вид жилого помещения (квартира, комната (в квартире), если жилое помещение расположено в многоквартирном доме)	-
9	Вид (виды) разрешенного использования помещения	-
10	Наименование помещения	Кладовая
11	Кадастровый номер (при наличии) или обозначение на плане этажа (или поэтажном плане) квартиры, в которой расположена комната	-
12	Сведения об отнесении к общему имуществу в многоквартирном доме или к вспомогательным помещениям	-
13	Сведения об отнесении к специализированному жилищному фонду или к жилым помещениям наемного дома социального использования или наемного дома коммерческого использования	-
14	Сведения о включении помещения в единый государственный реестр объектов культурного наследия (памятников истории и культуры) народов Российской Федерации	-
14.1	Регистрационный номер, вид и наименование объекта недвижимости в едином государственном реестре объектов культурного наследия (памятников истории и культуры) народов Российской Федерации либо регистрационный номер учетной карты объекта, представляющего собой историко-культурную ценность, вид и наименование выявленного объекта культурного наследия	-

14.2	Реквизиты решений Правительства Российской Федерации, органов охраны объектов культурного наследия о включении объекта недвижимости в единый государственный реестр объектов культурного наследия (памятников истории и культуры) народов Российской Федерации либо об отнесении объекта недвижимости к выявленным объектам культурного наследия, подлежащим государственной охране	-
14.3	Реквизиты документа, на основании которого установлены требования к сохранению, содержанию и использованию объектов культурного наследия (памятников истории и культуры) народов Российской Федерации, требования к обеспечению доступа к таким объектам либо выявленному объекту культурного наследия	-

Обозначение (номер) помещения, машино-места на плане здания, сооружения, плане этажа: 102

Кадастровый номер: -

№ п/п	Наименование характеристики	Значение характеристики
1	2	3
1	Вид объекта недвижимости (помещение, машино-место)	Помещение
2	Ранее присвоенный государственный учетный номер помещения, машино-места (кадастровый, инвентарный или условный номер)	-
3	Кадастровый номер исходного объекта недвижимости (объектов недвижимости)	-
4	Номер, тип этажа (этажей), на котором (которых) расположено помещение	подвал, Этаж
5	Адрес помещения, машино-места	Российская Федерация, 142702, Московская область, г.о Ленинский, город Видное, территория ЖК Видный город, улица имени народной артистки СССР Галины Вишневской, дом 8, корпус 2, помещение 102
	Местоположение помещения, машино-места	-
	Дополнение местоположения помещения, машино-места	-
6	Площадь помещения, машино-места (Р), м ²	4.3
7	Назначение помещения	Нежилое
8	Вид жилого помещения (квартира, комната (в квартире), если жилое помещение расположено в многоквартирном доме)	-
9	Вид (виды) разрешенного использования помещения	-
10	Наименование помещения	Кладовая
11	Кадастровый номер (при наличии) или обозначение на плане этажа (или поэтажном плане) квартиры, в которой расположена комната	-
12	Сведения об отнесении к общему имуществу в многоквартирном доме или к вспомогательным помещениям	-
13	Сведения об отнесении к специализированному жилищному фонду или к жилым помещениям наемного дома социального использования или наемного дома коммерческого использования	-

14	Сведения о включении помещения в единый государственный реестр объектов культурного наследия (памятников истории и культуры) народов Российской Федерации	-
14.1	Регистрационный номер, вид и наименование объекта недвижимости в едином государственном реестре объектов культурного наследия (памятников истории и культуры) народов Российской Федерации либо регистрационный номер учетной карты объекта, представляющего собой историко-культурную ценность, вид и наименование выявленного объекта культурного наследия	-
14.2	Реквизиты решений Правительства Российской Федерации, органов охраны объектов культурного наследия о включении объекта недвижимости в единый государственный реестр объектов культурного наследия (памятников истории и культуры) народов Российской Федерации либо об отнесении объекта недвижимости к выявленным объектам культурного наследия, подлежащим государственной охране	-
14.3	Реквизиты документа, на основании которого установлены требования к сохранению, содержанию и использованию объектов культурного наследия (памятников истории и культуры) народов Российской Федерации, требования к обеспечению доступа к таким объектам либо выявленному объекту культурного наследия	-

Обозначение (номер) помещения, машино-места на плане здания, сооружения, плане этажа: 103

Кадастровый номер: -

№ п/п	Наименование характеристики	Значение характеристики
1	2	3
1	Вид объекта недвижимости (помещение, машино-место)	Помещение
2	Ранее присвоенный государственный учетный номер помещения, машино-места (кадастровый, инвентарный или условный номер)	-
3	Кадастровый номер исходного объекта недвижимости (объектов недвижимости)	-
4	Номер, тип этажа (этажей), на котором (которых) расположено помещение	подвал, Этаж
5	Адрес помещения, машино-места	Российская Федерация, 142702, Московская область, г.о Ленинский, город Видное, территория ЖК Видный город, улица имени народной артистки СССР Галины Вишневской, дом 8, корпус 2, помещение 103
	Местоположение помещения, машино-места	-
	Дополнение местоположения помещения, машино-места	-
6	Площадь помещения, машино-места (P), м ²	4.2
7	Назначение помещения	Нежилое
8	Вид жилого помещения (квартира, комната (в квартире)), если жилое помещение расположено в многоквартирном доме	-
9	Вид (виды) разрешенного использования помещения	-

10	Наименование помещения	Кладовая
11	Кадастровый номер (при наличии) или обозначение на плане этажа (или поэтажном плане) квартиры, в которой расположена комната	-
12	Сведения об отнесении к общему имуществу в многоквартирном доме или к вспомогательным помещениям	-
13	Сведения об отнесении к специализированному жилищному фонду или к жилым помещениям наемного дома социального использования или наемного дома коммерческого использования	-
14	Сведения о включении помещения в единый государственный реестр объектов культурного наследия (памятников истории и культуры) народов Российской Федерации	-
14.1	Регистрационный номер, вид и наименование объекта недвижимости в едином государственном реестре объектов культурного наследия (памятников истории и культуры) народов Российской Федерации либо регистрационный номер учетной карты объекта, представляющего собой историко-культурную ценность, вид и наименование выявленного объекта культурного наследия	-
14.2	Реквизиты решений Правительства Российской Федерации, органов охраны объектов культурного наследия о включении объекта недвижимости в единый государственный реестр объектов культурного наследия (памятников истории и культуры) народов Российской Федерации либо об отнесении объекта недвижимости к выявленным объектам культурного наследия, подлежащим государственной охране	-
14.3	Реквизиты документа, на основании которого установлены требования к сохранению, содержанию и использованию объектов культурного наследия (памятников истории и культуры) народов Российской Федерации, требования к обеспечению доступа к таким объектам либо выявленному объекту культурного наследия	-

Обозначение (номер) помещения, машино-места на плане здания, сооружения, плане этажа: 104

Кадастровый номер: -

№ п/п	Наименование характеристики	Значение характеристики
1	2	3
1	Вид объекта недвижимости (помещение, машино-место)	Помещение
2	Ранее присвоенный государственный учетный номер помещения, машино-места (кадастровый, инвентарный или условный номер)	-
3	Кадастровый номер исходного объекта недвижимости (объектов недвижимости)	-
4	Номер, тип этажа (этажей), на котором (которых) расположено помещение	подвал, Этаж

5	Адрес помещения, машино-места	Российская Федерация, 142702, Московская область, г.о Ленинский, город Видное, территория ЖК Видный город, улица имени народной артистки СССР Галины Вишневской, дом 8, корпус 2, помещение 104
	Местоположение помещения, машино-места	-
	Дополнение местоположения помещения, машино-места	-
6	Площадь помещения, машино-места (Р), м2	4.1
7	Назначение помещения	Нежилое
8	Вид жилого помещения (квартира, комната (в квартире), если жилое помещение расположено в многоквартирном доме)	-
9	Вид (виды) разрешенного использования помещения	-
10	Наименование помещения	Кладовая
11	Кадастровый номер (при наличии) или обозначение на плане этажа (или поэтажном плане) квартиры, в которой расположена комната	-
12	Сведения об отнесении к общему имуществу в многоквартирном доме или к вспомогательным помещениям	-
13	Сведения об отнесении к специализированному жилищному фонду или к жилым помещениям наемного дома социального использования или наемного дома коммерческого использования	-
14	Сведения о включении помещения в единый государственный реестр объектов культурного наследия (памятников истории и культуры) народов Российской Федерации	-
14.1	Регистрационный номер, вид и наименование объекта недвижимости в едином государственном реестре объектов культурного наследия (памятников истории и культуры) народов Российской Федерации либо регистрационный номер учетной карты объекта, представляющего собой историко-культурную ценность, вид и наименование выявленного объекта культурного наследия	-
14.2	Реквизиты решений Правительства Российской Федерации, органов охраны объектов культурного наследия о включении объекта недвижимости в единый государственный реестр объектов культурного наследия (памятников истории и культуры) народов Российской Федерации либо об отнесении объекта недвижимости к выявленным объектам культурного наследия, подлежащим государственной охране	-
14.3	Реквизиты документа, на основании которого установлены требования к сохранению, содержанию и использованию объектов культурного наследия (памятников истории и культуры) народов Российской Федерации, требования к обеспечению доступа к таким объектам либо выявленному объекту культурного наследия	-

Обозначение (номер) помещения, машино-места на плане здания, сооружения, плане этажа: 105

Кадастровый номер: -

№ п/п	Наименование характеристики	Значение характеристики
1	2	3
1	Вид объекта недвижимости (помещение, машино-место)	Помещение
2	Ранее присвоенный государственный учетный номер помещения, машино-места (кадастровый, инвентарный или условный номер)	-
3	Кадастровый номер исходного объекта недвижимости (объектов недвижимости)	-
4	Номер, тип этажа (этажей), на котором (которых) расположено помещение	подвал, Этаж
5	Адрес помещения, машино-места	Российская Федерация, 142702, Московская область, г.о Ленинский, город Видное, территория ЖК Видный город, улица имени народной артистки СССР Галины Вишневской, дом 8, корпус 2, помещение 105
	Местоположение помещения, машино-места	-
	Дополнение местоположения помещения, машино-места	-
6	Площадь помещения, машино-места (Р), м ²	3.3
7	Назначение помещения	Нежилое
8	Вид жилого помещения (квартира, комната (в квартире), если жилое помещение расположено в многоквартирном доме)	-
9	Вид (виды) разрешенного использования помещения	-
10	Наименование помещения	Кладовая
11	Кадастровый номер (при наличии) или обозначение на плане этажа (или поэтажном плане) квартиры, в которой расположена комната	-
12	Сведения об отнесении к общему имуществу в многоквартирном доме или к вспомогательным помещениям	-
13	Сведения об отнесении к специализированному жилищному фонду или к жилым помещениям наемного дома социального использования или наемного дома коммерческого использования	-
14	Сведения о включении помещения в единый государственный реестр объектов культурного наследия (памятников истории и культуры) народов Российской Федерации	-
14.1	Регистрационный номер, вид и наименование объекта недвижимости в едином государственном реестре объектов культурного наследия (памятников истории и культуры) народов Российской Федерации либо регистрационный номер учетной карты объекта, представляющего собой историко-культурную ценность, вид и наименование выявленного объекта культурного наследия	-

14.2	Реквизиты решений Правительства Российской Федерации, органов охраны объектов культурного наследия о включении объекта недвижимости в единый государственный реестр объектов культурного наследия (памятников истории и культуры) народов Российской Федерации либо об отнесении объекта недвижимости к выявленным объектам культурного наследия, подлежащим государственной охране	-
14.3	Реквизиты документа, на основании которого установлены требования к сохранению, содержанию и использованию объектов культурного наследия (памятников истории и культуры) народов Российской Федерации, требования к обеспечению доступа к таким объектам либо выявленному объекту культурного наследия	-

Обозначение (номер) помещения, машино-места на плане здания, сооружения, плане этажа: 201

Кадастровый номер: -

№ п/п	Наименование характеристики	Значение характеристики
1	2	3
1	Вид объекта недвижимости (помещение, машино-место)	Помещение
2	Ранее присвоенный государственный учетный номер помещения, машино-места (кадастровый, инвентарный или условный номер)	-
3	Кадастровый номер исходного объекта недвижимости (объектов недвижимости)	-
4	Номер, тип этажа (этажей), на котором (которых) расположено помещение	подвал, Этаж
5	Адрес помещения, машино-места	Российская Федерация, 142702, Московская область, г.о Ленинский, город Видное, территория ЖК Видный город, улица имени народной артистки СССР Галины Вишневской, дом 8, корпус 2, помещение 201
	Местоположение помещения, машино-места	-
	Дополнение местоположения помещения, машино-места	-
6	Площадь помещения, машино-места (Р), м ²	3.9
7	Назначение помещения	Нежилое
8	Вид жилого помещения (квартира, комната (в квартире), если жилое помещение расположено в многоквартирном доме)	-
9	Вид (виды) разрешенного использования помещения	-
10	Наименование помещения	Кладовая
11	Кадастровый номер (при наличии) или обозначение на плане этажа (или поэтажном плане) квартиры, в которой расположена комната	-
12	Сведения об отнесении к общему имуществу в многоквартирном доме или к вспомогательным помещениям	-
13	Сведения об отнесении к специализированному жилищному фонду или к жилым помещениям наемного дома социального использования или наемного дома коммерческого использования	-

14	Сведения о включении помещения в единый государственный реестр объектов культурного наследия (памятников истории и культуры) народов Российской Федерации	-
14.1	Регистрационный номер, вид и наименование объекта недвижимости в едином государственном реестре объектов культурного наследия (памятников истории и культуры) народов Российской Федерации либо регистрационный номер учетной карты объекта, представляющего собой историко-культурную ценность, вид и наименование выявленного объекта культурного наследия	-
14.2	Реквизиты решений Правительства Российской Федерации, органов охраны объектов культурного наследия о включении объекта недвижимости в единый государственный реестр объектов культурного наследия (памятников истории и культуры) народов Российской Федерации либо об отнесении объекта недвижимости к выявленным объектам культурного наследия, подлежащим государственной охране	-
14.3	Реквизиты документа, на основании которого установлены требования к сохранению, содержанию и использованию объектов культурного наследия (памятников истории и культуры) народов Российской Федерации, требования к обеспечению доступа к таким объектам либо выявленному объекту культурного наследия	-

Обозначение (номер) помещения, машино-места на плане здания, сооружения, плане этажа: 202

Кадастровый номер: -

№ п/п	Наименование характеристики	Значение характеристики
1	2	3
1	Вид объекта недвижимости (помещение, машино-место)	Помещение
2	Ранее присвоенный государственный учетный номер помещения, машино-места (кадастровый, инвентарный или условный номер)	-
3	Кадастровый номер исходного объекта недвижимости (объектов недвижимости)	-
4	Номер, тип этажа (этажей), на котором (которых) расположено помещение	подвал, Этаж
5	Адрес помещения, машино-места	Российская Федерация, 142702, Московская область, г.о Ленинский, город Видное, территория ЖК Видный город, улица имени народной артистки СССР Галины Вишневской, дом 8, корпус 2, помещение 202
	Местоположение помещения, машино-места	-
	Дополнение местоположения помещения, машино-места	-
6	Площадь помещения, машино-места (P), м ²	3.2
7	Назначение помещения	Нежилое
8	Вид жилого помещения (квартира, комната (в квартире)), если жилое помещение расположено в многоквартирном доме	-
9	Вид (виды) разрешенного использования помещения	-

10	Наименование помещения	Кладовая
11	Кадастровый номер (при наличии) или обозначение на плане этажа (или поэтажном плане) квартиры, в которой расположена комната	-
12	Сведения об отнесении к общему имуществу в многоквартирном доме или к вспомогательным помещениям	-
13	Сведения об отнесении к специализированному жилищному фонду или к жилым помещениям наемного дома социального использования или наемного дома коммерческого использования	-
14	Сведения о включении помещения в единый государственный реестр объектов культурного наследия (памятников истории и культуры) народов Российской Федерации	-
14.1	Регистрационный номер, вид и наименование объекта недвижимости в едином государственном реестре объектов культурного наследия (памятников истории и культуры) народов Российской Федерации либо регистрационный номер учетной карты объекта, представляющего собой историко-культурную ценность, вид и наименование выявленного объекта культурного наследия	-
14.2	Реквизиты решений Правительства Российской Федерации, органов охраны объектов культурного наследия о включении объекта недвижимости в единый государственный реестр объектов культурного наследия (памятников истории и культуры) народов Российской Федерации либо об отнесении объекта недвижимости к выявленным объектам культурного наследия, подлежащим государственной охране	-
14.3	Реквизиты документа, на основании которого установлены требования к сохранению, содержанию и использованию объектов культурного наследия (памятников истории и культуры) народов Российской Федерации, требования к обеспечению доступа к таким объектам либо выявленному объекту культурного наследия	-

Обозначение (номер) помещения, машино-места на плане здания, сооружения, плане этажа: 203

Кадастровый номер: -

№ п/п	Наименование характеристики	Значение характеристики
1	2	3
1	Вид объекта недвижимости (помещение, машино-место)	Помещение
2	Ранее присвоенный государственный учетный номер помещения, машино-места (кадастровый, инвентарный или условный номер)	-
3	Кадастровый номер исходного объекта недвижимости (объектов недвижимости)	-
4	Номер, тип этажа (этажей), на котором (которых) расположено помещение	подвал, Этаж

5	Адрес помещения, машино-места	Российская Федерация, 142702, Московская область, г.о Ленинский, город Видное, территория ЖК Видный город, улица имени народной артистки СССР Галины Вишневской, дом 8, корпус 2, помещение 203
	Местоположение помещения, машино-места	-
	Дополнение местоположения помещения, машино-места	-
6	Площадь помещения, машино-места (Р), м2	5.1
7	Назначение помещения	Нежилое
8	Вид жилого помещения (квартира, комната (в квартире), если жилое помещение расположено в многоквартирном доме)	-
9	Вид (виды) разрешенного использования помещения	-
10	Наименование помещения	Кладовая
11	Кадастровый номер (при наличии) или обозначение на плане этажа (или поэтажном плане) квартиры, в которой расположена комната	-
12	Сведения об отнесении к общему имуществу в многоквартирном доме или к вспомогательным помещениям	-
13	Сведения об отнесении к специализированному жилищному фонду или к жилым помещениям наемного дома социального использования или наемного дома коммерческого использования	-
14	Сведения о включении помещения в единый государственный реестр объектов культурного наследия (памятников истории и культуры) народов Российской Федерации	-
14.1	Регистрационный номер, вид и наименование объекта недвижимости в едином государственном реестре объектов культурного наследия (памятников истории и культуры) народов Российской Федерации либо регистрационный номер учетной карты объекта, представляющего собой историко-культурную ценность, вид и наименование выявленного объекта культурного наследия	-
14.2	Реквизиты решений Правительства Российской Федерации, органов охраны объектов культурного наследия о включении объекта недвижимости в единый государственный реестр объектов культурного наследия (памятников истории и культуры) народов Российской Федерации либо об отнесении объекта недвижимости к выявленным объектам культурного наследия, подлежащим государственной охране	-
14.3	Реквизиты документа, на основании которого установлены требования к сохранению, содержанию и использованию объектов культурного наследия (памятников истории и культуры) народов Российской Федерации, требования к обеспечению доступа к таким объектам либо выявленному объекту культурного наследия	-

Обозначение (номер) помещения, машино-места на плане здания, сооружения, плане этажа: 204		
Кадастровый номер: -		
№ п/п	Наименование характеристики	Значение характеристики
1	2	3
1	Вид объекта недвижимости (помещение, машино-место)	Помещение
2	Ранее присвоенный государственный учетный номер помещения, машино-места (кадастровый, инвентарный или условный номер)	-
3	Кадастровый номер исходного объекта недвижимости (объектов недвижимости)	-
4	Номер, тип этажа (этажей), на котором (которых) расположено помещение	подвал, Этаж
5	Адрес помещения, машино-места	Российская Федерация, 142702, Московская область, г.о Ленинский, город Видное, территория ЖК Видный город, улица имени народной артистки СССР Галины Вишневской, дом 8, корпус 2, помещение 204
	Местоположение помещения, машино-места	-
	Дополнение местоположения помещения, машино-места	-
6	Площадь помещения, машино-места (Р), м ²	3.5
7	Назначение помещения	Нежилое
8	Вид жилого помещения (квартира, комната (в квартире), если жилое помещение расположено в многоквартирном доме)	-
9	Вид (виды) разрешенного использования помещения	-
10	Наименование помещения	Кладовая
11	Кадастровый номер (при наличии) или обозначение на плане этажа (или поэтажном плане) квартиры, в которой расположена комната	-
12	Сведения об отнесении к общему имуществу в многоквартирном доме или к вспомогательным помещениям	-
13	Сведения об отнесении к специализированному жилищному фонду или к жилым помещениям наемного дома социального использования или наемного дома коммерческого использования	-
14	Сведения о включении помещения в единый государственный реестр объектов культурного наследия (памятников истории и культуры) народов Российской Федерации	-
14.1	Регистрационный номер, вид и наименование объекта недвижимости в едином государственном реестре объектов культурного наследия (памятников истории и культуры) народов Российской Федерации либо регистрационный номер учетной карты объекта, представляющего собой историко-культурную ценность, вид и наименование выявленного объекта культурного наследия	-

14.2	Реквизиты решений Правительства Российской Федерации, органов охраны объектов культурного наследия о включении объекта недвижимости в единый государственный реестр объектов культурного наследия (памятников истории и культуры) народов Российской Федерации либо об отнесении объекта недвижимости к выявленным объектам культурного наследия, подлежащим государственной охране	-
14.3	Реквизиты документа, на основании которого установлены требования к сохранению, содержанию и использованию объектов культурного наследия (памятников истории и культуры) народов Российской Федерации, требования к обеспечению доступа к таким объектам либо выявленному объекту культурного наследия	-

Обозначение (номер) помещения, машино-места на плане здания, сооружения, плане этажа: 205

Кадастровый номер: -

№ п/п	Наименование характеристики	Значение характеристики
1	2	3
1	Вид объекта недвижимости (помещение, машино-место)	Помещение
2	Ранее присвоенный государственный учетный номер помещения, машино-места (кадастровый, инвентарный или условный номер)	-
3	Кадастровый номер исходного объекта недвижимости (объектов недвижимости)	-
4	Номер, тип этажа (этажей), на котором (которых) расположено помещение	подвал, Этаж
5	Адрес помещения, машино-места	Российская Федерация, 142702, Московская область, г.о Ленинский, город Видное, территория ЖК Видный город, улица имени народной артистки СССР Галины Вишневской, дом 8, корпус 2, помещение 205
	Местоположение помещения, машино-места	-
	Дополнение местоположения помещения, машино-места	-
6	Площадь помещения, машино-места (P), м ²	3.1
7	Назначение помещения	Нежилое
8	Вид жилого помещения (квартира, комната (в квартире), если жилое помещение расположено в многоквартирном доме)	-
9	Вид (виды) разрешенного использования помещения	-
10	Наименование помещения	Кладовая
11	Кадастровый номер (при наличии) или обозначение на плане этажа (или поэтажном плане) квартиры, в которой расположена комната	-
12	Сведения об отнесении к общему имуществу в многоквартирном доме или к вспомогательным помещениям	-
13	Сведения об отнесении к специализированному жилищному фонду или к жилым помещениям наемного дома социального использования или наемного дома коммерческого использования	-

14	Сведения о включении помещения в единый государственный реестр объектов культурного наследия (памятников истории и культуры) народов Российской Федерации	-
14.1	Регистрационный номер, вид и наименование объекта недвижимости в едином государственном реестре объектов культурного наследия (памятников истории и культуры) народов Российской Федерации либо регистрационный номер учетной карты объекта, представляющего собой историко-культурную ценность, вид и наименование выявленного объекта культурного наследия	-
14.2	Реквизиты решений Правительства Российской Федерации, органов охраны объектов культурного наследия о включении объекта недвижимости в единый государственный реестр объектов культурного наследия (памятников истории и культуры) народов Российской Федерации либо об отнесении объекта недвижимости к выявленным объектам культурного наследия, подлежащим государственной охране	-
14.3	Реквизиты документа, на основании которого установлены требования к сохранению, содержанию и использованию объектов культурного наследия (памятников истории и культуры) народов Российской Федерации, требования к обеспечению доступа к таким объектам либо выявленному объекту культурного наследия	-

Обозначение (номер) помещения, машино-места на плане здания, сооружения, плане этажа: 206

Кадастровый номер: -

№ п/п	Наименование характеристики	Значение характеристики
1	2	3
1	Вид объекта недвижимости (помещение, машино-место)	Помещение
2	Ранее присвоенный государственный учетный номер помещения, машино-места (кадастровый, инвентарный или условный номер)	-
3	Кадастровый номер исходного объекта недвижимости (объектов недвижимости)	-
4	Номер, тип этажа (этажей), на котором (которых) расположено помещение	подвал, Этаж
5	Адрес помещения, машино-места	Российская Федерация, 142702, Московская область, г.о Ленинский, город Видное, территория ЖК Видный город, улица имени народной артистки СССР Галины Вишневской, дом 8, корпус 2, помещение 206
	Местоположение помещения, машино-места	-
	Дополнение местоположения помещения, машино-места	-
6	Площадь помещения, машино-места (Р), м ²	3.7
7	Назначение помещения	Нежилое
8	Вид жилого помещения (квартира, комната (в квартире), если жилое помещение расположено в многоквартирном доме	-
9	Вид (виды) разрешенного использования помещения	-

10	Наименование помещения	Кладовая
11	Кадастровый номер (при наличии) или обозначение на плане этажа (или поэтажном плане) квартиры, в которой расположена комната	-
12	Сведения об отнесении к общему имуществу в многоквартирном доме или к вспомогательным помещениям	-
13	Сведения об отнесении к специализированному жилищному фонду или к жилым помещениям наемного дома социального использования или наемного дома коммерческого использования	-
14	Сведения о включении помещения в единый государственный реестр объектов культурного наследия (памятников истории и культуры) народов Российской Федерации	-
14.1	Регистрационный номер, вид и наименование объекта недвижимости в едином государственном реестре объектов культурного наследия (памятников истории и культуры) народов Российской Федерации либо регистрационный номер учетной карты объекта, представляющего собой историко-культурную ценность, вид и наименование выявленного объекта культурного наследия	-
14.2	Реквизиты решений Правительства Российской Федерации, органов охраны объектов культурного наследия о включении объекта недвижимости в единый государственный реестр объектов культурного наследия (памятников истории и культуры) народов Российской Федерации либо об отнесении объекта недвижимости к выявленным объектам культурного наследия, подлежащим государственной охране	-
14.3	Реквизиты документа, на основании которого установлены требования к сохранению, содержанию и использованию объектов культурного наследия (памятников истории и культуры) народов Российской Федерации, требования к обеспечению доступа к таким объектам либо выявленному объекту культурного наследия	-

Обозначение (номер) помещения, машино-места на плане здания, сооружения, плане этажа: 207

Кадастровый номер: -

№ п/п	Наименование характеристики	Значение характеристики
1	2	3
1	Вид объекта недвижимости (помещение, машино-место)	Помещение
2	Ранее присвоенный государственный учетный номер помещения, машино-места (кадастровый, инвентарный или условный номер)	-
3	Кадастровый номер исходного объекта недвижимости (объектов недвижимости)	-
4	Номер, тип этажа (этажей), на котором (которых) расположено помещение	подвал, Этаж

5	Адрес помещения, машино-места	Российская Федерация, 142702, Московская область, г.о Ленинский, город Видное, территория ЖК Видный город, улица имени народной артистки СССР Галины Вишневской, дом 8, корпус 2, помещение 207
	Местоположение помещения, машино-места	-
	Дополнение местоположения помещения, машино-места	-
6	Площадь помещения, машино-места (Р), м2	4.0
7	Назначение помещения	Нежилое
8	Вид жилого помещения (квартира, комната (в квартире), если жилое помещение расположено в многоквартирном доме)	-
9	Вид (виды) разрешенного использования помещения	-
10	Наименование помещения	Кладовая
11	Кадастровый номер (при наличии) или обозначение на плане этажа (или поэтажном плане) квартиры, в которой расположена комната	-
12	Сведения об отнесении к общему имуществу в многоквартирном доме или к вспомогательным помещениям	-
13	Сведения об отнесении к специализированному жилищному фонду или к жилым помещениям наемного дома социального использования или наемного дома коммерческого использования	-
14	Сведения о включении помещения в единый государственный реестр объектов культурного наследия (памятников истории и культуры) народов Российской Федерации	-
14.1	Регистрационный номер, вид и наименование объекта недвижимости в едином государственном реестре объектов культурного наследия (памятников истории и культуры) народов Российской Федерации либо регистрационный номер учетной карты объекта, представляющего собой историко-культурную ценность, вид и наименование выявленного объекта культурного наследия	-
14.2	Реквизиты решений Правительства Российской Федерации, органов охраны объектов культурного наследия о включении объекта недвижимости в единый государственный реестр объектов культурного наследия (памятников истории и культуры) народов Российской Федерации либо об отнесении объекта недвижимости к выявленным объектам культурного наследия, подлежащим государственной охране	-
14.3	Реквизиты документа, на основании которого установлены требования к сохранению, содержанию и использованию объектов культурного наследия (памятников истории и культуры) народов Российской Федерации, требования к обеспечению доступа к таким объектам либо выявленному объекту культурного наследия	-

Обозначение (номер) помещения, машино-места на плане здания, сооружения, плане этажа: 208

Кадастровый номер: -

№ п/п	Наименование характеристики	Значение характеристики
1	2	3
1	Вид объекта недвижимости (помещение, машино-место)	Помещение
2	Ранее присвоенный государственный учетный номер помещения, машино-места (кадастровый, инвентарный или условный номер)	-
3	Кадастровый номер исходного объекта недвижимости (объектов недвижимости)	-
4	Номер, тип этажа (этажей), на котором (которых) расположено помещение	подвал, Этаж
5	Адрес помещения, машино-места	Российская Федерация, 142702, Московская область, г.о Ленинский, город Видное, территория ЖК Видный город, улица имени народной артистки СССР Галины Вишневской, дом 8, корпус 2, помещение 208
	Местоположение помещения, машино-места	-
	Дополнение местоположения помещения, машино-места	-
6	Площадь помещения, машино-места (Р), м ²	3.8
7	Назначение помещения	Нежилое
8	Вид жилого помещения (квартира, комната (в квартире), если жилое помещение расположено в многоквартирном доме)	-
9	Вид (виды) разрешенного использования помещения	-
10	Наименование помещения	Кладовая
11	Кадастровый номер (при наличии) или обозначение на плане этажа (или поэтажном плане) квартиры, в которой расположена комната	-
12	Сведения об отнесении к общему имуществу в многоквартирном доме или к вспомогательным помещениям	-
13	Сведения об отнесении к специализированному жилищному фонду или к жилым помещениям наемного дома социального использования или наемного дома коммерческого использования	-
14	Сведения о включении помещения в единый государственный реестр объектов культурного наследия (памятников истории и культуры) народов Российской Федерации	-
14.1	Регистрационный номер, вид и наименование объекта недвижимости в едином государственном реестре объектов культурного наследия (памятников истории и культуры) народов Российской Федерации либо регистрационный номер учетной карты объекта, представляющего собой историко-культурную ценность, вид и наименование выявленного объекта культурного наследия	-

14.2	Реквизиты решений Правительства Российской Федерации, органов охраны объектов культурного наследия о включении объекта недвижимости в единый государственный реестр объектов культурного наследия (памятников истории и культуры) народов Российской Федерации либо об отнесении объекта недвижимости к выявленным объектам культурного наследия, подлежащим государственной охране	-
14.3	Реквизиты документа, на основании которого установлены требования к сохранению, содержанию и использованию объектов культурного наследия (памятников истории и культуры) народов Российской Федерации, требования к обеспечению доступа к таким объектам либо выявленному объекту культурного наследия	-

Обозначение (номер) помещения, машино-места на плане здания, сооружения, плане этажа: 209

Кадастровый номер: -

№ п/п	Наименование характеристики	Значение характеристики
1	2	3
1	Вид объекта недвижимости (помещение, машино-место)	Помещение
2	Ранее присвоенный государственный учетный номер помещения, машино-места (кадастровый, инвентарный или условный номер)	-
3	Кадастровый номер исходного объекта недвижимости (объектов недвижимости)	-
4	Номер, тип этажа (этажей), на котором (которых) расположено помещение	подвал, Этаж
5	Адрес помещения, машино-места	Российская Федерация, 142702, Московская область, г.о Ленинский, город Видное, территория ЖК Видный город, улица имени народной артистки СССР Галины Вишневской, дом 8, корпус 2, помещение 209
	Местоположение помещения, машино-места	-
	Дополнение местоположения помещения, машино-места	-
6	Площадь помещения, машино-места (Р), м ²	3.9
7	Назначение помещения	Нежилое
8	Вид жилого помещения (квартира, комната (в квартире), если жилое помещение расположено в многоквартирном доме)	-
9	Вид (виды) разрешенного использования помещения	-
10	Наименование помещения	Кладовая
11	Кадастровый номер (при наличии) или обозначение на плане этажа (или поэтажном плане) квартиры, в которой расположена комната	-
12	Сведения об отнесении к общему имуществу в многоквартирном доме или к вспомогательным помещениям	-
13	Сведения об отнесении к специализированному жилищному фонду или к жилым помещениям наемного дома социального использования или наемного дома коммерческого использования	-

14	Сведения о включении помещения в единый государственный реестр объектов культурного наследия (памятников истории и культуры) народов Российской Федерации	-
14.1	Регистрационный номер, вид и наименование объекта недвижимости в едином государственном реестре объектов культурного наследия (памятников истории и культуры) народов Российской Федерации либо регистрационный номер учетной карты объекта, представляющего собой историко-культурную ценность, вид и наименование выявленного объекта культурного наследия	-
14.2	Реквизиты решений Правительства Российской Федерации, органов охраны объектов культурного наследия о включении объекта недвижимости в единый государственный реестр объектов культурного наследия (памятников истории и культуры) народов Российской Федерации либо об отнесении объекта недвижимости к выявленным объектам культурного наследия, подлежащим государственной охране	-
14.3	Реквизиты документа, на основании которого установлены требования к сохранению, содержанию и использованию объектов культурного наследия (памятников истории и культуры) народов Российской Федерации, требования к обеспечению доступа к таким объектам либо выявленному объекту культурного наследия	-
Обозначение (номер) помещения, машино-места на плане здания, сооружения, плане этажа: 210		
Кадастровый номер: -		
№ п/п	Наименование характеристики	Значение характеристики
1	2	3
1	Вид объекта недвижимости (помещение, машино-место)	Помещение
2	Ранее присвоенный государственный учетный номер помещения, машино-места (кадастровый, инвентарный или условный номер)	-
3	Кадастровый номер исходного объекта недвижимости (объектов недвижимости)	-
4	Номер, тип этажа (этажей), на котором (которых) расположено помещение	подвал, Этаж
5	Адрес помещения, машино-места	Российская Федерация, 142702, Московская область, г.о Ленинский, город Видное, территория ЖК Видный город, улица имени народной артистки СССР Галины Вишневской, дом 8, корпус 2, помещение 210
	Местоположение помещения, машино-места	-
	Дополнение местоположения помещения, машино-места	-
6	Площадь помещения, машино-места (Р), м ²	4.6
7	Назначение помещения	Нежилое
8	Вид жилого помещения (квартира, комната (в квартире)), если жилое помещение расположено в многоквартирном доме	-
9	Вид (виды) разрешенного использования помещения	-

10	Наименование помещения	Кладовая
11	Кадастровый номер (при наличии) или обозначение на плане этажа (или поэтажном плане) квартиры, в которой расположена комната	-
12	Сведения об отнесении к общему имуществу в многоквартирном доме или к вспомогательным помещениям	-
13	Сведения об отнесении к специализированному жилищному фонду или к жилым помещениям наемного дома социального использования или наемного дома коммерческого использования	-
14	Сведения о включении помещения в единый государственный реестр объектов культурного наследия (памятников истории и культуры) народов Российской Федерации	-
14.1	Регистрационный номер, вид и наименование объекта недвижимости в едином государственном реестре объектов культурного наследия (памятников истории и культуры) народов Российской Федерации либо регистрационный номер учетной карты объекта, представляющего собой историко-культурную ценность, вид и наименование выявленного объекта культурного наследия	-
14.2	Реквизиты решений Правительства Российской Федерации, органов охраны объектов культурного наследия о включении объекта недвижимости в единый государственный реестр объектов культурного наследия (памятников истории и культуры) народов Российской Федерации либо об отнесении объекта недвижимости к выявленным объектам культурного наследия, подлежащим государственной охране	-
14.3	Реквизиты документа, на основании которого установлены требования к сохранению, содержанию и использованию объектов культурного наследия (памятников истории и культуры) народов Российской Федерации, требования к обеспечению доступа к таким объектам либо выявленному объекту культурного наследия	-

Обозначение (номер) помещения, машино-места на плане здания, сооружения, плане этажа: 211

Кадастровый номер: -

№ п/п	Наименование характеристики	Значение характеристики
1	2	3
1	Вид объекта недвижимости (помещение, машино-место)	Помещение
2	Ранее присвоенный государственный учетный номер помещения, машино-места (кадастровый, инвентарный или условный номер)	-
3	Кадастровый номер исходного объекта недвижимости (объектов недвижимости)	-
4	Номер, тип этажа (этажей), на котором (которых) расположено помещение	подвал, Этаж

5	Адрес помещения, машино-места	Российская Федерация, 142702, Московская область, г.о Ленинский, город Видное, территория ЖК Видный город, улица имени народной артистки СССР Галины Вишневской, дом 8, корпус 2, помещение 211
	Местоположение помещения, машино-места	-
	Дополнение местоположения помещения, машино-места	-
6	Площадь помещения, машино-места (Р), м2	4.9
7	Назначение помещения	Нежилое
8	Вид жилого помещения (квартира, комната (в квартире), если жилое помещение расположено в многоквартирном доме)	-
9	Вид (виды) разрешенного использования помещения	-
10	Наименование помещения	Кладовая
11	Кадастровый номер (при наличии) или обозначение на плане этажа (или поэтажном плане) квартиры, в которой расположена комната	-
12	Сведения об отнесении к общему имуществу в многоквартирном доме или к вспомогательным помещениям	-
13	Сведения об отнесении к специализированному жилищному фонду или к жилым помещениям наемного дома социального использования или наемного дома коммерческого использования	-
14	Сведения о включении помещения в единый государственный реестр объектов культурного наследия (памятников истории и культуры) народов Российской Федерации	-
14.1	Регистрационный номер, вид и наименование объекта недвижимости в едином государственном реестре объектов культурного наследия (памятников истории и культуры) народов Российской Федерации либо регистрационный номер учетной карты объекта, представляющего собой историко-культурную ценность, вид и наименование выявленного объекта культурного наследия	-
14.2	Реквизиты решений Правительства Российской Федерации, органов охраны объектов культурного наследия о включении объекта недвижимости в единый государственный реестр объектов культурного наследия (памятников истории и культуры) народов Российской Федерации либо об отнесении объекта недвижимости к выявленным объектам культурного наследия, подлежащим государственной охране	-
14.3	Реквизиты документа, на основании которого установлены требования к сохранению, содержанию и использованию объектов культурного наследия (памятников истории и культуры) народов Российской Федерации, требования к обеспечению доступа к таким объектам либо выявленному объекту культурного наследия	-

Обозначение (номер) помещения, машино-места на плане здания, сооружения, плане этажа: 212

Кадастровый номер: -

№ п/п	Наименование характеристики	Значение характеристики
1	2	3
1	Вид объекта недвижимости (помещение, машино-место)	Помещение
2	Ранее присвоенный государственный учетный номер помещения, машино-места (кадастровый, инвентарный или условный номер)	-
3	Кадастровый номер исходного объекта недвижимости (объектов недвижимости)	-
4	Номер, тип этажа (этажей), на котором (которых) расположено помещение	подвал, Этаж
5	Адрес помещения, машино-места	Российская Федерация, 142702, Московская область, г.о Ленинский, город Видное, территория ЖК Видный город, улица имени народной артистки СССР Галины Вишневской, дом 8, корпус 2, помещение 212
	Местоположение помещения, машино-места	-
	Дополнение местоположения помещения, машино-места	-
6	Площадь помещения, машино-места (Р), м ²	4.8
7	Назначение помещения	Нежилое
8	Вид жилого помещения (квартира, комната (в квартире), если жилое помещение расположено в многоквартирном доме)	-
9	Вид (виды) разрешенного использования помещения	-
10	Наименование помещения	Кладовая
11	Кадастровый номер (при наличии) или обозначение на плане этажа (или поэтажном плане) квартиры, в которой расположена комната	-
12	Сведения об отнесении к общему имуществу в многоквартирном доме или к вспомогательным помещениям	-
13	Сведения об отнесении к специализированному жилищному фонду или к жилым помещениям наемного дома социального использования или наемного дома коммерческого использования	-
14	Сведения о включении помещения в единый государственный реестр объектов культурного наследия (памятников истории и культуры) народов Российской Федерации	-
14.1	Регистрационный номер, вид и наименование объекта недвижимости в едином государственном реестре объектов культурного наследия (памятников истории и культуры) народов Российской Федерации либо регистрационный номер учетной карты объекта, представляющего собой историко-культурную ценность, вид и наименование выявленного объекта культурного наследия	-

14.2	Реквизиты решений Правительства Российской Федерации, органов охраны объектов культурного наследия о включении объекта недвижимости в единый государственный реестр объектов культурного наследия (памятников истории и культуры) народов Российской Федерации либо об отнесении объекта недвижимости к выявленным объектам культурного наследия, подлежащим государственной охране	-
14.3	Реквизиты документа, на основании которого установлены требования к сохранению, содержанию и использованию объектов культурного наследия (памятников истории и культуры) народов Российской Федерации, требования к обеспечению доступа к таким объектам либо выявленному объекту культурного наследия	-
Обозначение (номер) помещения, машино-места на плане здания, сооружения, плане этажа: 213		
Кадастровый номер: -		
№ п/п	Наименование характеристики	Значение характеристики
1	2	3
1	Вид объекта недвижимости (помещение, машино-место)	Помещение
2	Ранее присвоенный государственный учетный номер помещения, машино-места (кадастровый, инвентарный или условный номер)	-
3	Кадастровый номер исходного объекта недвижимости (объектов недвижимости)	-
4	Номер, тип этажа (этажей), на котором (которых) расположено помещение	подвал, Этаж
5	Адрес помещения, машино-места	Российская Федерация, 142702, Московская область, г.о Ленинский, город Видное, территория ЖК Видный город, улица имени народной артистки СССР Галины Вишневской, дом 8, корпус 2, помещение 213
	Местоположение помещения, машино-места	-
	Дополнение местоположения помещения, машино-места	-
6	Площадь помещения, машино-места (P), м2	3.3
7	Назначение помещения	Нежилое
8	Вид жилого помещения (квартира, комната (в квартире), если жилое помещение расположено в многоквартирном доме)	-
9	Вид (виды) разрешенного использования помещения	-
10	Наименование помещения	Кладовая
11	Кадастровый номер (при наличии) или обозначение на плане этажа (или поэтажном плане) квартиры, в которой расположена комната	-
12	Сведения об отнесении к общему имуществу в многоквартирном доме или к вспомогательным помещениям	-
13	Сведения об отнесении к специализированному жилищному фонду или к жилым помещениям наемного дома социального использования или наемного дома коммерческого использования	-

14	Сведения о включении помещения в единый государственный реестр объектов культурного наследия (памятников истории и культуры) народов Российской Федерации	-
14.1	Регистрационный номер, вид и наименование объекта недвижимости в едином государственном реестре объектов культурного наследия (памятников истории и культуры) народов Российской Федерации либо регистрационный номер учетной карты объекта, представляющего собой историко-культурную ценность, вид и наименование выявленного объекта культурного наследия	-
14.2	Реквизиты решений Правительства Российской Федерации, органов охраны объектов культурного наследия о включении объекта недвижимости в единый государственный реестр объектов культурного наследия (памятников истории и культуры) народов Российской Федерации либо об отнесении объекта недвижимости к выявленным объектам культурного наследия, подлежащим государственной охране	-
14.3	Реквизиты документа, на основании которого установлены требования к сохранению, содержанию и использованию объектов культурного наследия (памятников истории и культуры) народов Российской Федерации, требования к обеспечению доступа к таким объектам либо выявленному объекту культурного наследия	-

Обозначение (номер) помещения, машино-места на плане здания, сооружения, плане этажа: 214

Кадастровый номер: -

№ п/п	Наименование характеристики	Значение характеристики
1	2	3
1	Вид объекта недвижимости (помещение, машино-место)	Помещение
2	Ранее присвоенный государственный учетный номер помещения, машино-места (кадастровый, инвентарный или условный номер)	-
3	Кадастровый номер исходного объекта недвижимости (объектов недвижимости)	-
4	Номер, тип этажа (этажей), на котором (которых) расположено помещение	подвал, Этаж
5	Адрес помещения, машино-места	Российская Федерация, 142702, Московская область, г.о Ленинский, город Видное, территория ЖК Видный город, улица имени народной артистки СССР Галины Вишневской, дом 8, корпус 2, помещение 214
	Местоположение помещения, машино-места	-
	Дополнение местоположения помещения, машино-места	-
6	Площадь помещения, машино-места (Р), м ²	3.8
7	Назначение помещения	Нежилое
8	Вид жилого помещения (квартира, комната (в квартире)), если жилое помещение расположено в многоквартирном доме	-
9	Вид (виды) разрешенного использования помещения	-

10	Наименование помещения	Кладовая
11	Кадастровый номер (при наличии) или обозначение на плане этажа (или поэтажном плане) квартиры, в которой расположена комната	-
12	Сведения об отнесении к общему имуществу в многоквартирном доме или к вспомогательным помещениям	-
13	Сведения об отнесении к специализированному жилищному фонду или к жилым помещениям наемного дома социального использования или наемного дома коммерческого использования	-
14	Сведения о включении помещения в единый государственный реестр объектов культурного наследия (памятников истории и культуры) народов Российской Федерации	-
14.1	Регистрационный номер, вид и наименование объекта недвижимости в едином государственном реестре объектов культурного наследия (памятников истории и культуры) народов Российской Федерации либо регистрационный номер учетной карты объекта, представляющего собой историко-культурную ценность, вид и наименование выявленного объекта культурного наследия	-
14.2	Реквизиты решений Правительства Российской Федерации, органов охраны объектов культурного наследия о включении объекта недвижимости в единый государственный реестр объектов культурного наследия (памятников истории и культуры) народов Российской Федерации либо об отнесении объекта недвижимости к выявленным объектам культурного наследия, подлежащим государственной охране	-
14.3	Реквизиты документа, на основании которого установлены требования к сохранению, содержанию и использованию объектов культурного наследия (памятников истории и культуры) народов Российской Федерации, требования к обеспечению доступа к таким объектам либо выявленному объекту культурного наследия	-

Обозначение (номер) помещения, машино-места на плане здания, сооружения, плане этажа: 215

Кадастровый номер: -

№ п/п	Наименование характеристики	Значение характеристики
1	2	3
1	Вид объекта недвижимости (помещение, машино-место)	Помещение
2	Ранее присвоенный государственный учетный номер помещения, машино-места (кадастровый, инвентарный или условный номер)	-
3	Кадастровый номер исходного объекта недвижимости (объектов недвижимости)	-
4	Номер, тип этажа (этажей), на котором (которых) расположено помещение	подвал, Этаж

5	Адрес помещения, машино-места	Российская Федерация, 142702, Московская область, г.о Ленинский, город Видное, территория ЖК Видный город, улица имени народной артистки СССР Галины Вишневской, дом 8, корпус 2, помещение 215
	Местоположение помещения, машино-места	-
	Дополнение местоположения помещения, машино-места	-
6	Площадь помещения, машино-места (Р), м2	3.8
7	Назначение помещения	Нежилое
8	Вид жилого помещения (квартира, комната (в квартире), если жилое помещение расположено в многоквартирном доме)	-
9	Вид (виды) разрешенного использования помещения	-
10	Наименование помещения	Кладовая
11	Кадастровый номер (при наличии) или обозначение на плане этажа (или поэтажном плане) квартиры, в которой расположена комната	-
12	Сведения об отнесении к общему имуществу в многоквартирном доме или к вспомогательным помещениям	-
13	Сведения об отнесении к специализированному жилищному фонду или к жилым помещениям наемного дома социального использования или наемного дома коммерческого использования	-
14	Сведения о включении помещения в единый государственный реестр объектов культурного наследия (памятников истории и культуры) народов Российской Федерации	-
14.1	Регистрационный номер, вид и наименование объекта недвижимости в едином государственном реестре объектов культурного наследия (памятников истории и культуры) народов Российской Федерации либо регистрационный номер учетной карты объекта, представляющего собой историко-культурную ценность, вид и наименование выявленного объекта культурного наследия	-
14.2	Реквизиты решений Правительства Российской Федерации, органов охраны объектов культурного наследия о включении объекта недвижимости в единый государственный реестр объектов культурного наследия (памятников истории и культуры) народов Российской Федерации либо об отнесении объекта недвижимости к выявленным объектам культурного наследия, подлежащим государственной охране	-
14.3	Реквизиты документа, на основании которого установлены требования к сохранению, содержанию и использованию объектов культурного наследия (памятников истории и культуры) народов Российской Федерации, требования к обеспечению доступа к таким объектам либо выявленному объекту культурного наследия	-

Обозначение (номер) помещения, машино-места на плане здания, сооружения, плане этажа: 216		
Кадастровый номер: -		
№ п/п	Наименование характеристики	Значение характеристики
1	2	3
1	Вид объекта недвижимости (помещение, машино-место)	Помещение
2	Ранее присвоенный государственный учетный номер помещения, машино-места (кадастровый, инвентарный или условный номер)	-
3	Кадастровый номер исходного объекта недвижимости (объектов недвижимости)	-
4	Номер, тип этажа (этажей), на котором (которых) расположено помещение	подвал, Этаж
5	Адрес помещения, машино-места	Российская Федерация, 142702, Московская область, г.о Ленинский, город Видное, территория ЖК Видный город, улица имени народной артистки СССР Галины Вишневской, дом 8, корпус 2, помещение 216
	Местоположение помещения, машино-места	-
	Дополнение местоположения помещения, машино-места	-
6	Площадь помещения, машино-места (Р), м ²	3.1
7	Назначение помещения	Нежилое
8	Вид жилого помещения (квартира, комната (в квартире), если жилое помещение расположено в многоквартирном доме)	-
9	Вид (виды) разрешенного использования помещения	-
10	Наименование помещения	Кладовая
11	Кадастровый номер (при наличии) или обозначение на плане этажа (или поэтажном плане) квартиры, в которой расположена комната	-
12	Сведения об отнесении к общему имуществу в многоквартирном доме или к вспомогательным помещениям	-
13	Сведения об отнесении к специализированному жилищному фонду или к жилым помещениям наемного дома социального использования или наемного дома коммерческого использования	-
14	Сведения о включении помещения в единый государственный реестр объектов культурного наследия (памятников истории и культуры) народов Российской Федерации	-
14.1	Регистрационный номер, вид и наименование объекта недвижимости в едином государственном реестре объектов культурного наследия (памятников истории и культуры) народов Российской Федерации либо регистрационный номер учетной карты объекта, представляющего собой историко-культурную ценность, вид и наименование выявленного объекта культурного наследия	-

14.2	Реквизиты решений Правительства Российской Федерации, органов охраны объектов культурного наследия о включении объекта недвижимости в единый государственный реестр объектов культурного наследия (памятников истории и культуры) народов Российской Федерации либо об отнесении объекта недвижимости к выявленным объектам культурного наследия, подлежащим государственной охране	-
14.3	Реквизиты документа, на основании которого установлены требования к сохранению, содержанию и использованию объектов культурного наследия (памятников истории и культуры) народов Российской Федерации, требования к обеспечению доступа к таким объектам либо выявленному объекту культурного наследия	-
Обозначение (номер) помещения, машино-места на плане здания, сооружения, плане этажа: 301		
Кадастровый номер: -		
№ п/п	Наименование характеристики	Значение характеристики
1	2	3
1	Вид объекта недвижимости (помещение, машино-место)	Помещение
2	Ранее присвоенный государственный учетный номер помещения, машино-места (кадастровый, инвентарный или условный номер)	-
3	Кадастровый номер исходного объекта недвижимости (объектов недвижимости)	-
4	Номер, тип этажа (этажей), на котором (которых) расположено помещение	подвал, Этаж
5	Адрес помещения, машино-места	Российская Федерация, 142702, Московская область, г.о Ленинский, город Видное, территория ЖК Видный город, улица имени народной артистки СССР Галины Вишневской, дом 8, корпус 2, помещение 301
	Местоположение помещения, машино-места	-
	Дополнение местоположения помещения, машино-места	-
6	Площадь помещения, машино-места (Р), м2	5.0
7	Назначение помещения	Нежилое
8	Вид жилого помещения (квартира, комната (в квартире), если жилое помещение расположено в многоквартирном доме)	-
9	Вид (виды) разрешенного использования помещения	-
10	Наименование помещения	Кладовая
11	Кадастровый номер (при наличии) или обозначение на плане этажа (или поэтажном плане) квартиры, в которой расположена комната	-
12	Сведения об отнесении к общему имуществу в многоквартирном доме или к вспомогательным помещениям	-
13	Сведения об отнесении к специализированному жилищному фонду или к жилым помещениям наемного дома социального использования или наемного дома коммерческого использования	-

14	Сведения о включении помещения в единый государственный реестр объектов культурного наследия (памятников истории и культуры) народов Российской Федерации	-
14.1	Регистрационный номер, вид и наименование объекта недвижимости в едином государственном реестре объектов культурного наследия (памятников истории и культуры) народов Российской Федерации либо регистрационный номер учетной карты объекта, представляющего собой историко-культурную ценность, вид и наименование выявленного объекта культурного наследия	-
14.2	Реквизиты решений Правительства Российской Федерации, органов охраны объектов культурного наследия о включении объекта недвижимости в единый государственный реестр объектов культурного наследия (памятников истории и культуры) народов Российской Федерации либо об отнесении объекта недвижимости к выявленным объектам культурного наследия, подлежащим государственной охране	-
14.3	Реквизиты документа, на основании которого установлены требования к сохранению, содержанию и использованию объектов культурного наследия (памятников истории и культуры) народов Российской Федерации, требования к обеспечению доступа к таким объектам либо выявленному объекту культурного наследия	-

Обозначение (номер) помещения, машино-места на плане здания, сооружения, плане этажа: 302

Кадастровый номер: -

№ п/п	Наименование характеристики	Значение характеристики
1	2	3
1	Вид объекта недвижимости (помещение, машино-место)	Помещение
2	Ранее присвоенный государственный учетный номер помещения, машино-места (кадастровый, инвентарный или условный номер)	-
3	Кадастровый номер исходного объекта недвижимости (объектов недвижимости)	-
4	Номер, тип этажа (этажей), на котором (которых) расположено помещение	подвал, Этаж
5	Адрес помещения, машино-места	Российская Федерация, 142702, Московская область, г.о Ленинский, город Видное, территория ЖК Видный город, улица имени народной артистки СССР Галины Вишневской, дом 8, корпус 2, помещение 302
	Местоположение помещения, машино-места	-
	Дополнение местоположения помещения, машино-места	-
6	Площадь помещения, машино-места (Р), м ²	4.7
7	Назначение помещения	Нежилое
8	Вид жилого помещения (квартира, комната (в квартире)), если жилое помещение расположено в многоквартирном доме	-
9	Вид (виды) разрешенного использования помещения	-

10	Наименование помещения	Кладовая
11	Кадастровый номер (при наличии) или обозначение на плане этажа (или поэтажном плане) квартиры, в которой расположена комната	-
12	Сведения об отнесении к общему имуществу в многоквартирном доме или к вспомогательным помещениям	-
13	Сведения об отнесении к специализированному жилищному фонду или к жилым помещениям наемного дома социального использования или наемного дома коммерческого использования	-
14	Сведения о включении помещения в единый государственный реестр объектов культурного наследия (памятников истории и культуры) народов Российской Федерации	-
14.1	Регистрационный номер, вид и наименование объекта недвижимости в едином государственном реестре объектов культурного наследия (памятников истории и культуры) народов Российской Федерации либо регистрационный номер учетной карты объекта, представляющего собой историко-культурную ценность, вид и наименование выявленного объекта культурного наследия	-
14.2	Реквизиты решений Правительства Российской Федерации, органов охраны объектов культурного наследия о включении объекта недвижимости в единый государственный реестр объектов культурного наследия (памятников истории и культуры) народов Российской Федерации либо об отнесении объекта недвижимости к выявленным объектам культурного наследия, подлежащим государственной охране	-
14.3	Реквизиты документа, на основании которого установлены требования к сохранению, содержанию и использованию объектов культурного наследия (памятников истории и культуры) народов Российской Федерации, требования к обеспечению доступа к таким объектам либо выявленному объекту культурного наследия	-
Обозначение (номер) помещения, машино-места на плане здания, сооружения, плане этажа: 303		
Кадастровый номер: -		
№ п/п	Наименование характеристики	Значение характеристики
1	2	3
1	Вид объекта недвижимости (помещение, машино-место)	Помещение
2	Ранее присвоенный государственный учетный номер помещения, машино-места (кадастровый, инвентарный или условный номер)	-
3	Кадастровый номер исходного объекта недвижимости (объектов недвижимости)	-
4	Номер, тип этажа (этажей), на котором (которых) расположено помещение	подвал, Этаж

5	Адрес помещения, машино-места	Российская Федерация, 142702, Московская область, г.о Ленинский, город Видное, территория ЖК Видный город, улица имени народной артистки СССР Галины Вишневской, дом 8, корпус 2, помещение 303
	Местоположение помещения, машино-места	-
	Дополнение местоположения помещения, машино-места	-
6	Площадь помещения, машино-места (Р), м2	3.2
7	Назначение помещения	Нежилое
8	Вид жилого помещения (квартира, комната (в квартире), если жилое помещение расположено в многоквартирном доме)	-
9	Вид (виды) разрешенного использования помещения	-
10	Наименование помещения	Кладовая
11	Кадастровый номер (при наличии) или обозначение на плане этажа (или поэтажном плане) квартиры, в которой расположена комната	-
12	Сведения об отнесении к общему имуществу в многоквартирном доме или к вспомогательным помещениям	-
13	Сведения об отнесении к специализированному жилищному фонду или к жилым помещениям наемного дома социального использования или наемного дома коммерческого использования	-
14	Сведения о включении помещения в единый государственный реестр объектов культурного наследия (памятников истории и культуры) народов Российской Федерации	-
14.1	Регистрационный номер, вид и наименование объекта недвижимости в едином государственном реестре объектов культурного наследия (памятников истории и культуры) народов Российской Федерации либо регистрационный номер учетной карты объекта, представляющего собой историко-культурную ценность, вид и наименование выявленного объекта культурного наследия	-
14.2	Реквизиты решений Правительства Российской Федерации, органов охраны объектов культурного наследия о включении объекта недвижимости в единый государственный реестр объектов культурного наследия (памятников истории и культуры) народов Российской Федерации либо об отнесении объекта недвижимости к выявленным объектам культурного наследия, подлежащим государственной охране	-
14.3	Реквизиты документа, на основании которого установлены требования к сохранению, содержанию и использованию объектов культурного наследия (памятников истории и культуры) народов Российской Федерации, требования к обеспечению доступа к таким объектам либо выявленному объекту культурного наследия	-

Обозначение (номер) помещения, машино-места на плане здания, сооружения, плане этажа: 304

Кадастровый номер: -

№ п/п	Наименование характеристики	Значение характеристики
1	2	3
1	Вид объекта недвижимости (помещение, машино-место)	Помещение
2	Ранее присвоенный государственный учетный номер помещения, машино-места (кадастровый, инвентарный или условный номер)	-
3	Кадастровый номер исходного объекта недвижимости (объектов недвижимости)	-
4	Номер, тип этажа (этажей), на котором (которых) расположено помещение	подвал, Этаж
5	Адрес помещения, машино-места	Российская Федерация, 142702, Московская область, г.о Ленинский, город Видное, территория ЖК Видный город, улица имени народной артистки СССР Галины Вишневской, дом 8, корпус 2, помещение 304
	Местоположение помещения, машино-места	-
	Дополнение местоположения помещения, машино-места	-
6	Площадь помещения, машино-места (Р), м ²	4.6
7	Назначение помещения	Нежилое
8	Вид жилого помещения (квартира, комната (в квартире), если жилое помещение расположено в многоквартирном доме)	-
9	Вид (виды) разрешенного использования помещения	-
10	Наименование помещения	Кладовая
11	Кадастровый номер (при наличии) или обозначение на плане этажа (или поэтажном плане) квартиры, в которой расположена комната	-
12	Сведения об отнесении к общему имуществу в многоквартирном доме или к вспомогательным помещениям	-
13	Сведения об отнесении к специализированному жилищному фонду или к жилым помещениям наемного дома социального использования или наемного дома коммерческого использования	-
14	Сведения о включении помещения в единый государственный реестр объектов культурного наследия (памятников истории и культуры) народов Российской Федерации	-
14.1	Регистрационный номер, вид и наименование объекта недвижимости в едином государственном реестре объектов культурного наследия (памятников истории и культуры) народов Российской Федерации либо регистрационный номер учетной карты объекта, представляющего собой историко-культурную ценность, вид и наименование выявленного объекта культурного наследия	-

14.2	Реквизиты решений Правительства Российской Федерации, органов охраны объектов культурного наследия о включении объекта недвижимости в единый государственный реестр объектов культурного наследия (памятников истории и культуры) народов Российской Федерации либо об отнесении объекта недвижимости к выявленным объектам культурного наследия, подлежащим государственной охране	-
14.3	Реквизиты документа, на основании которого установлены требования к сохранению, содержанию и использованию объектов культурного наследия (памятников истории и культуры) народов Российской Федерации, требования к обеспечению доступа к таким объектам либо выявленному объекту культурного наследия	-
Обозначение (номер) помещения, машино-места на плане здания, сооружения, плане этажа: 305		
Кадастровый номер: -		
№ п/п	Наименование характеристики	Значение характеристики
1	2	3
1	Вид объекта недвижимости (помещение, машино-место)	Помещение
2	Ранее присвоенный государственный учетный номер помещения, машино-места (кадастровый, инвентарный или условный номер)	-
3	Кадастровый номер исходного объекта недвижимости (объектов недвижимости)	-
4	Номер, тип этажа (этажей), на котором (которых) расположено помещение	подвал, Этаж
5	Адрес помещения, машино-места	Российская Федерация, 142702, Московская область, г.о Ленинский, город Видное, территория ЖК Видный город, улица имени народной артистки СССР Галины Вишневской, дом 8, корпус 2, помещение 305
	Местоположение помещения, машино-места	-
	Дополнение местоположения помещения, машино-места	-
6	Площадь помещения, машино-места (P), м ²	3.3
7	Назначение помещения	Нежилое
8	Вид жилого помещения (квартира, комната (в квартире), если жилое помещение расположено в многоквартирном доме)	-
9	Вид (виды) разрешенного использования помещения	-
10	Наименование помещения	Кладовая
11	Кадастровый номер (при наличии) или обозначение на плане этажа (или поэтажном плане) квартиры, в которой расположена комната	-
12	Сведения об отнесении к общему имуществу в многоквартирном доме или к вспомогательным помещениям	-
13	Сведения об отнесении к специализированному жилищному фонду или к жилым помещениям наемного дома социального использования или наемного дома коммерческого использования	-

14	Сведения о включении помещения в единый государственный реестр объектов культурного наследия (памятников истории и культуры) народов Российской Федерации	-
14.1	Регистрационный номер, вид и наименование объекта недвижимости в едином государственном реестре объектов культурного наследия (памятников истории и культуры) народов Российской Федерации либо регистрационный номер учетной карты объекта, представляющего собой историко-культурную ценность, вид и наименование выявленного объекта культурного наследия	-
14.2	Реквизиты решений Правительства Российской Федерации, органов охраны объектов культурного наследия о включении объекта недвижимости в единый государственный реестр объектов культурного наследия (памятников истории и культуры) народов Российской Федерации либо об отнесении объекта недвижимости к выявленным объектам культурного наследия, подлежащим государственной охране	-
14.3	Реквизиты документа, на основании которого установлены требования к сохранению, содержанию и использованию объектов культурного наследия (памятников истории и культуры) народов Российской Федерации, требования к обеспечению доступа к таким объектам либо выявленному объекту культурного наследия	-
Обозначение (номер) помещения, машино-места на плане здания, сооружения, плане этажа: 306		
Кадастровый номер: -		
№ п/п	Наименование характеристики	Значение характеристики
1	2	3
1	Вид объекта недвижимости (помещение, машино-место)	Помещение
2	Ранее присвоенный государственный учетный номер помещения, машино-места (кадастровый, инвентарный или условный номер)	-
3	Кадастровый номер исходного объекта недвижимости (объектов недвижимости)	-
4	Номер, тип этажа (этажей), на котором (которых) расположено помещение	подвал, Этаж
5	Адрес помещения, машино-места	Российская Федерация, 142702, Московская область, г.о Ленинский, город Видное, территория ЖК Видный город, улица имени народной артистки СССР Галины Вишневской, дом 8, корпус 2, помещение 306
	Местоположение помещения, машино-места	-
	Дополнение местоположения помещения, машино-места	-
6	Площадь помещения, машино-места (Р), м ²	3.2
7	Назначение помещения	Нежилое
8	Вид жилого помещения (квартира, комната (в квартире)), если жилое помещение расположено в многоквартирном доме	-
9	Вид (виды) разрешенного использования помещения	-

10	Наименование помещения	Кладовая
11	Кадастровый номер (при наличии) или обозначение на плане этажа (или поэтажном плане) квартиры, в которой расположена комната	-
12	Сведения об отнесении к общему имуществу в многоквартирном доме или к вспомогательным помещениям	-
13	Сведения об отнесении к специализированному жилищному фонду или к жилым помещениям наемного дома социального использования или наемного дома коммерческого использования	-
14	Сведения о включении помещения в единый государственный реестр объектов культурного наследия (памятников истории и культуры) народов Российской Федерации	-
14.1	Регистрационный номер, вид и наименование объекта недвижимости в едином государственном реестре объектов культурного наследия (памятников истории и культуры) народов Российской Федерации либо регистрационный номер учетной карты объекта, представляющего собой историко-культурную ценность, вид и наименование выявленного объекта культурного наследия	-
14.2	Реквизиты решений Правительства Российской Федерации, органов охраны объектов культурного наследия о включении объекта недвижимости в единый государственный реестр объектов культурного наследия (памятников истории и культуры) народов Российской Федерации либо об отнесении объекта недвижимости к выявленным объектам культурного наследия, подлежащим государственной охране	-
14.3	Реквизиты документа, на основании которого установлены требования к сохранению, содержанию и использованию объектов культурного наследия (памятников истории и культуры) народов Российской Федерации, требования к обеспечению доступа к таким объектам либо выявленному объекту культурного наследия	-

Обозначение (номер) помещения, машино-места на плане здания, сооружения, плане этажа: 307

Кадастровый номер: -

№ п/п	Наименование характеристики	Значение характеристики
1	2	3
1	Вид объекта недвижимости (помещение, машино-место)	Помещение
2	Ранее присвоенный государственный учетный номер помещения, машино-места (кадастровый, инвентарный или условный номер)	-
3	Кадастровый номер исходного объекта недвижимости (объектов недвижимости)	-
4	Номер, тип этажа (этажей), на котором (которых) расположено помещение	подвал, Этаж

5	Адрес помещения, машино-места	Российская Федерация, 142702, Московская область, г.о Ленинский, город Видное, территория ЖК Видный город, улица имени народной артистки СССР Галины Вишневской, дом 8, корпус 2, помещение 307
	Местоположение помещения, машино-места	-
	Дополнение местоположения помещения, машино-места	-
6	Площадь помещения, машино-места (Р), м2	5.5
7	Назначение помещения	Нежилое
8	Вид жилого помещения (квартира, комната (в квартире), если жилое помещение расположено в многоквартирном доме)	-
9	Вид (виды) разрешенного использования помещения	-
10	Наименование помещения	Кладовая
11	Кадастровый номер (при наличии) или обозначение на плане этажа (или поэтажном плане) квартиры, в которой расположена комната	-
12	Сведения об отнесении к общему имуществу в многоквартирном доме или к вспомогательным помещениям	-
13	Сведения об отнесении к специализированному жилищному фонду или к жилым помещениям наемного дома социального использования или наемного дома коммерческого использования	-
14	Сведения о включении помещения в единый государственный реестр объектов культурного наследия (памятников истории и культуры) народов Российской Федерации	-
14.1	Регистрационный номер, вид и наименование объекта недвижимости в едином государственном реестре объектов культурного наследия (памятников истории и культуры) народов Российской Федерации либо регистрационный номер учетной карты объекта, представляющего собой историко-культурную ценность, вид и наименование выявленного объекта культурного наследия	-
14.2	Реквизиты решений Правительства Российской Федерации, органов охраны объектов культурного наследия о включении объекта недвижимости в единый государственный реестр объектов культурного наследия (памятников истории и культуры) народов Российской Федерации либо об отнесении объекта недвижимости к выявленным объектам культурного наследия, подлежащим государственной охране	-
14.3	Реквизиты документа, на основании которого установлены требования к сохранению, содержанию и использованию объектов культурного наследия (памятников истории и культуры) народов Российской Федерации, требования к обеспечению доступа к таким объектам либо выявленному объекту культурного наследия	-

Обозначение (номер) помещения, машино-места на плане здания, сооружения, плане этажа: 308

Кадастровый номер: -

№ п/п	Наименование характеристики	Значение характеристики
1	2	3
1	Вид объекта недвижимости (помещение, машино-место)	Помещение
2	Ранее присвоенный государственный учетный номер помещения, машино-места (кадастровый, инвентарный или условный номер)	-
3	Кадастровый номер исходного объекта недвижимости (объектов недвижимости)	-
4	Номер, тип этажа (этажей), на котором (которых) расположено помещение	подвал, Этаж
5	Адрес помещения, машино-места	Российская Федерация, 142702, Московская область, г.о Ленинский, город Видное, территория ЖК Видный город, улица имени народной артистки СССР Галины Вишневской, дом 8, корпус 2, помещение 308
	Местоположение помещения, машино-места	-
	Дополнение местоположения помещения, машино-места	-
6	Площадь помещения, машино-места (Р), м ²	3.5
7	Назначение помещения	Нежилое
8	Вид жилого помещения (квартира, комната (в квартире), если жилое помещение расположено в многоквартирном доме	-
9	Вид (виды) разрешенного использования помещения	-
10	Наименование помещения	Кладовая
11	Кадастровый номер (при наличии) или обозначение на плане этажа (или поэтажном плане) квартиры, в которой расположена комната	-
12	Сведения об отнесении к общему имуществу в многоквартирном доме или к вспомогательным помещениям	-
13	Сведения об отнесении к специализированному жилищному фонду или к жилым помещениям наемного дома социального использования или наемного дома коммерческого использования	-
14	Сведения о включении помещения в единый государственный реестр объектов культурного наследия (памятников истории и культуры) народов Российской Федерации	-
14.1	Регистрационный номер, вид и наименование объекта недвижимости в едином государственном реестре объектов культурного наследия (памятников истории и культуры) народов Российской Федерации либо регистрационный номер учетной карты объекта, представляющего собой историко-культурную ценность, вид и наименование выявленного объекта культурного наследия	-

14.2	Реквизиты решений Правительства Российской Федерации, органов охраны объектов культурного наследия о включении объекта недвижимости в единый государственный реестр объектов культурного наследия (памятников истории и культуры) народов Российской Федерации либо об отнесении объекта недвижимости к выявленным объектам культурного наследия, подлежащим государственной охране	-
14.3	Реквизиты документа, на основании которого установлены требования к сохранению, содержанию и использованию объектов культурного наследия (памятников истории и культуры) народов Российской Федерации, требования к обеспечению доступа к таким объектам либо выявленному объекту культурного наследия	-

Обозначение (номер) помещения, машино-места на плане здания, сооружения, плане этажа: 309

Кадастровый номер: -

№ п/п	Наименование характеристики	Значение характеристики
1	2	3
1	Вид объекта недвижимости (помещение, машино-место)	Помещение
2	Ранее присвоенный государственный учетный номер помещения, машино-места (кадастровый, инвентарный или условный номер)	-
3	Кадастровый номер исходного объекта недвижимости (объектов недвижимости)	-
4	Номер, тип этажа (этажей), на котором (которых) расположено помещение	подвал, Этаж
5	Адрес помещения, машино-места	Российская Федерация, 142702, Московская область, г.о Ленинский, город Видное, территория ЖК Видный город, улица имени народной артистки СССР Галины Вишневской, дом 8, корпус 2, помещение 309
	Местоположение помещения, машино-места	-
	Дополнение местоположения помещения, машино-места	-
6	Площадь помещения, машино-места (Р), м ²	4.4
7	Назначение помещения	Нежилое
8	Вид жилого помещения (квартира, комната (в квартире), если жилое помещение расположено в многоквартирном доме)	-
9	Вид (виды) разрешенного использования помещения	-
10	Наименование помещения	Кладовая
11	Кадастровый номер (при наличии) или обозначение на плане этажа (или поэтажном плане) квартиры, в которой расположена комната	-
12	Сведения об отнесении к общему имуществу в многоквартирном доме или к вспомогательным помещениям	-
13	Сведения об отнесении к специализированному жилищному фонду или к жилым помещениям наемного дома социального использования или наемного дома коммерческого использования	-

14	Сведения о включении помещения в единый государственный реестр объектов культурного наследия (памятников истории и культуры) народов Российской Федерации	-
14.1	Регистрационный номер, вид и наименование объекта недвижимости в едином государственном реестре объектов культурного наследия (памятников истории и культуры) народов Российской Федерации либо регистрационный номер учетной карты объекта, представляющего собой историко-культурную ценность, вид и наименование выявленного объекта культурного наследия	-
14.2	Реквизиты решений Правительства Российской Федерации, органов охраны объектов культурного наследия о включении объекта недвижимости в единый государственный реестр объектов культурного наследия (памятников истории и культуры) народов Российской Федерации либо об отнесении объекта недвижимости к выявленным объектам культурного наследия, подлежащим государственной охране	-
14.3	Реквизиты документа, на основании которого установлены требования к сохранению, содержанию и использованию объектов культурного наследия (памятников истории и культуры) народов Российской Федерации, требования к обеспечению доступа к таким объектам либо выявленному объекту культурного наследия	-

Обозначение (номер) помещения, машино-места на плане здания, сооружения, плане этажа: I

Кадастровый номер: -

№ п/п	Наименование характеристики	Значение характеристики
1	2	3
1	Вид объекта недвижимости (помещение, машино-место)	Помещение
2	Ранее присвоенный государственный учетный номер помещения, машино-места (кадастровый, инвентарный или условный номер)	-
3	Кадастровый номер исходного объекта недвижимости (объектов недвижимости)	-
4	Номер, тип этажа (этажей), на котором (которых) расположено помещение	1, Этаж
5	Адрес помещения, машино-места	Российская Федерация, 142702, Московская область, г.о Ленинский, город Видное, территория ЖК Видный город, улица имени народной артистки СССР Галины Вишневской, дом 8, корпус 2, помещение I
	Местоположение помещения, машино-места	-
	Дополнение местоположения помещения, машино-места	-
6	Площадь помещения, машино-места (P), м ²	5.2
7	Назначение помещения	Нежилое
8	Вид жилого помещения (квартира, комната (в квартире), если жилое помещение расположено в многоквартирном доме)	-
9	Вид (виды) разрешенного использования помещения	-

10	Наименование помещения	Комната консьержа
11	Кадастровый номер (при наличии) или обозначение на плане этажа (или поэтажном плане) квартиры, в которой расположена комната	-
12	Сведения об отнесении к общему имуществу в многоквартирном доме или к вспомогательным помещениям	Нежилое помещение - помещение вспомогательного использования
13	Сведения об отнесении к специализированному жилищному фонду или к жилым помещениям наемного дома социального использования или наемного дома коммерческого использования	-
14	Сведения о включении помещения в единый государственный реестр объектов культурного наследия (памятников истории и культуры) народов Российской Федерации	-
14.1	Регистрационный номер, вид и наименование объекта недвижимости в едином государственном реестре объектов культурного наследия (памятников истории и культуры) народов Российской Федерации либо регистрационный номер учетной карты объекта, представляющего собой историко-культурную ценность, вид и наименование выявленного объекта культурного наследия	-
14.2	Реквизиты решений Правительства Российской Федерации, органов охраны объектов культурного наследия о включении объекта недвижимости в единый государственный реестр объектов культурного наследия (памятников истории и культуры) народов Российской Федерации либо об отнесении объекта недвижимости к выявленным объектам культурного наследия, подлежащим государственной охране	-
14.3	Реквизиты документа, на основании которого установлены требования к сохранению, содержанию и использованию объектов культурного наследия (памятников истории и культуры) народов Российской Федерации, требования к обеспечению доступа к таким объектам либо выявленному объекту культурного наследия	-

Обозначение (номер) помещения, машино-места на плане здания, сооружения, плане этажа: П

Кадастровый номер: -

№ п/п	Наименование характеристики	Значение характеристики
1	2	3
1	Вид объекта недвижимости (помещение, машино-место)	Помещение
2	Ранее присвоенный государственный учетный номер помещения, машино-места (кадастровый, инвентарный или условный номер)	-
3	Кадастровый номер исходного объекта недвижимости (объектов недвижимости)	-
4	Номер, тип этажа (этажей), на котором (которых) расположено помещение	1, Этаж

5	Адрес помещения, машино-места	Российская Федерация, 142702, Московская область, г.о Ленинский, город Видное, территория ЖК Видный город, улица имени народной артистки СССР Галины Вишневской, дом 8, корпус 2, помещение II
	Местоположение помещения, машино-места	-
	Дополнение местоположения помещения, машино-места	-
6	Площадь помещения, машино-места (P), м2	1.9
7	Назначение помещения	Нежилое
8	Вид жилого помещения (квартира, комната (в квартире), если жилое помещение расположено в многоквартирном доме)	-
9	Вид (виды) разрешенного использования помещения	-
10	Наименование помещения	Кладовая уборочного инвентаря
11	Кадастровый номер (при наличии) или обозначение на плане этажа (или поэтажном плане) квартиры, в которой расположена комната	-
12	Сведения об отнесении к общему имуществу в многоквартирном доме или к вспомогательным помещениям	Нежилое помещение - помещение вспомогательного использования
13	Сведения об отнесении к специализированному жилищному фонду или к жилым помещениям наемного дома социального использования или наемного дома коммерческого использования	-
14	Сведения о включении помещения в единый государственный реестр объектов культурного наследия (памятников истории и культуры) народов Российской Федерации	-
14.1	Регистрационный номер, вид и наименование объекта недвижимости в едином государственном реестре объектов культурного наследия (памятников истории и культуры) народов Российской Федерации либо регистрационный номер учетной карты объекта, представляющего собой историко-культурную ценность, вид и наименование выявленного объекта культурного наследия	-
14.2	Реквизиты решений Правительства Российской Федерации, органов охраны объектов культурного наследия о включении объекта недвижимости в единый государственный реестр объектов культурного наследия (памятников истории и культуры) народов Российской Федерации либо об отнесении объекта недвижимости к выявленным объектам культурного наследия, подлежащим государственной охране	-
14.3	Реквизиты документа, на основании которого установлены требования к сохранению, содержанию и использованию объектов культурного наследия (памятников истории и культуры) народов Российской Федерации, требования к обеспечению доступа к таким объектам либо выявленному объекту культурного наследия	-

Обозначение (номер) помещения, машино-места на плане здания, сооружения, плане этажа: III		
Кадастровый номер: -		
№ п/п	Наименование характеристики	Значение характеристики
1	2	3
1	Вид объекта недвижимости (помещение, машино-место)	Помещение
2	Ранее присвоенный государственный учетный номер помещения, машино-места (кадастровый, инвентарный или условный номер)	-
3	Кадастровый номер исходного объекта недвижимости (объектов недвижимости)	-
4	Номер, тип этажа (этажей), на котором (которых) расположено помещение	1, Этаж
5	Адрес помещения, машино-места	Российская Федерация, 142702, Московская область, г.о Ленинский, город Видное, территория ЖК Видный город, улица имени народной артистки СССР Галины Вишневской, дом 8, корпус 2, помещение III
	Местоположение помещения, машино-места	-
	Дополнение местоположения помещения, машино-места	-
6	Площадь помещения, машино-места (P), м ²	1.5
7	Назначение помещения	Нежилое
8	Вид жилого помещения (квартира, комната (в квартире), если жилое помещение расположено в многоквартирном доме)	-
9	Вид (виды) разрешенного использования помещения	-
10	Наименование помещения	Санузел консьержа
11	Кадастровый номер (при наличии) или обозначение на плане этажа (или поэтажном плане) квартиры, в которой расположена комната	-
12	Сведения об отнесении к общему имуществу в многоквартирном доме или к вспомогательным помещениям	Нежилое помещение - помещение вспомогательного использования
13	Сведения об отнесении к специализированному жилищному фонду или к жилым помещениям наемного дома социального использования или наемного дома коммерческого использования	-
14	Сведения о включении помещения в единый государственный реестр объектов культурного наследия (памятников истории и культуры) народов Российской Федерации	-
14.1	Регистрационный номер, вид и наименование объекта недвижимости в едином государственном реестре объектов культурного наследия (памятников истории и культуры) народов Российской Федерации либо регистрационный номер учетной карты объекта, представляющего собой историко-культурную ценность, вид и наименование выявленного объекта культурного наследия	-

14.2	Реквизиты решений Правительства Российской Федерации, органов охраны объектов культурного наследия о включении объекта недвижимости в единый государственный реестр объектов культурного наследия (памятников истории и культуры) народов Российской Федерации либо об отнесении объекта недвижимости к выявленным объектам культурного наследия, подлежащим государственной охране	-
14.3	Реквизиты документа, на основании которого установлены требования к сохранению, содержанию и использованию объектов культурного наследия (памятников истории и культуры) народов Российской Федерации, требования к обеспечению доступа к таким объектам либо выявленному объекту культурного наследия	-

Обозначение (номер) помещения, машино-места на плане здания, сооружения, плане этажа: IV

Кадастровый номер: -

№ п/п	Наименование характеристики	Значение характеристики
1	2	3
1	Вид объекта недвижимости (помещение, машино-место)	Помещение
2	Ранее присвоенный государственный учетный номер помещения, машино-места (кадастровый, инвентарный или условный номер)	-
3	Кадастровый номер исходного объекта недвижимости (объектов недвижимости)	-
4	Номер, тип этажа (этажей), на котором (которых) расположено помещение	1, Этаж
5	Адрес помещения, машино-места	Российская Федерация, 142702, Московская область, г.о Ленинский, город Видное, территория ЖК Видный город, улица имени народной артистки СССР Галины Вишневской, дом 8, корпус 2, помещение IV
	Местоположение помещения, машино-места	-
	Дополнение местоположения помещения, машино-места	-
6	Площадь помещения, машино-места (P), м2	5.5
7	Назначение помещения	Нежилое
8	Вид жилого помещения (квартира, комната (в квартире), если жилое помещение расположено в многоквартирном доме)	-
9	Вид (виды) разрешенного использования помещения	-
10	Наименование помещения	Комната консьержа
11	Кадастровый номер (при наличии) или обозначение на плане этажа (или поэтажном плане) квартиры, в которой расположена комната	-
12	Сведения об отнесении к общему имуществу в многоквартирном доме или к вспомогательным помещениям	Нежилое помещение - помещение вспомогательного использования
13	Сведения об отнесении к специализированному жилищному фонду или к жилым помещениям наемного дома социального использования или наемного дома коммерческого использования	-

14	Сведения о включении помещения в единый государственный реестр объектов культурного наследия (памятников истории и культуры) народов Российской Федерации	-
14.1	Регистрационный номер, вид и наименование объекта недвижимости в едином государственном реестре объектов культурного наследия (памятников истории и культуры) народов Российской Федерации либо регистрационный номер учетной карты объекта, представляющего собой историко-культурную ценность, вид и наименование выявленного объекта культурного наследия	-
14.2	Реквизиты решений Правительства Российской Федерации, органов охраны объектов культурного наследия о включении объекта недвижимости в единый государственный реестр объектов культурного наследия (памятников истории и культуры) народов Российской Федерации либо об отнесении объекта недвижимости к выявленным объектам культурного наследия, подлежащим государственной охране	-
14.3	Реквизиты документа, на основании которого установлены требования к сохранению, содержанию и использованию объектов культурного наследия (памятников истории и культуры) народов Российской Федерации, требования к обеспечению доступа к таким объектам либо выявленному объекту культурного наследия	-

Обозначение (номер) помещения, машино-места на плане здания, сооружения, плане этажа: V

Кадастровый номер: -

№ п/п	Наименование характеристики	Значение характеристики
1	2	3
1	Вид объекта недвижимости (помещение, машино-место)	Помещение
2	Ранее присвоенный государственный учетный номер помещения, машино-места (кадастровый, инвентарный или условный номер)	-
3	Кадастровый номер исходного объекта недвижимости (объектов недвижимости)	-
4	Номер, тип этажа (этажей), на котором (которых) расположено помещение	1, Этаж
5	Адрес помещения, машино-места	Российская Федерация, 142702, Московская область, г.о Ленинский, город Видное, территория ЖК Видный город, улица имени народной артистки СССР Галины Вишневской, дом 8, корпус 2, помещение V
	Местоположение помещения, машино-места	-
	Дополнение местоположения помещения, машино-места	-
6	Площадь помещения, машино-места (P), м ²	1.9
7	Назначение помещения	Нежилое
8	Вид жилого помещения (квартира, комната (в квартире)), если жилое помещение расположено в многоквартирном доме	-
9	Вид (виды) разрешенного использования помещения	-

10	Наименование помещения	Кладовая уборочного инвентаря
11	Кадастровый номер (при наличии) или обозначение на плане этажа (или поэтажном плане) квартиры, в которой расположена комната	-
12	Сведения об отнесении к общему имуществу в многоквартирном доме или к вспомогательным помещениям	Нежилое помещение - помещение вспомогательного использования
13	Сведения об отнесении к специализированному жилищному фонду или к жилым помещениям наемного дома социального использования или наемного дома коммерческого использования	-
14	Сведения о включении помещения в единый государственный реестр объектов культурного наследия (памятников истории и культуры) народов Российской Федерации	-
14.1	Регистрационный номер, вид и наименование объекта недвижимости в едином государственном реестре объектов культурного наследия (памятников истории и культуры) народов Российской Федерации либо регистрационный номер учетной карты объекта, представляющего собой историко-культурную ценность, вид и наименование выявленного объекта культурного наследия	-
14.2	Реквизиты решений Правительства Российской Федерации, органов охраны объектов культурного наследия о включении объекта недвижимости в единый государственный реестр объектов культурного наследия (памятников истории и культуры) народов Российской Федерации либо об отнесении объекта недвижимости к выявленным объектам культурного наследия, подлежащим государственной охране	-
14.3	Реквизиты документа, на основании которого установлены требования к сохранению, содержанию и использованию объектов культурного наследия (памятников истории и культуры) народов Российской Федерации, требования к обеспечению доступа к таким объектам либо выявленному объекту культурного наследия	-
Обозначение (номер) помещения, машино-места на плане здания, сооружения, плане этажа: VI		
Кадастровый номер: -		
№ п/п	Наименование характеристики	Значение характеристики
1	2	3
1	Вид объекта недвижимости (помещение, машино-место)	Помещение
2	Ранее присвоенный государственный учетный номер помещения, машино-места (кадастровый, инвентарный или условный номер)	-
3	Кадастровый номер исходного объекта недвижимости (объектов недвижимости)	-
4	Номер, тип этажа (этажей), на котором (которых) расположено помещение	1, Этаж

5	Адрес помещения, машино-места	Российская Федерация, 142702, Московская область, г.о Ленинский, город Видное, территория ЖК Видный город, улица имени народной артистки СССР Галины Вишневской, дом 8, корпус 2, помещение VI
	Местоположение помещения, машино-места	-
	Дополнение местоположения помещения, машино-места	-
6	Площадь помещения, машино-места (Р), м2	1.5
7	Назначение помещения	Нежилое
8	Вид жилого помещения (квартира, комната (в квартире), если жилое помещение расположено в многоквартирном доме)	-
9	Вид (виды) разрешенного использования помещения	-
10	Наименование помещения	Санузел консьержа
11	Кадастровый номер (при наличии) или обозначение на плане этажа (или поэтажном плане) квартиры, в которой расположена комната	-
12	Сведения об отнесении к общему имуществу в многоквартирном доме или к вспомогательным помещениям	Нежилое помещение - помещение вспомогательного использования
13	Сведения об отнесении к специализированному жилищному фонду или к жилым помещениям наемного дома социального использования или наемного дома коммерческого использования	-
14	Сведения о включении помещения в единый государственный реестр объектов культурного наследия (памятников истории и культуры) народов Российской Федерации	-
14.1	Регистрационный номер, вид и наименование объекта недвижимости в едином государственном реестре объектов культурного наследия (памятников истории и культуры) народов Российской Федерации либо регистрационный номер учетной карты объекта, представляющего собой историко-культурную ценность, вид и наименование выявленного объекта культурного наследия	-
14.2	Реквизиты решений Правительства Российской Федерации, органов охраны объектов культурного наследия о включении объекта недвижимости в единый государственный реестр объектов культурного наследия (памятников истории и культуры) народов Российской Федерации либо об отнесении объекта недвижимости к выявленным объектам культурного наследия, подлежащим государственной охране	-
14.3	Реквизиты документа, на основании которого установлены требования к сохранению, содержанию и использованию объектов культурного наследия (памятников истории и культуры) народов Российской Федерации, требования к обеспечению доступа к таким объектам либо выявленному объекту культурного наследия	-

Обозначение (номер) помещения, машино-места на плане здания, сооружения, плане этажа: VII

Кадастровый номер: -

№ п/п	Наименование характеристики	Значение характеристики
1	2	3
1	Вид объекта недвижимости (помещение, машино-место)	Помещение
2	Ранее присвоенный государственный учетный номер помещения, машино-места (кадастровый, инвентарный или условный номер)	-
3	Кадастровый номер исходного объекта недвижимости (объектов недвижимости)	-
4	Номер, тип этажа (этажей), на котором (которых) расположено помещение	1, Этаж
5	Адрес помещения, машино-места	Российская Федерация, 142702, Московская область, г.о Ленинский, город Видное, территория ЖК Видный город, улица имени народной артистки СССР Галины Вишневской, дом 8, корпус 2, помещение VII
	Местоположение помещения, машино-места	-
	Дополнение местоположения помещения, машино-места	-
6	Площадь помещения, машино-места (Р), м ²	1.5
7	Назначение помещения	Нежилое
8	Вид жилого помещения (квартира, комната (в квартире), если жилое помещение расположено в многоквартирном доме	-
9	Вид (виды) разрешенного использования помещения	-
10	Наименование помещения	Санузел консьержа
11	Кадастровый номер (при наличии) или обозначение на плане этажа (или поэтажном плане) квартиры, в которой расположена комната	-
12	Сведения об отнесении к общему имуществу в многоквартирном доме или к вспомогательным помещениям	Нежилое помещение - помещение вспомогательного использования
13	Сведения об отнесении к специализированному жилищному фонду или к жилым помещениям наемного дома социального использования или наемного дома коммерческого использования	-
14	Сведения о включении помещения в единый государственный реестр объектов культурного наследия (памятников истории и культуры) народов Российской Федерации	-
14.1	Регистрационный номер, вид и наименование объекта недвижимости в едином государственном реестре объектов культурного наследия (памятников истории и культуры) народов Российской Федерации либо регистрационный номер учетной карты объекта, представляющего собой историко-культурную ценность, вид и наименование выявленного объекта культурного наследия	-

14.2	Реквизиты решений Правительства Российской Федерации, органов охраны объектов культурного наследия о включении объекта недвижимости в единый государственный реестр объектов культурного наследия (памятников истории и культуры) народов Российской Федерации либо об отнесении объекта недвижимости к выявленным объектам культурного наследия, подлежащим государственной охране	-
14.3	Реквизиты документа, на основании которого установлены требования к сохранению, содержанию и использованию объектов культурного наследия (памятников истории и культуры) народов Российской Федерации, требования к обеспечению доступа к таким объектам либо выявленному объекту культурного наследия	-
Обозначение (номер) помещения, машино-места на плане здания, сооружения, плане этажа: VIII		
Кадастровый номер: -		
№ п/п	Наименование характеристики	Значение характеристики
1	2	3
1	Вид объекта недвижимости (помещение, машино-место)	Помещение
2	Ранее присвоенный государственный учетный номер помещения, машино-места (кадастровый, инвентарный или условный номер)	-
3	Кадастровый номер исходного объекта недвижимости (объектов недвижимости)	-
4	Номер, тип этажа (этажей), на котором (которых) расположено помещение	1, Этаж
5	Адрес помещения, машино-места	Российская Федерация, 142702, Московская область, г.о Ленинский, город Видное, территория ЖК Видный город, улица имени народной артистки СССР Галины Вишневской, дом 8, корпус 2, помещение VIII
	Местоположение помещения, машино-места	-
	Дополнение местоположения помещения, машино-места	-
6	Площадь помещения, машино-места (P), м2	7.7
7	Назначение помещения	Нежилое
8	Вид жилого помещения (квартира, комната (в квартире), если жилое помещение расположено в многоквартирном доме)	-
9	Вид (виды) разрешенного использования помещения	-
10	Наименование помещения	Комната консьержа
11	Кадастровый номер (при наличии) или обозначение на плане этажа (или поэтажном плане) квартиры, в которой расположена комната	-
12	Сведения об отнесении к общему имуществу в многоквартирном доме или к вспомогательным помещениям	Нежилое помещение - помещение вспомогательного использования
13	Сведения об отнесении к специализированному жилищному фонду или к жилым помещениям наемного дома социального использования или наемного дома коммерческого использования	-

14	Сведения о включении помещения в единый государственный реестр объектов культурного наследия (памятников истории и культуры) народов Российской Федерации	-
14.1	Регистрационный номер, вид и наименование объекта недвижимости в едином государственном реестре объектов культурного наследия (памятников истории и культуры) народов Российской Федерации либо регистрационный номер учетной карты объекта, представляющего собой историко-культурную ценность, вид и наименование выявленного объекта культурного наследия	-
14.2	Реквизиты решений Правительства Российской Федерации, органов охраны объектов культурного наследия о включении объекта недвижимости в единый государственный реестр объектов культурного наследия (памятников истории и культуры) народов Российской Федерации либо об отнесении объекта недвижимости к выявленным объектам культурного наследия, подлежащим государственной охране	-
14.3	Реквизиты документа, на основании которого установлены требования к сохранению, содержанию и использованию объектов культурного наследия (памятников истории и культуры) народов Российской Федерации, требования к обеспечению доступа к таким объектам либо выявленному объекту культурного наследия	-

Обозначение (номер) помещения, машино-места на плане здания, сооружения, плане этажа: IX

Кадастровый номер: -

№ п/п	Наименование характеристики	Значение характеристики
1	2	3
1	Вид объекта недвижимости (помещение, машино-место)	Помещение
2	Ранее присвоенный государственный учетный номер помещения, машино-места (кадастровый, инвентарный или условный номер)	-
3	Кадастровый номер исходного объекта недвижимости (объектов недвижимости)	-
4	Номер, тип этажа (этажей), на котором (которых) расположено помещение	1, Этаж
5	Адрес помещения, машино-места	Российская Федерация, 142702, Московская область, г.о Ленинский, город Видное, территория ЖК Видный город, улица имени народной артистки СССР Галины Вишневской, дом 8, корпус 2, помещение IX
	Местоположение помещения, машино-места	-
	Дополнение местоположения помещения, машино-места	-
6	Площадь помещения, машино-места (P), м ²	2.3
7	Назначение помещения	Нежилое
8	Вид жилого помещения (квартира, комната (в квартире)), если жилое помещение расположено в многоквартирном доме	-
9	Вид (виды) разрешенного использования помещения	-

10	Наименование помещения	Кладовая уборочного инвентаря
11	Кадастровый номер (при наличии) или обозначение на плане этажа (или поэтажном плане) квартиры, в которой расположена комната	-
12	Сведения об отнесении к общему имуществу в многоквартирном доме или к вспомогательным помещениям	Нежилое помещение - помещение вспомогательного использования
13	Сведения об отнесении к специализированному жилищному фонду или к жилым помещениям наемного дома социального использования или наемного дома коммерческого использования	-
14	Сведения о включении помещения в единый государственный реестр объектов культурного наследия (памятников истории и культуры) народов Российской Федерации	-
14.1	Регистрационный номер, вид и наименование объекта недвижимости в едином государственном реестре объектов культурного наследия (памятников истории и культуры) народов Российской Федерации либо регистрационный номер учетной карты объекта, представляющего собой историко-культурную ценность, вид и наименование выявленного объекта культурного наследия	-
14.2	Реквизиты решений Правительства Российской Федерации, органов охраны объектов культурного наследия о включении объекта недвижимости в единый государственный реестр объектов культурного наследия (памятников истории и культуры) народов Российской Федерации либо об отнесении объекта недвижимости к выявленным объектам культурного наследия, подлежащим государственной охране	-
14.3	Реквизиты документа, на основании которого установлены требования к сохранению, содержанию и использованию объектов культурного наследия (памятников истории и культуры) народов Российской Федерации, требования к обеспечению доступа к таким объектам либо выявленному объекту культурного наследия	-

Обозначение (номер) помещения, машино-места на плане здания, сооружения, плане этажа: X

Кадастровый номер: -

№ п/п	Наименование характеристики	Значение характеристики
1	2	3
1	Вид объекта недвижимости (помещение, машино-место)	Помещение
2	Ранее присвоенный государственный учетный номер помещения, машино-места (кадастровый, инвентарный или условный номер)	-
3	Кадастровый номер исходного объекта недвижимости (объектов недвижимости)	-
4	Номер, тип этажа (этажей), на котором (которых) расположено помещение	подвал, Этаж

5	Адрес помещения, машино-места	Российская Федерация, 142702, Московская область, г.о Ленинский, город Видное, территория ЖК Видный город, улица имени народной артистки СССР Галины Вишневской, дом 8, корпус 2, помещение X
	Местоположение помещения, машино-места	-
	Дополнение местоположения помещения, машино-места	-
6	Площадь помещения, машино-места (Р), м2	3.6
7	Назначение помещения	Нежилое
8	Вид жилого помещения (квартира, комната (в квартире), если жилое помещение расположено в многоквартирном доме)	-
9	Вид (виды) разрешенного использования помещения	-
10	Наименование помещения	Кладовая уборочного инвентаря
11	Кадастровый номер (при наличии) или обозначение на плане этажа (или поэтажном плане) квартиры, в которой расположена комната	-
12	Сведения об отнесении к общему имуществу в многоквартирном доме или к вспомогательным помещениям	Нежилое помещение - помещение вспомогательного использования
13	Сведения об отнесении к специализированному жилищному фонду или к жилым помещениям наемного дома социального использования или наемного дома коммерческого использования	-
14	Сведения о включении помещения в единый государственный реестр объектов культурного наследия (памятников истории и культуры) народов Российской Федерации	-
14.1	Регистрационный номер, вид и наименование объекта недвижимости в едином государственном реестре объектов культурного наследия (памятников истории и культуры) народов Российской Федерации либо регистрационный номер учетной карты объекта, представляющего собой историко-культурную ценность, вид и наименование выявленного объекта культурного наследия	-
14.2	Реквизиты решений Правительства Российской Федерации, органов охраны объектов культурного наследия о включении объекта недвижимости в единый государственный реестр объектов культурного наследия (памятников истории и культуры) народов Российской Федерации либо об отнесении объекта недвижимости к выявленным объектам культурного наследия, подлежащим государственной охране	-
14.3	Реквизиты документа, на основании которого установлены требования к сохранению, содержанию и использованию объектов культурного наследия (памятников истории и культуры) народов Российской Федерации, требования к обеспечению доступа к таким объектам либо выявленному объекту культурного наследия	-

Обозначение (номер) помещения, машино-места на плане здания, сооружения, плане этажа: XI		
Кадастровый номер: -		
№ п/п	Наименование характеристики	Значение характеристики
1	2	3
1	Вид объекта недвижимости (помещение, машино-место)	Помещение
2	Ранее присвоенный государственный учетный номер помещения, машино-места (кадастровый, инвентарный или условный номер)	-
3	Кадастровый номер исходного объекта недвижимости (объектов недвижимости)	-
4	Номер, тип этажа (этажей), на котором (которых) расположено помещение	подвал, Этаж
5	Адрес помещения, машино-места	Российская Федерация, 142702, Московская область, г.о Ленинский, город Видное, территория ЖК Видный город, улица имени народной артистки СССР Галины Вишневской, дом 8, корпус 2, помещение XI
	Местоположение помещения, машино-места	-
	Дополнение местоположения помещения, машино-места	-
6	Площадь помещения, машино-места (Р), м ²	14.0
7	Назначение помещения	Нежилое
8	Вид жилого помещения (квартира, комната (в квартире), если жилое помещение расположено в многоквартирном доме)	-
9	Вид (виды) разрешенного использования помещения	-
10	Наименование помещения	ИТП
11	Кадастровый номер (при наличии) или обозначение на плане этажа (или поэтажном плане) квартиры, в которой расположена комната	-
12	Сведения об отнесении к общему имуществу в многоквартирном доме или к вспомогательным помещениям	Нежилое помещение - помещение вспомогательного использования
13	Сведения об отнесении к специализированному жилищному фонду или к жилым помещениям наемного дома социального использования или наемного дома коммерческого использования	-
14	Сведения о включении помещения в единый государственный реестр объектов культурного наследия (памятников истории и культуры) народов Российской Федерации	-
14.1	Регистрационный номер, вид и наименование объекта недвижимости в едином государственном реестре объектов культурного наследия (памятников истории и культуры) народов Российской Федерации либо регистрационный номер учетной карты объекта, представляющего собой историко-культурную ценность, вид и наименование выявленного объекта культурного наследия	-

14.2	Реквизиты решений Правительства Российской Федерации, органов охраны объектов культурного наследия о включении объекта недвижимости в единый государственный реестр объектов культурного наследия (памятников истории и культуры) народов Российской Федерации либо об отнесении объекта недвижимости к выявленным объектам культурного наследия, подлежащим государственной охране	-
14.3	Реквизиты документа, на основании которого установлены требования к сохранению, содержанию и использованию объектов культурного наследия (памятников истории и культуры) народов Российской Федерации, требования к обеспечению доступа к таким объектам либо выявленному объекту культурного наследия	-
Обозначение (номер) помещения, машино-места на плане здания, сооружения, плане этажа: XII		
Кадастровый номер: -		
№ п/п	Наименование характеристики	Значение характеристики
1	2	3
1	Вид объекта недвижимости (помещение, машино-место)	Помещение
2	Ранее присвоенный государственный учетный номер помещения, машино-места (кадастровый, инвентарный или условный номер)	-
3	Кадастровый номер исходного объекта недвижимости (объектов недвижимости)	-
4	Номер, тип этажа (этажей), на котором (которых) расположено помещение	подвал, Этаж
5	Адрес помещения, машино-места	Российская Федерация, 142702, Московская область, г.о Ленинский, город Видное, территория ЖК Видный город, улица имени народной артистки СССР Галины Вишневской, дом 8, корпус 2, помещение XII
	Местоположение помещения, машино-места	-
	Дополнение местоположения помещения, машино-места	-
6	Площадь помещения, машино-места (P), м ²	37.9
7	Назначение помещения	Нежилое
8	Вид жилого помещения (квартира, комната (в квартире), если жилое помещение расположено в многоквартирном доме)	-
9	Вид (виды) разрешенного использования помещения	-
10	Наименование помещения	ИТП
11	Кадастровый номер (при наличии) или обозначение на плане этажа (или поэтажном плане) квартиры, в которой расположена комната	-
12	Сведения об отнесении к общему имуществу в многоквартирном доме или к вспомогательным помещениям	Нежилое помещение - помещение вспомогательного использования
13	Сведения об отнесении к специализированному жилищному фонду или к жилым помещениям наемного дома социального использования или наемного дома коммерческого использования	-

14	Сведения о включении помещения в единый государственный реестр объектов культурного наследия (памятников истории и культуры) народов Российской Федерации	-
14.1	Регистрационный номер, вид и наименование объекта недвижимости в едином государственном реестре объектов культурного наследия (памятников истории и культуры) народов Российской Федерации либо регистрационный номер учетной карты объекта, представляющего собой историко-культурную ценность, вид и наименование выявленного объекта культурного наследия	-
14.2	Реквизиты решений Правительства Российской Федерации, органов охраны объектов культурного наследия о включении объекта недвижимости в единый государственный реестр объектов культурного наследия (памятников истории и культуры) народов Российской Федерации либо об отнесении объекта недвижимости к выявленным объектам культурного наследия, подлежащим государственной охране	-
14.3	Реквизиты документа, на основании которого установлены требования к сохранению, содержанию и использованию объектов культурного наследия (памятников истории и культуры) народов Российской Федерации, требования к обеспечению доступа к таким объектам либо выявленному объекту культурного наследия	-

Обозначение (номер) помещения, машино-места на плане здания, сооружения, плане этажа: XIII

Кадастровый номер: -

№ п/п	Наименование характеристики	Значение характеристики
1	2	3
1	Вид объекта недвижимости (помещение, машино-место)	Помещение
2	Ранее присвоенный государственный учетный номер помещения, машино-места (кадастровый, инвентарный или условный номер)	-
3	Кадастровый номер исходного объекта недвижимости (объектов недвижимости)	-
4	Номер, тип этажа (этажей), на котором (которых) расположено помещение	подвал, Этаж
5	Адрес помещения, машино-места	Российская Федерация, 142702, Московская область, г.о Ленинский, город Видное, территория ЖК Видный город, улица имени народной артистки СССР Галины Вишневской, дом 8, корпус 2, помещение XIII
	Местоположение помещения, машино-места	-
	Дополнение местоположения помещения, машино-места	-
6	Площадь помещения, машино-места (P), м ²	6.3
7	Назначение помещения	Нежилое
8	Вид жилого помещения (квартира, комната (в квартире)), если жилое помещение расположено в многоквартирном доме	-
9	Вид (виды) разрешенного использования помещения	-

10	Наименование помещения	Водомерный узел
11	Кадастровый номер (при наличии) или обозначение на плане этажа (или поэтажном плане) квартиры, в которой расположена комната	-
12	Сведения об отнесении к общему имуществу в многоквартирном доме или к вспомогательным помещениям	Нежилое помещение - помещение вспомогательного использования
13	Сведения об отнесении к специализированному жилищному фонду или к жилым помещениям наемного дома социального использования или наемного дома коммерческого использования	-
14	Сведения о включении помещения в единый государственный реестр объектов культурного наследия (памятников истории и культуры) народов Российской Федерации	-
14.1	Регистрационный номер, вид и наименование объекта недвижимости в едином государственном реестре объектов культурного наследия (памятников истории и культуры) народов Российской Федерации либо регистрационный номер учетной карты объекта, представляющего собой историко-культурную ценность, вид и наименование выявленного объекта культурного наследия	-
14.2	Реквизиты решений Правительства Российской Федерации, органов охраны объектов культурного наследия о включении объекта недвижимости в единый государственный реестр объектов культурного наследия (памятников истории и культуры) народов Российской Федерации либо об отнесении объекта недвижимости к выявленным объектам культурного наследия, подлежащим государственной охране	-
14.3	Реквизиты документа, на основании которого установлены требования к сохранению, содержанию и использованию объектов культурного наследия (памятников истории и культуры) народов Российской Федерации, требования к обеспечению доступа к таким объектам либо выявленному объекту культурного наследия	-

Обозначение (номер) помещения, машино-места на плане здания, сооружения, плане этажа: XIV

Кадастровый номер: -

№ п/п	Наименование характеристики	Значение характеристики
1	2	3
1	Вид объекта недвижимости (помещение, машино-место)	Помещение
2	Ранее присвоенный государственный учетный номер помещения, машино-места (кадастровый, инвентарный или условный номер)	-
3	Кадастровый номер исходного объекта недвижимости (объектов недвижимости)	-
4	Номер, тип этажа (этажей), на котором (которых) расположено помещение	подвал, Этаж

5	Адрес помещения, машино-места	Российская Федерация, 142702, Московская область, г.о Ленинский, город Видное, территория ЖК Видный город, улица имени народной артистки СССР Галины Вишневской, дом 8, корпус 2, помещение XIV
	Местоположение помещения, машино-места	-
	Дополнение местоположения помещения, машино-места	-
6	Площадь помещения, машино-места (Р), м2	2.8
7	Назначение помещения	Нежилое
8	Вид жилого помещения (квартира, комната (в квартире), если жилое помещение расположено в многоквартирном доме)	-
9	Вид (виды) разрешенного использования помещения	-
10	Наименование помещения	Кладовая уборочного инвентаря
11	Кадастровый номер (при наличии) или обозначение на плане этажа (или поэтажном плане) квартиры, в которой расположена комната	-
12	Сведения об отнесении к общему имуществу в многоквартирном доме или к вспомогательным помещениям	Нежилое помещение - помещение вспомогательного использования
13	Сведения об отнесении к специализированному жилищному фонду или к жилым помещениям наемного дома социального использования или наемного дома коммерческого использования	-
14	Сведения о включении помещения в единый государственный реестр объектов культурного наследия (памятников истории и культуры) народов Российской Федерации	-
14.1	Регистрационный номер, вид и наименование объекта недвижимости в едином государственном реестре объектов культурного наследия (памятников истории и культуры) народов Российской Федерации либо регистрационный номер учетной карты объекта, представляющего собой историко-культурную ценность, вид и наименование выявленного объекта культурного наследия	-
14.2	Реквизиты решений Правительства Российской Федерации, органов охраны объектов культурного наследия о включении объекта недвижимости в единый государственный реестр объектов культурного наследия (памятников истории и культуры) народов Российской Федерации либо об отнесении объекта недвижимости к выявленным объектам культурного наследия, подлежащим государственной охране	-
14.3	Реквизиты документа, на основании которого установлены требования к сохранению, содержанию и использованию объектов культурного наследия (памятников истории и культуры) народов Российской Федерации, требования к обеспечению доступа к таким объектам либо выявленному объекту культурного наследия	-

Обозначение (номер) помещения, машино-места на плане здания, сооружения, плане этажа: XV

Кадастровый номер: -

№ п/п	Наименование характеристики	Значение характеристики
1	2	3
1	Вид объекта недвижимости (помещение, машино-место)	Помещение
2	Ранее присвоенный государственный учетный номер помещения, машино-места (кадастровый, инвентарный или условный номер)	-
3	Кадастровый номер исходного объекта недвижимости (объектов недвижимости)	-
4	Номер, тип этажа (этажей), на котором (которых) расположено помещение	подвал, Этаж
5	Адрес помещения, машино-места	Российская Федерация, 142702, Московская область, г.о Ленинский, город Видное, территория ЖК Видный город, улица имени народной артистки СССР Галины Вишневской, дом 8, корпус 2, помещение XV
	Местоположение помещения, машино-места	-
	Дополнение местоположения помещения, машино-места	-
6	Площадь помещения, машино-места (Р), м ²	10.1
7	Назначение помещения	Нежилое
8	Вид жилого помещения (квартира, комната (в квартире), если жилое помещение расположено в многоквартирном доме)	-
9	Вид (виды) разрешенного использования помещения	-
10	Наименование помещения	Электрощитовая
11	Кадастровый номер (при наличии) или обозначение на плане этажа (или поэтажном плане) квартиры, в которой расположена комната	-
12	Сведения об отнесении к общему имуществу в многоквартирном доме или к вспомогательным помещениям	Нежилое помещение - помещение вспомогательного использования
13	Сведения об отнесении к специализированному жилищному фонду или к жилым помещениям наемного дома социального использования или наемного дома коммерческого использования	-
14	Сведения о включении помещения в единый государственный реестр объектов культурного наследия (памятников истории и культуры) народов Российской Федерации	-
14.1	Регистрационный номер, вид и наименование объекта недвижимости в едином государственном реестре объектов культурного наследия (памятников истории и культуры) народов Российской Федерации либо регистрационный номер учетной карты объекта, представляющего собой историко-культурную ценность, вид и наименование выявленного объекта культурного наследия	-

14.2	Реквизиты решений Правительства Российской Федерации, органов охраны объектов культурного наследия о включении объекта недвижимости в единый государственный реестр объектов культурного наследия (памятников истории и культуры) народов Российской Федерации либо об отнесении объекта недвижимости к выявленным объектам культурного наследия, подлежащим государственной охране	-
14.3	Реквизиты документа, на основании которого установлены требования к сохранению, содержанию и использованию объектов культурного наследия (памятников истории и культуры) народов Российской Федерации, требования к обеспечению доступа к таким объектам либо выявленному объекту культурного наследия	-
Обозначение (номер) помещения, машино-места на плане здания, сооружения, плане этажа: XVI		
Кадастровый номер: -		
№ п/п	Наименование характеристики	Значение характеристики
1	2	3
1	Вид объекта недвижимости (помещение, машино-место)	Помещение
2	Ранее присвоенный государственный учетный номер помещения, машино-места (кадастровый, инвентарный или условный номер)	-
3	Кадастровый номер исходного объекта недвижимости (объектов недвижимости)	-
4	Номер, тип этажа (этажей), на котором (которых) расположено помещение	подвал, Этаж
5	Адрес помещения, машино-места	Российская Федерация, 142702, Московская область, г.о Ленинский, город Видное, территория ЖК Видный город, улица имени народной артистки СССР Галины Вишневской, дом 8, корпус 2, помещение XVI
	Местоположение помещения, машино-места	-
	Дополнение местоположения помещения, машино-места	-
6	Площадь помещения, машино-места (P), м2	3.6
7	Назначение помещения	Нежилое
8	Вид жилого помещения (квартира, комната (в квартире), если жилое помещение расположено в многоквартирном доме)	-
9	Вид (виды) разрешенного использования помещения	-
10	Наименование помещения	Кладовая уборочного инвентаря
11	Кадастровый номер (при наличии) или обозначение на плане этажа (или поэтажном плане) квартиры, в которой расположена комната	-
12	Сведения об отнесении к общему имуществу в многоквартирном доме или к вспомогательным помещениям	Нежилое помещение - помещение вспомогательного использования
13	Сведения об отнесении к специализированному жилищному фонду или к жилым помещениям наемного дома социального использования или наемного дома коммерческого использования	-

14	Сведения о включении помещения в единый государственный реестр объектов культурного наследия (памятников истории и культуры) народов Российской Федерации	-
14.1	Регистрационный номер, вид и наименование объекта недвижимости в едином государственном реестре объектов культурного наследия (памятников истории и культуры) народов Российской Федерации либо регистрационный номер учетной карты объекта, представляющего собой историко-культурную ценность, вид и наименование выявленного объекта культурного наследия	-
14.2	Реквизиты решений Правительства Российской Федерации, органов охраны объектов культурного наследия о включении объекта недвижимости в единый государственный реестр объектов культурного наследия (памятников истории и культуры) народов Российской Федерации либо об отнесении объекта недвижимости к выявленным объектам культурного наследия, подлежащим государственной охране	-
14.3	Реквизиты документа, на основании которого установлены требования к сохранению, содержанию и использованию объектов культурного наследия (памятников истории и культуры) народов Российской Федерации, требования к обеспечению доступа к таким объектам либо выявленному объекту культурного наследия	-
Обозначение (номер) помещения, машино-места на плане здания, сооружения, плане этажа: Н-0001		
Кадастровый номер: -		
№ п/п	Наименование характеристики	Значение характеристики
1	2	3
1	Вид объекта недвижимости (помещение, машино-место)	Помещение
2	Ранее присвоенный государственный учетный номер помещения, машино-места (кадастровый, инвентарный или условный номер)	-
3	Кадастровый номер исходного объекта недвижимости (объектов недвижимости)	-
4	Номер, тип этажа (этажей), на котором (которых) расположено помещение	1, Этаж
5	Адрес помещения, машино-места	Российская Федерация, 142702, Московская область, г.о Ленинский, город Видное, территория ЖК Видный город, улица имени народной артистки СССР Галины Вишневской, дом 8, корпус 2, помещение Н-0001
	Местоположение помещения, машино-места	-
	Дополнение местоположения помещения, машино-места	-
6	Площадь помещения, машино-места (Р), м ²	65.2
7	Назначение помещения	Нежилое
8	Вид жилого помещения (квартира, комната (в квартире), если жилое помещение расположено в многоквартирном доме)	-
9	Вид (виды) разрешенного использования помещения	-

10	Наименование помещения	-
11	Кадастровый номер (при наличии) или обозначение на плане этажа (или поэтажном плане) квартиры, в которой расположена комната	-
12	Сведения об отнесении к общему имуществу в многоквартирном доме или к вспомогательным помещениям	-
13	Сведения об отнесении к специализированному жилищному фонду или к жилым помещениям наемного дома социального использования или наемного дома коммерческого использования	-
14	Сведения о включении помещения в единый государственный реестр объектов культурного наследия (памятников истории и культуры) народов Российской Федерации	-
14.1	Регистрационный номер, вид и наименование объекта недвижимости в едином государственном реестре объектов культурного наследия (памятников истории и культуры) народов Российской Федерации либо регистрационный номер учетной карты объекта, представляющего собой историко-культурную ценность, вид и наименование выявленного объекта культурного наследия	-
14.2	Реквизиты решений Правительства Российской Федерации, органов охраны объектов культурного наследия о включении объекта недвижимости в единый государственный реестр объектов культурного наследия (памятников истории и культуры) народов Российской Федерации либо об отнесении объекта недвижимости к выявленным объектам культурного наследия, подлежащим государственной охране	-
14.3	Реквизиты документа, на основании которого установлены требования к сохранению, содержанию и использованию объектов культурного наследия (памятников истории и культуры) народов Российской Федерации, требования к обеспечению доступа к таким объектам либо выявленному объекту культурного наследия	-

Обозначение (номер) помещения, машино-места на плане здания, сооружения, плане этажа: Н-0002

Кадастровый номер: -

№ п/п	Наименование характеристики	Значение характеристики
1	2	3
1	Вид объекта недвижимости (помещение, машино-место)	Помещение
2	Ранее присвоенный государственный учетный номер помещения, машино-места (кадастровый, инвентарный или условный номер)	-
3	Кадастровый номер исходного объекта недвижимости (объектов недвижимости)	-
4	Номер, тип этажа (этажей), на котором (которых) расположено помещение	подвал, Этаж

5	Адрес помещения, машино-места	Российская Федерация, 142702, Московская область, г.о Ленинский, город Видное, территория ЖК Видный город, улица имени народной артистки СССР Галины Вишневской, дом 8, корпус 2, помещение Н-0002
	Местоположение помещения, машино-места	-
	Дополнение местоположения помещения, машино-места	-
6	Площадь помещения, машино-места (Р), м2	66.9
7	Назначение помещения	Нежилое
8	Вид жилого помещения (квартира, комната (в квартире), если жилое помещение расположено в многоквартирном доме)	-
9	Вид (виды) разрешенного использования помещения	-
10	Наименование помещения	-
11	Кадастровый номер (при наличии) или обозначение на плане этажа (или поэтажном плане) квартиры, в которой расположена комната	-
12	Сведения об отнесении к общему имуществу в многоквартирном доме или к вспомогательным помещениям	-
13	Сведения об отнесении к специализированному жилищному фонду или к жилым помещениям наемного дома социального использования или наемного дома коммерческого использования	-
14	Сведения о включении помещения в единый государственный реестр объектов культурного наследия (памятников истории и культуры) народов Российской Федерации	-
14.1	Регистрационный номер, вид и наименование объекта недвижимости в едином государственном реестре объектов культурного наследия (памятников истории и культуры) народов Российской Федерации либо регистрационный номер учетной карты объекта, представляющего собой историко-культурную ценность, вид и наименование выявленного объекта культурного наследия	-
14.2	Реквизиты решений Правительства Российской Федерации, органов охраны объектов культурного наследия о включении объекта недвижимости в единый государственный реестр объектов культурного наследия (памятников истории и культуры) народов Российской Федерации либо об отнесении объекта недвижимости к выявленным объектам культурного наследия, подлежащим государственной охране	-
14.3	Реквизиты документа, на основании которого установлены требования к сохранению, содержанию и использованию объектов культурного наследия (памятников истории и культуры) народов Российской Федерации, требования к обеспечению доступа к таким объектам либо выявленному объекту культурного наследия	-

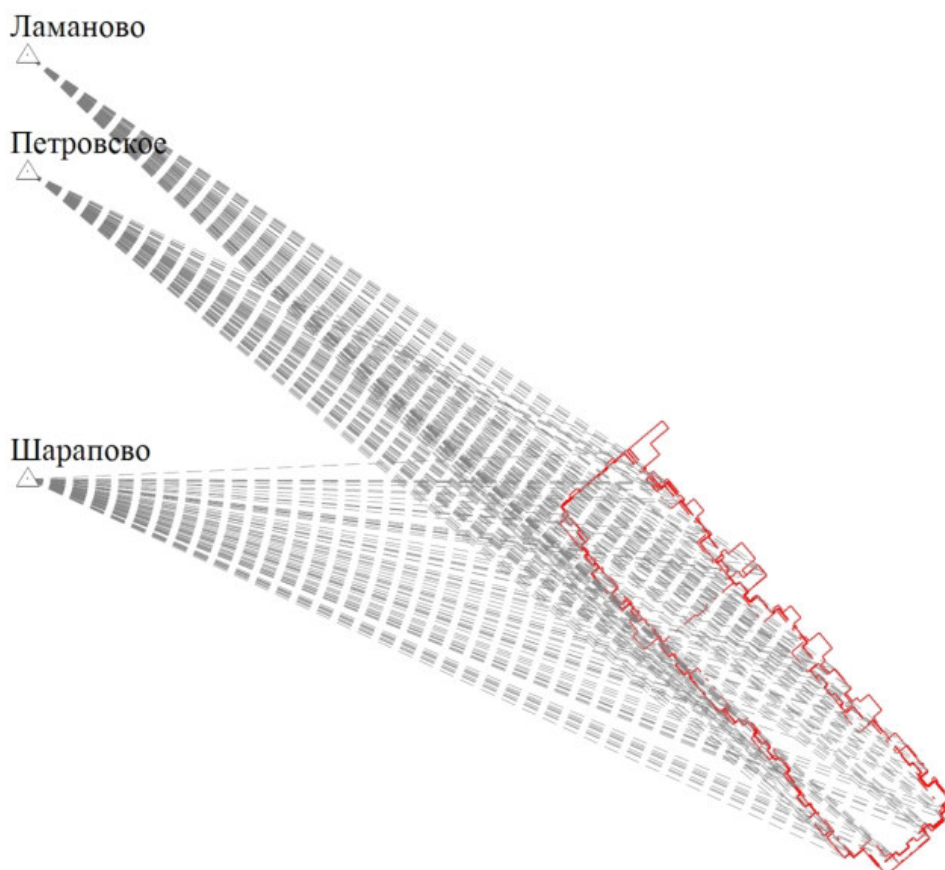
Заключение кадастрового инженера

Технический план подготовлен в результате проведения кадастровых работ в связи с созданием многоквартирного дома, расположенного по адресу: Российская Федерация, Московская область, городской округ Ленинский, город Видное, территория ЖК Видный город, улица имени народной артистки СССР Галины Вишневской, д. 8, корп. 2 и 140 помещений в нем, в том числе 92 квартиры, 2 нежилых помещений, 30 кладовых и 16 помещений (общее имущество в многоквартирном доме).

Согласно частям 8, 10 статьи 24 Федерального закона № 218-ФЗ "О государственной регистрации недвижимости" от 13.07.2015г. (далее – ФЗ-218) сведения о здании, за исключением сведений о местоположении и его площади, сведения о помещениях, машино-местах, в том числе о помещениях, составляющих общее имущество этого многоквартирного жилого дома, за исключением сведений о площади и об их местоположении в пределах этажа, в техническом плане указаны на основании представленной заказчиком кадастровых работ Проектной документации и Разрешения на строительство. Количество обособленных контуров - 10. Отмечаем так же, что в целях реализации положений Приказа Росреестра от 15.03.2022 N П/0082 «Об установлении формы технического плана, требований к его подготовке и состава содержащихся в нем сведений» (далее -Требования), по мнению Департамента недвижимости, в техническом плане отображаются проекции всех наземных, надземных и (или) подземных ограждающих конструкций. При этом проекции контуров как одного, так и разных типов могут полностью и (или) частично совпадать, пересекаться либо иметь общие точки, что не является нарушением Требований № П/0082. В техническом плане указаны наименования нежилых помещений в соответствии со сведениями, содержащимися в проектной документации, разрешении на строительство согласно п. 51 Требований. На Планах этажа и Планах части этажа отображены все линейные размеры, кроме размеров соответствующей надписи, которые превышают изображение элемента, к которому необходимо указать такой линейный размер (п. 72 Требований). Так как xml схема не соответствует по форме и содержанию текстовой части технического плана согласно Приказу Росреестра от 15.03.2022 N П/0082 «Об установлении формы технического плана, требований к его подготовке и состава содержащихся в нем сведений», поэтому в состав приложения технического плана включен технический план в формате pdf.

Технический план подготовил кадастровый инженер Марцинкус Владимир Антанас, являющийся членом СРО КИ Ассоциация саморегулируемая организация "Объединение профессионалов кадастровой деятельности" (дата вступления в СРО "23" мая 2016 г. , уникальный реестровый номер кадастрового инженера в реестре членов СРО КИ N 1508). Сведения о СРО КИ Ассоциация саморегулируемая организация "Объединение профессионалов кадастровой деятельности" содержатся в государственном реестре СРО КИ (уникальный номер реестровой записи от "07" августа 2016 г. N 003).

Схема геодезических построений



Условные обозначения






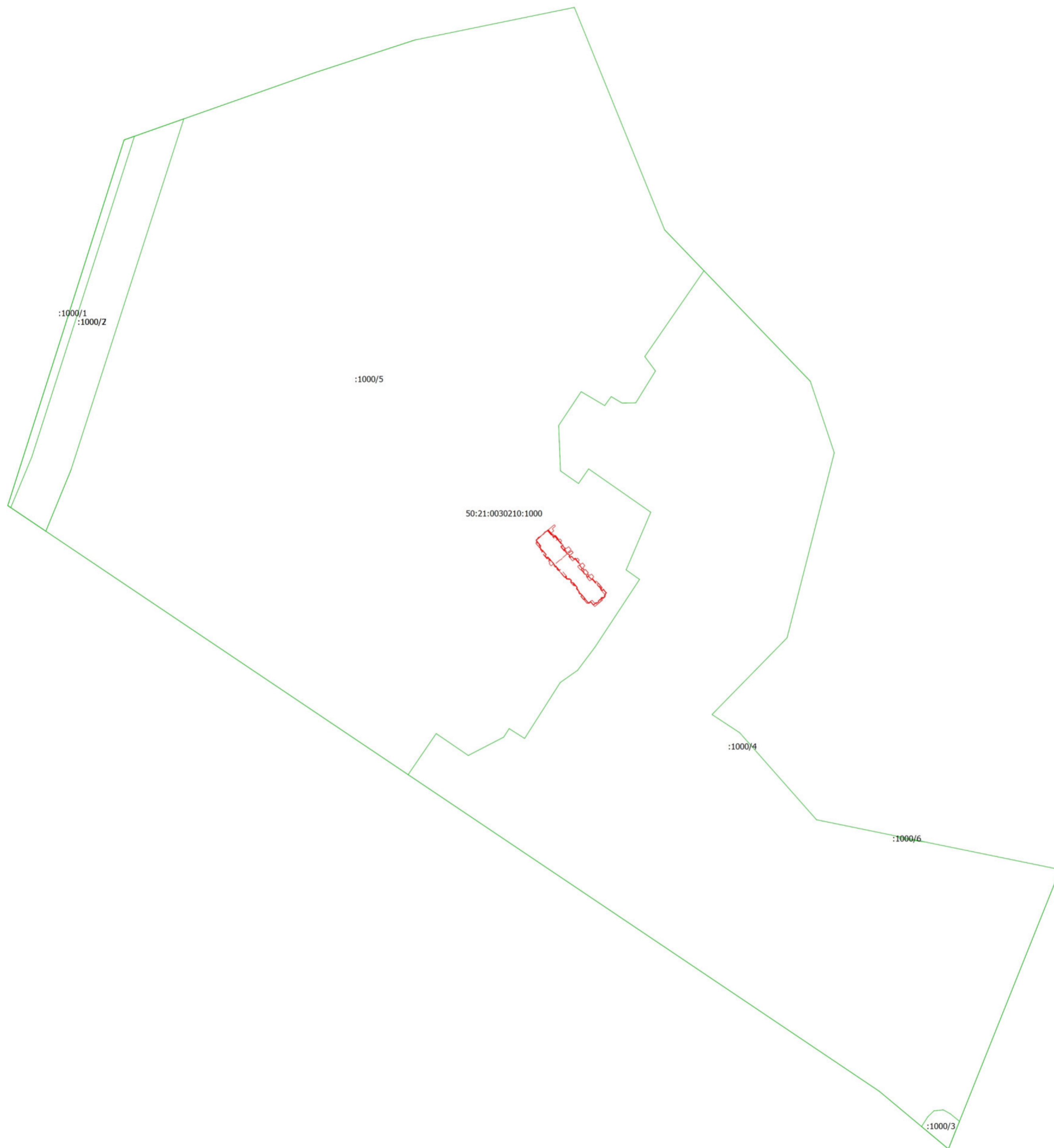
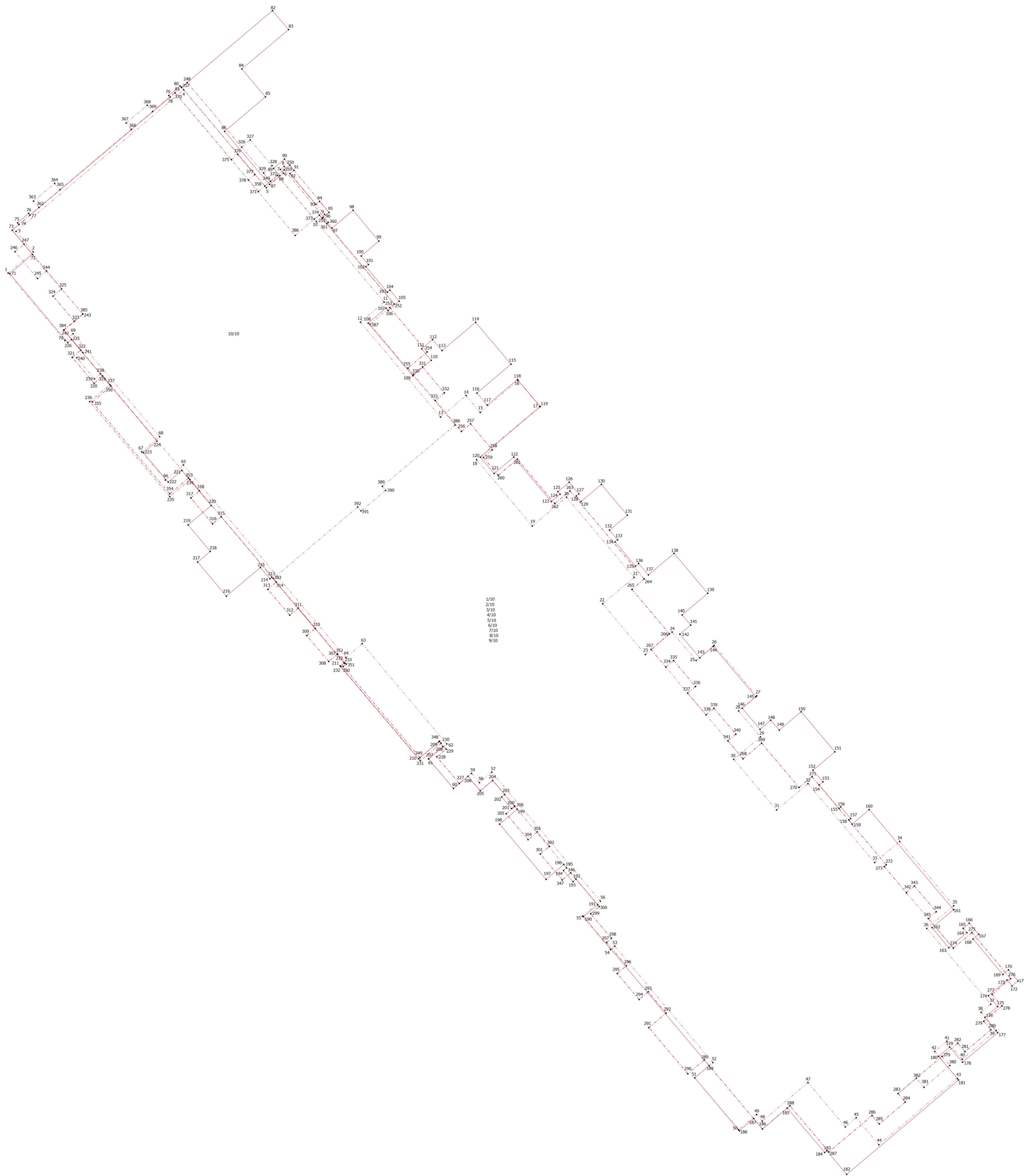
-  - Часть контура, образованного проекцией вновь образованного наземного конструктивного элемента здания, сооружения, объекта незавершенного строительства
-  - Часть контура, образованного проекцией вновь образованного надземного конструктивного элемента здания, сооружения, объекта незавершенного строительства
-  - Часть контура, образованного проекцией вновь образованного подземного конструктивного элемента здания, сооружения, объекта незавершенного строительства
-  - Пункт государственной геодезической сети
-  - Направления геодезических построений при определении координат характерных точек границ здания
- Шарапово - Наименование опорной геодезической сети

Схема расположения здания, сооружения (части объекта недвижимости), объекта незавершенного строительства в границах земельного участка



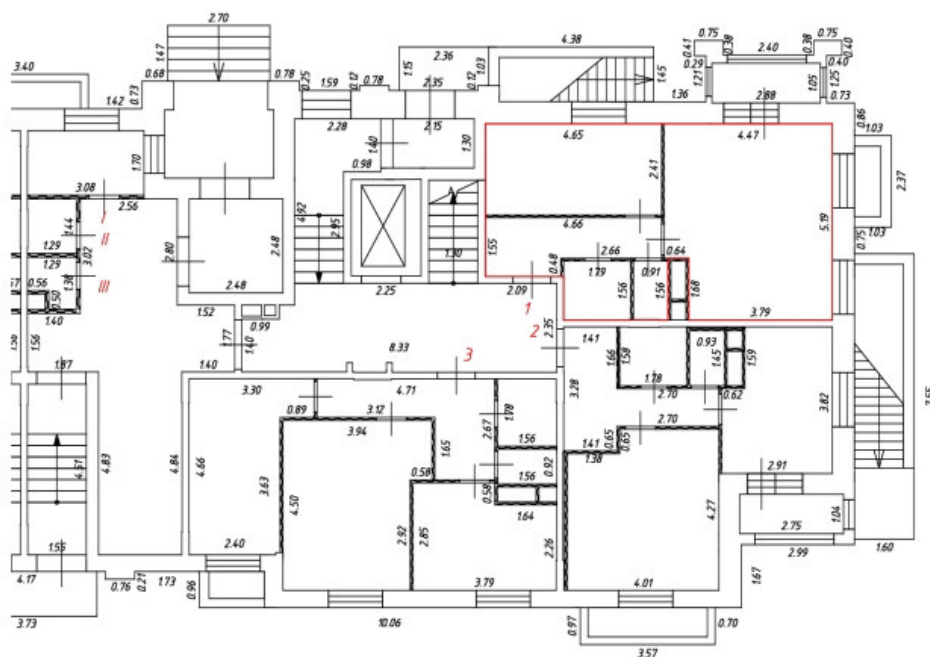
Условные обозначения

- 50:21:0030210:1000 - Cadastral number of the land plot
- :1000/1 - Cadastral number of the part of the land plot
- (solid green line) - Boundary of the land plot
- (solid red line) - Part of the contour, formed by projection of the newly formed above-ground constructive element of the building, structure, object of unfinished construction
- (dashed red line) - Part of the contour, formed by projection of the newly formed underground constructive element of the building, structure, object of unfinished construction
- (dotted red line) - Part of the contour, formed by projection of the newly formed above-ground constructive element of the building, structure, object of unfinished construction




Фрагмент плана этажа

1 этаж
1 подъезд



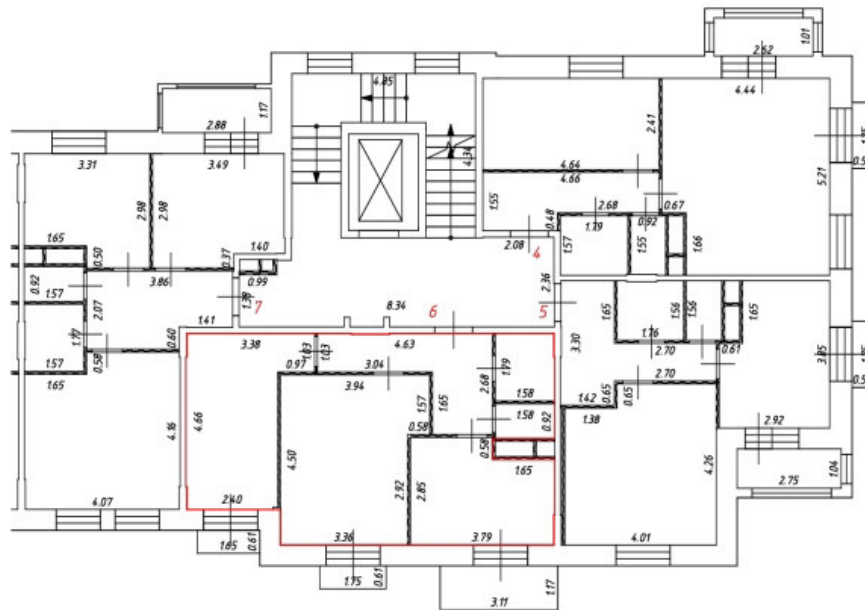
Условные обозначения:

-  - часть границы вновь образованного помещения
-  - номер помещения
-  - линейный размер
-  - стена с окном и дверью
-  - перегородка
-  - лифт
-  - балкон
-  - лоджия
-  - лестница
-  - пандус
-  - приямок
-  - конструкция транзитных коммуникация





Масштаб: 1:200

Фрагмент плана этажа

2 этаж
1 подъезд



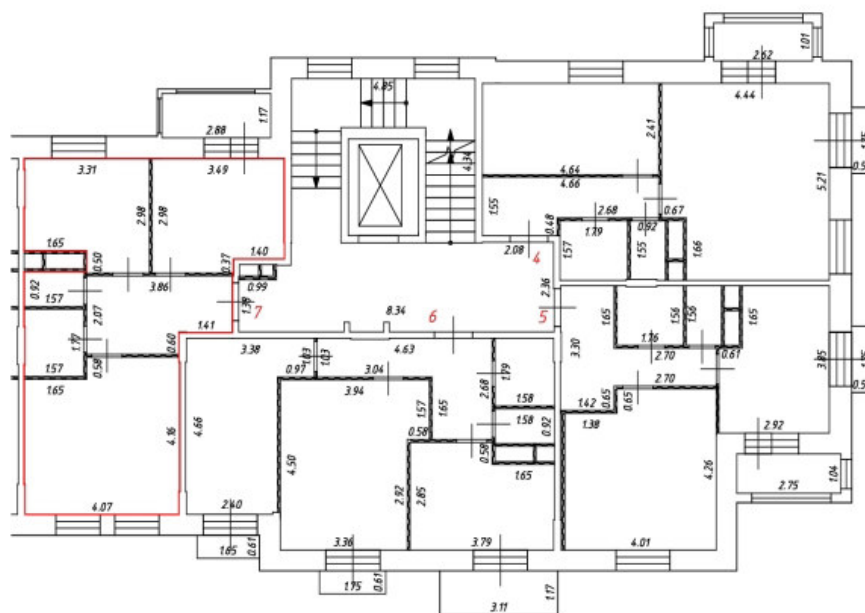
Условные обозначения:

-  - часть границы вношь образованного помещения
- 1** - номер помещения
-  6.50 - линейный размер
-  - стена с окном и дверью
-  - перегородка
-  - лифт
-  - балкон
-  - лоджия
-  - лестница
-  - пандус
-  - прямая
-  - конструкция транзитных коммуникация













Масштаб: 1:200

Фрагмент плана этажа

2 этаж
1 подъезд



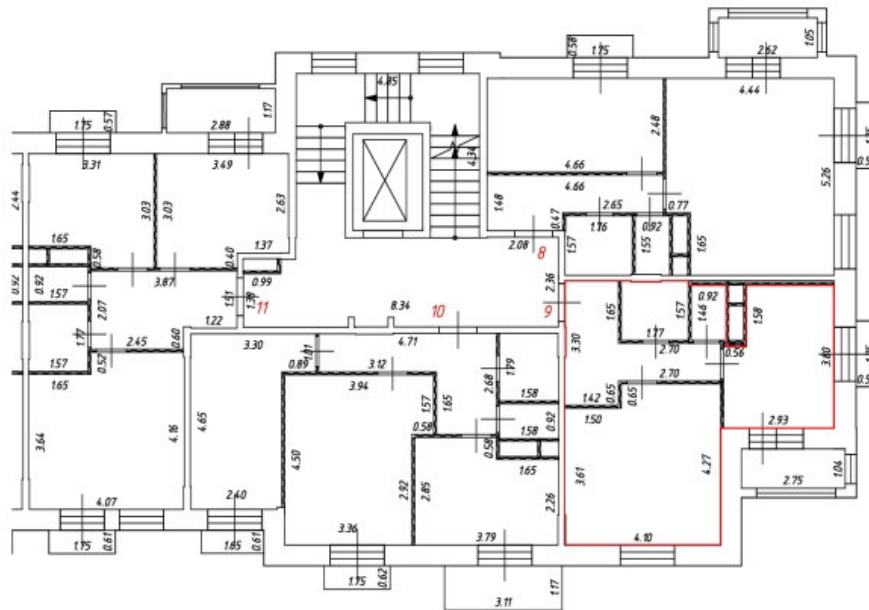
Условные обозначения:

-  - часть границы вновь образованного помещения
-  - номер помещения
-  - линейный размер
-  - стена с окном и дверью
-  - перегородка
-  - лифт
-  - балкон
-  - лоджия
-  - лестница
-  - пандус
-  - приямок
-  - конструкция транзитных коммуникация












Масштаб: 1:200

Фрагмент плана этажа

3 этаж
1 подъезд



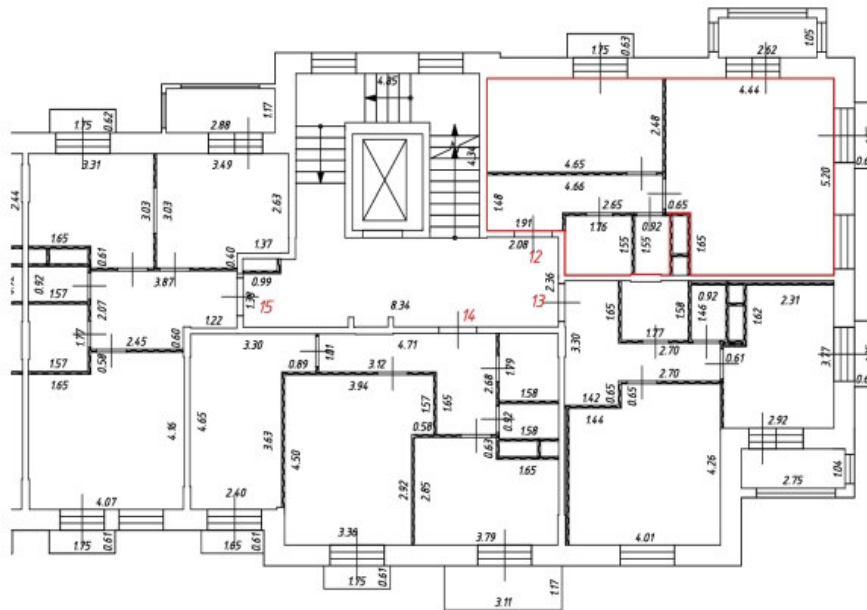
Условные обозначения:

-  - часть границы вновь образованного помещения
- 1** - номер помещения
-  6.50 - линейный размер
-  - стена с окном и дверью
-  - перегородка
-  - лифт
-  - балкон
-  - лоджия
-  - лестница
-  - пандус
-  - приямок
-  - конструкция транзитных коммуникация











Масштаб: 1:200

Фрагмент плана этажа

4 этаж
1 подъезд



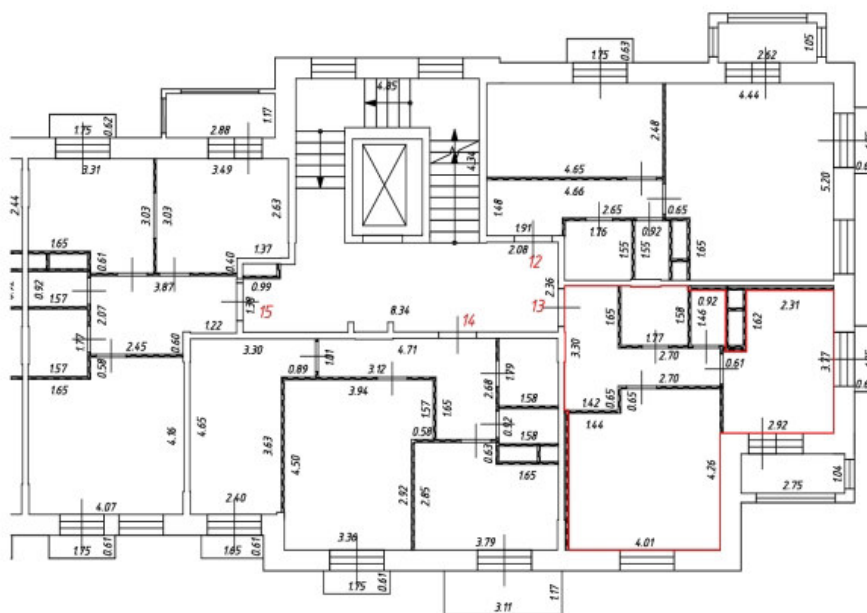
Условные обозначения:

-  - часть границы вновь образованного помещения
- 1** - номер помещения
-  6.50 - линейный размер
-  - стена с окном и дверью
-  - перегородка
-  - лифт
-  - балкон
-  - лоджия
-  - лестница
-  - пандус
-  - приямок
-  - конструкция транзитных коммуникация












Масштаб: 1:200

Фрагмент плана этажа

4 этаж
1 подъезд



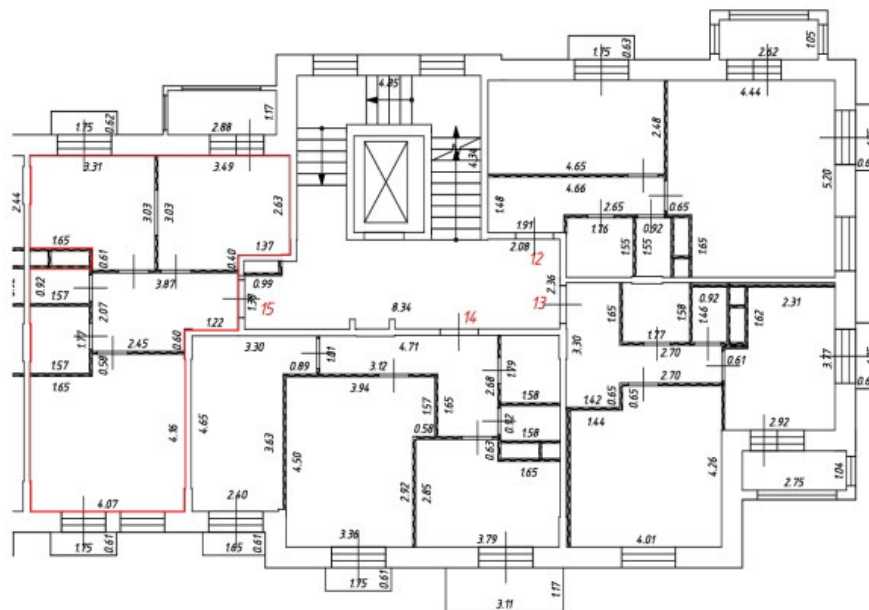
Условные обозначения:

-  - часть границы вновь образованного помещения
- 1** - номер помещения
-  6.50 - линейный размер
-  - стена с окном и дверью
-  - перегородка
-  - лифт
-  - балкон
-  - лоджия
-  - лестница
-  - пандус
-  - вход
-  - конструкция транзитных коммуникация


Масштаб: 1:200

Фрагмент плана этажа

4 этаж
1 подъезд



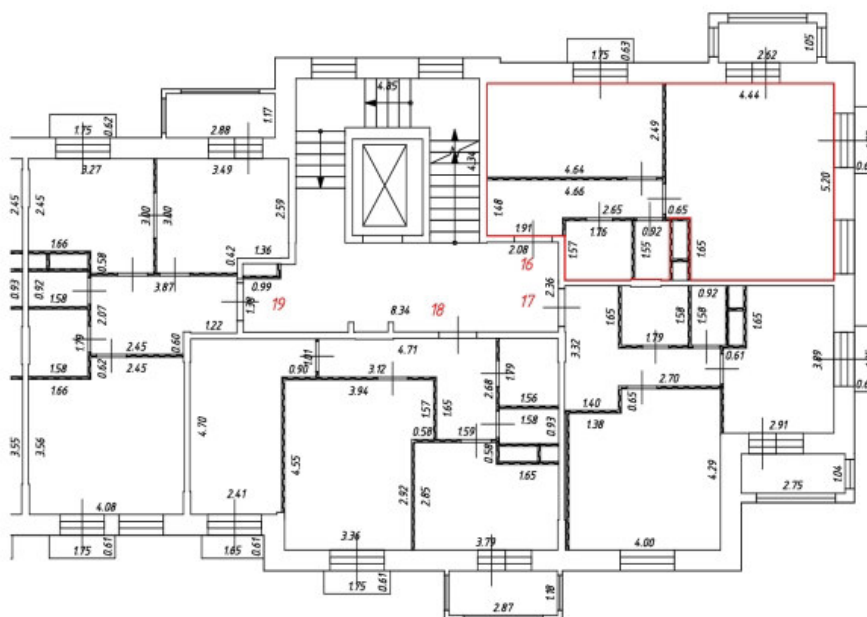
Условные обозначения:

-  - часть границы вновь образованного помещения
- 1** - номер помещения
-  6.50 - линейный размер
-  - стена с окном и дверью
-  - перегородка
-  - лифт
-  - балкон
-  - лоджия
-  - лестница
-  - пандус
-  - приямок
-  - конструкция транзитных коммуникация












Масштаб: 1:200

Фрагмент плана этажа

5 этаж
1 подъезд



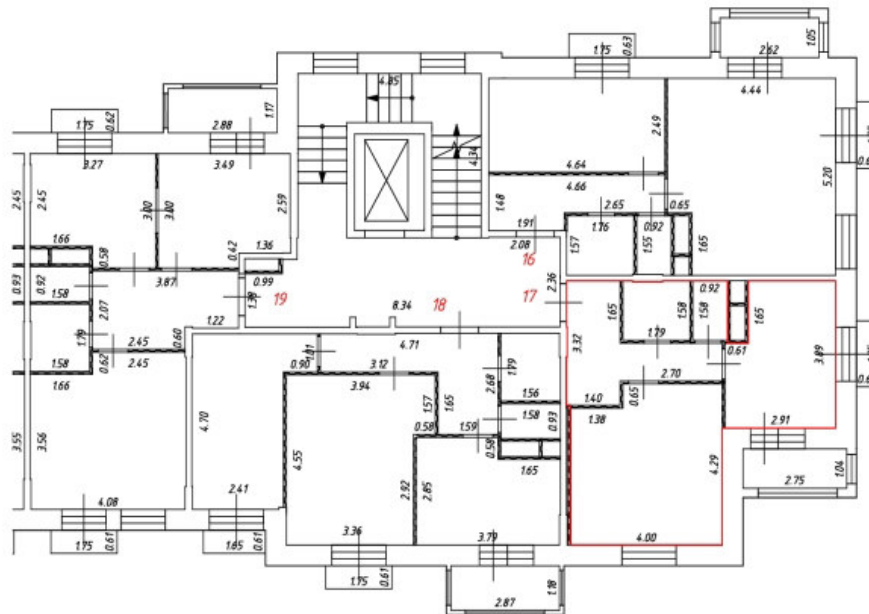
Условные обозначения:

-  - часть границы вновь образованного помещения
- 1** - номер помещения
-  6.50 - линейный размер
-  - стена с окном и дверью
-  - перегородка
-  - лифт
-  - балкон
-  - лоджия
-  - лестница
-  - пандус
-  - приямок
-  - конструкция транзитных коммуникация












Масштаб: 1:200

Фрагмент плана этажа

5 этаж
1 подъезд



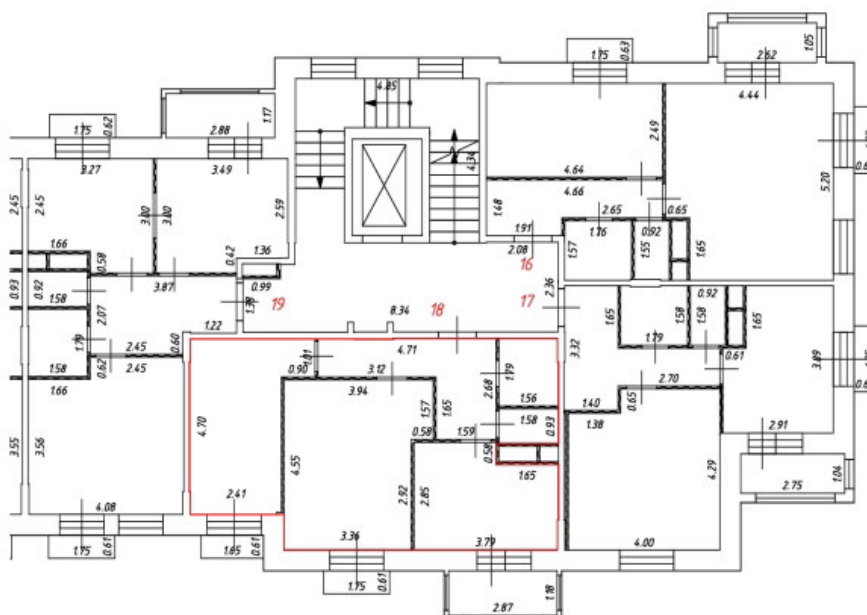
Условные обозначения:

-  - часть границы вновь образованного помещения
- 1** - номер помещения
-  - линейный размер
-  - стена с окном и дверью
-  - перегородка
-  - лифт
-  - балкон
-  - лоджия
-  - лестница
-  - пандус
-  - приямок
-  - конструкция транзитных коммуникация


Масштаб: 1:200

Фрагмент плана этажа

5 этаж
1 подъезд



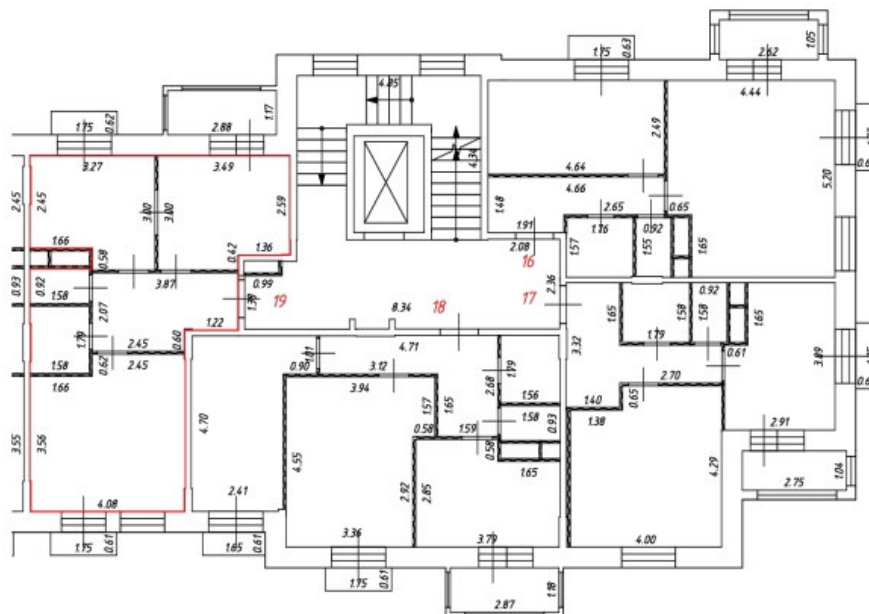
Условные обозначения:

-  - часть границы вновь образованного помещения
-  - номер помещения
-  - линейный размер
-  - стена с окном и дверью
-  - перегородка
-  - лифт
-  - балкон
-  - лоджия
-  - лестница
-  - пандус
-  - приямок
-  - конструкция транзитных коммуникация












Масштаб: 1:200

Фрагмент плана этажа

5 этаж
1 подъезд



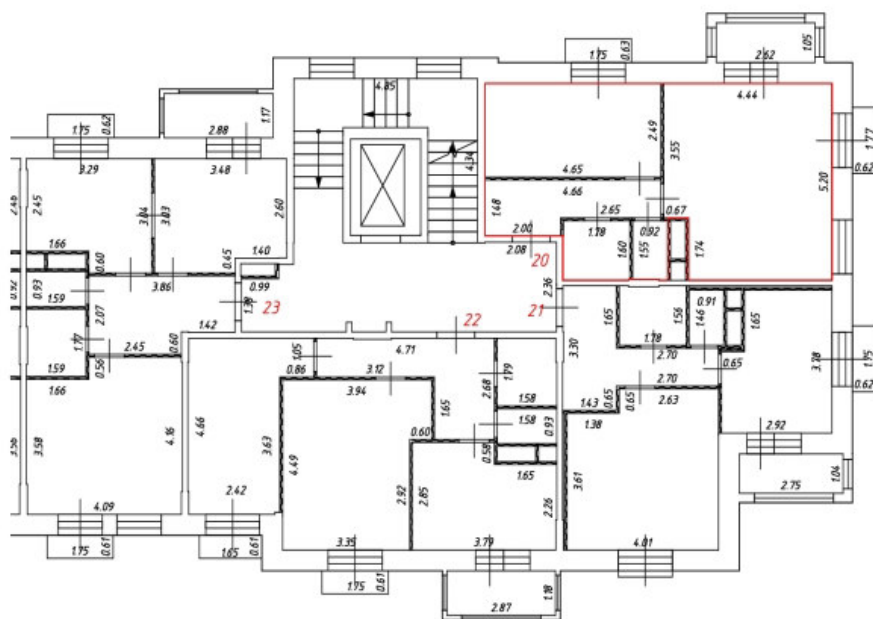
Условные обозначения:

-  - часть границы вновь образованного помещения
- 1** - номер помещения
-  6.50 - линейный размер
-  - стена с окном и дверью
-  - перегородка
-  - лифт
-  - балкон
-  - лоджия
-  - лестница
-  - пандус
-  - приямок
-  - конструкция транзитных коммуникация








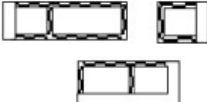
Масштаб: 1:200

Фрагмент плана этажа

6 этаж
1 подъезд



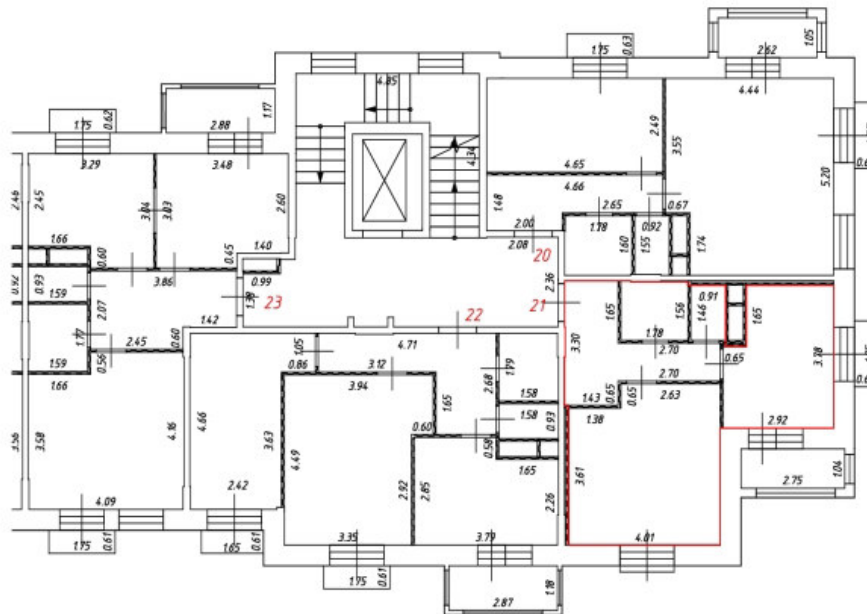
Условные обозначения:

-  - часть границы вновь образованного помещения
- 1** - номер помещения
-  6.50 - линейный размер
-  - стена с окном и дверью
-  - перегородка
-  - лифт
-  - балкон
-  - лоджия
-  - лестница
-  - пандус
-  - приямок
-  - конструкция транзитных коммуникация













Масштаб: 1:200

Фрагмент плана этажа

6 этаж
1 подъезд



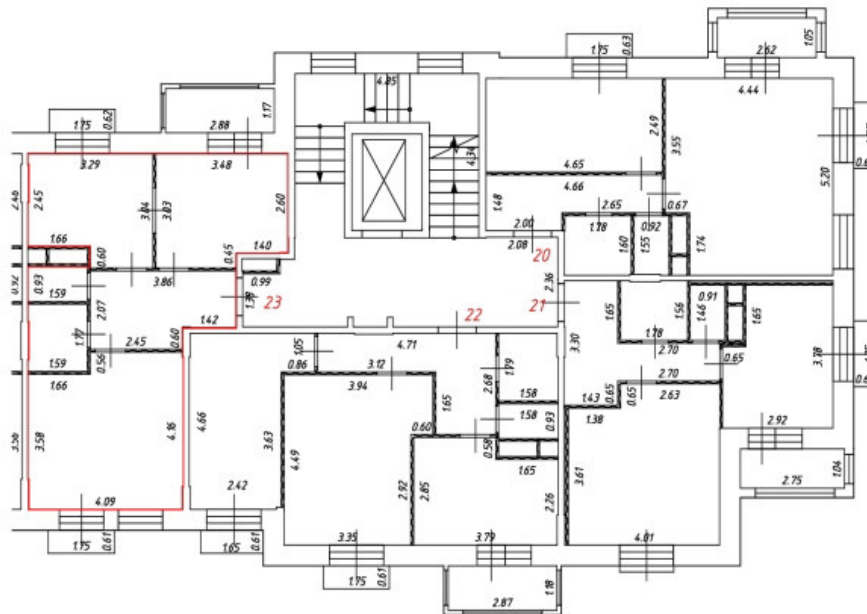
Условные обозначения:

-  - часть границы вновь образованного помещения
-  - номер помещения
-  - линейный размер
-  - стена с окном и дверью
-  - перегородка
-  - лифт
-  - балкон
-  - лоджия
-  - лестница
-  - пандус
-  - приямок
-  - конструкция транзитных коммуникация












Масштаб: 1:200

Фрагмент плана этажа

6 этаж
1 подъезд



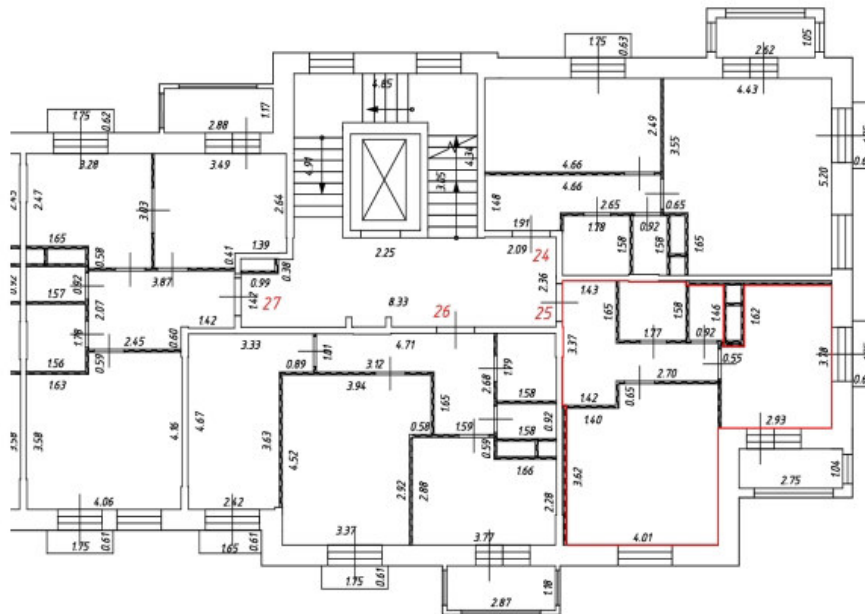
Условные обозначения:

-  - часть границы вновь образованного помещения
- 1** - номер помещения
-  6.50 - линейный размер
-  - стена с окном и дверью
-  - перегородка
-  - лифт
-  - балкон
-  - лоджия
-  - лестница
-  - пандус
-  - приямок
-  - конструкция транзитных коммуникация













Масштаб: 1:200

Фрагмент плана этажа

7 этаж
1 подъезд



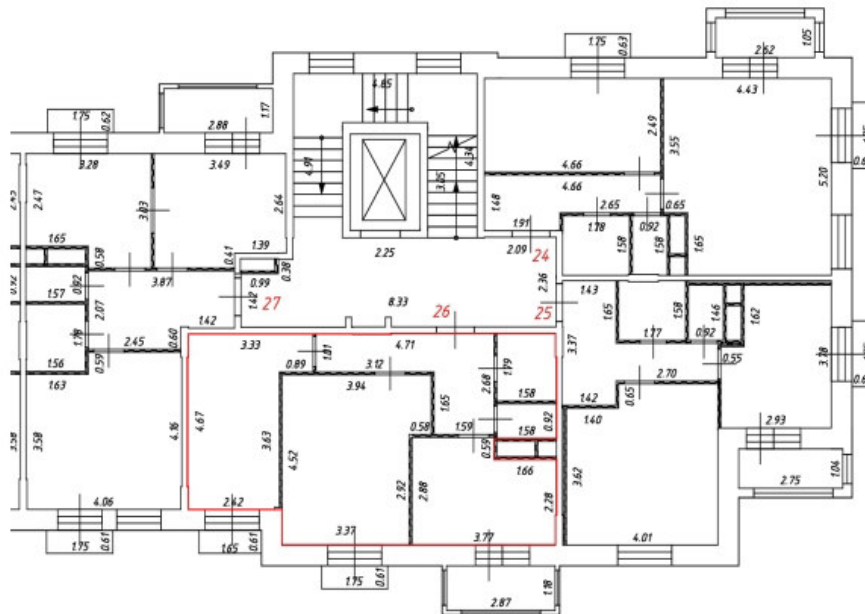
Условные обозначения:

-  - часть границы вновь образованного помещения
-  - номер помещения
-  - линейный размер
-  - стена с окном и дверью
-  - перегородка
-  - лифт
-  - балкон
-  - лоджия
-  - лестница
-  - пандус
-  - приямок
-  - конструкция транзитных коммуникация













Масштаб: 1:200

Фрагмент плана этажа

7 этаж
1 подъезд



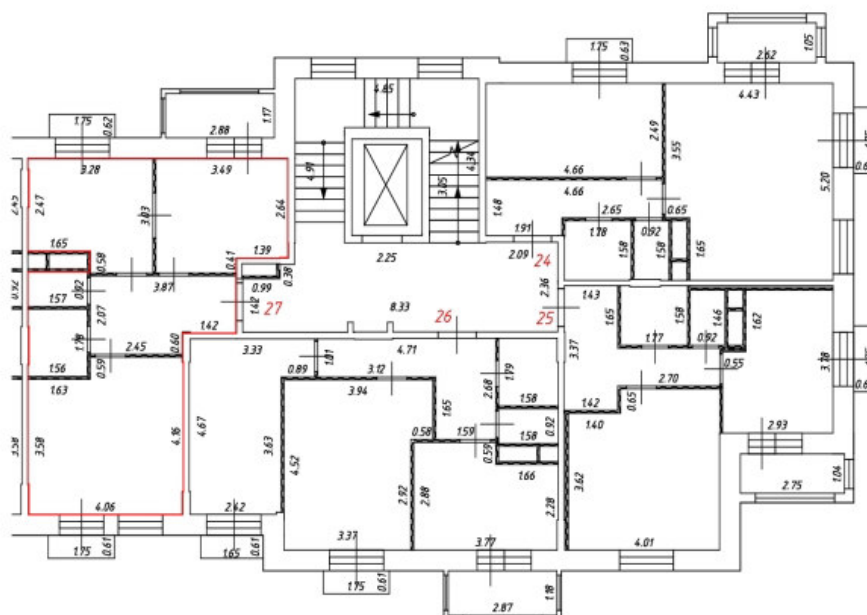
Условные обозначения:

-  - часть границы вновь образованного помещения
-  - номер помещения
-  - линейный размер
-  - стена с окном и дверью
-  - перегородка
-  - лифт
-  - балкон
-  - лоджия
-  - лестница
-  - пандус
-  - приямок
-  - конструкция транзитных коммуникация













Масштаб: 1:200

Фрагмент плана этажа

7 этаж
1 подъезд



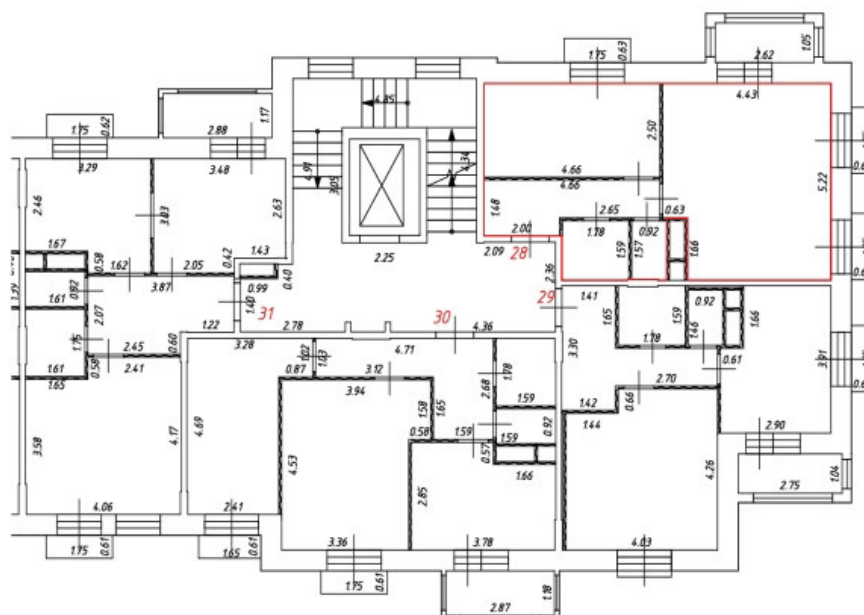
Условные обозначения:

-  - часть границы вновь образованного помещения
-  - номер помещения
-  - линейный размер
-  - стена с окном и дверью
-  - перегородка
-  - лифт
-  - балкон
-  - лоджия
-  - лестница
-  - пандус
-  - приямок
-  - конструкция транзитных коммуникация


Масштаб: 1:200

Фрагмент плана этажа

8 этаж
1 подъезд



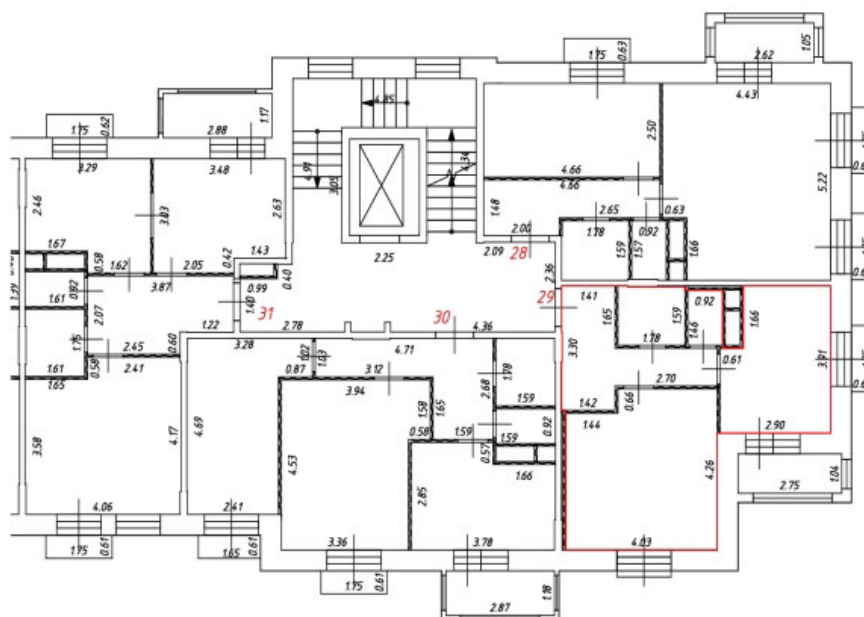
Условные обозначения:

-  - часть границы вновь образованного помещения
- 1** - номер помещения
-  6.50 - линейный размер
-  - стена с окном и дверью
-  - перегородка
-  - лифт
-  - балкон
-  - лоджия
-  - лестница
-  - пандус
-  - приямок
-  - конструкция транзитных коммуникация












Масштаб: 1:200

Фрагмент плана этажа

8 этаж
1 подъезд



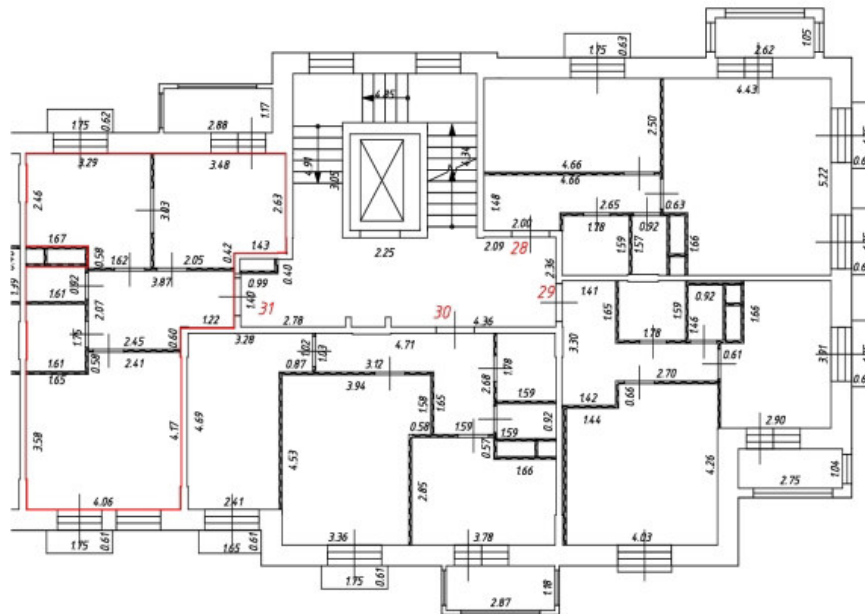
Условные обозначения:

-  - часть границы вновь образованного помещения
- 1** - номер помещения
-  6.50 - линейный размер
-  - стена с окном и дверью
-  - перегородка
-  - лифт
-  - балкон
-  - лоджия
-  - лестница
-  - пандус
-  - приямок
-  - конструкция транзитных коммуникация












Масштаб: 1:200

Фрагмент плана этажа

8 этаж
1 подъезд



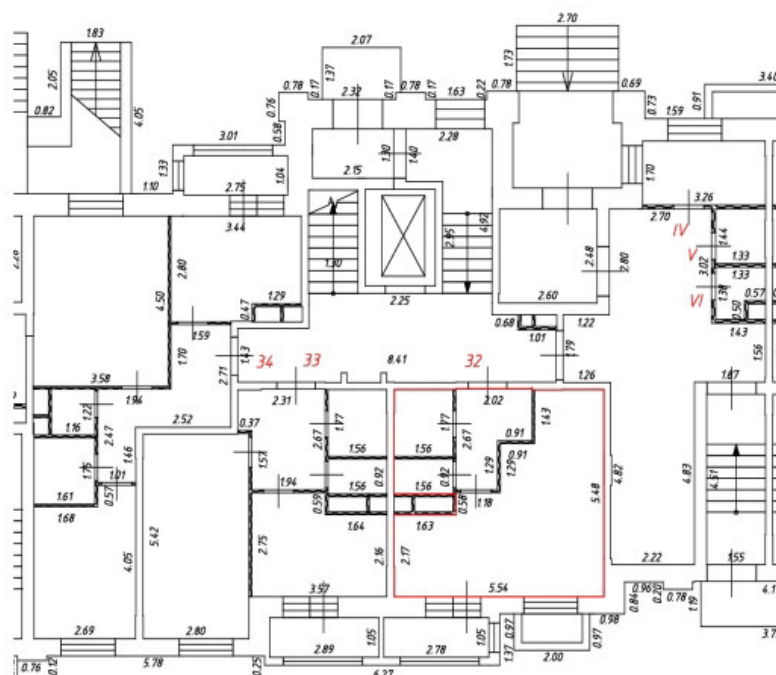
Условные обозначения:

-  - часть границы вновь образованного помещения
- 1** - номер помещения
-  6.50 - линейный размер
-  - стена с окном и дверью
-  - перегородка
-  - лифт
-  - балкон
-  - лоджия
-  - лестница
-  - пандус
-  - приямок
-  - конструкция транзитных коммуникация

Масштаб: 1:200

Фрагмент плана этажа

1 этаж
2 подъезд



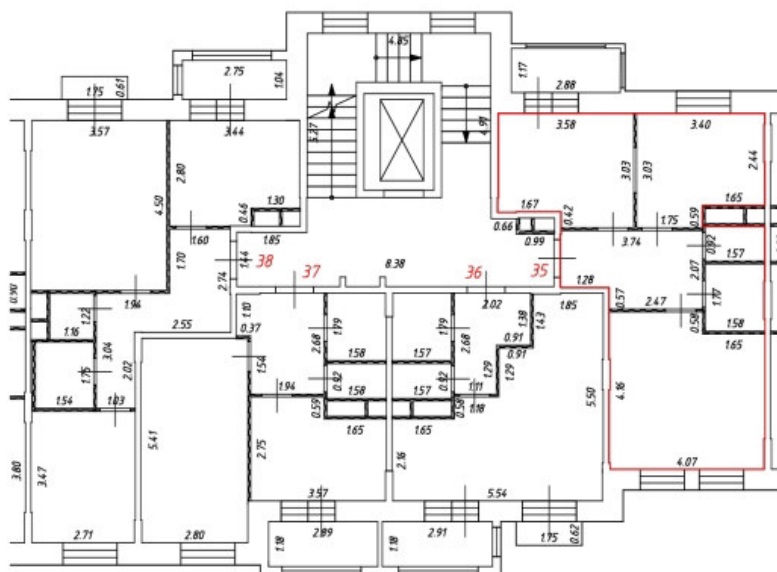
Условные обозначения:

-  – часть границы вновь образованного помещения
-  – номер помещения
-  – линейный размер
-  – стена с окном и дверью
-  – перегородка
-  – лифт
-  – балкон
-  – лоджия
-  – лестница
-  – пандус
-  – приямок
-  – конструкция транзитных коммуникация











Масштаб: 1:200

Фрагмент плана этажа

2 этаж
2 подъезд



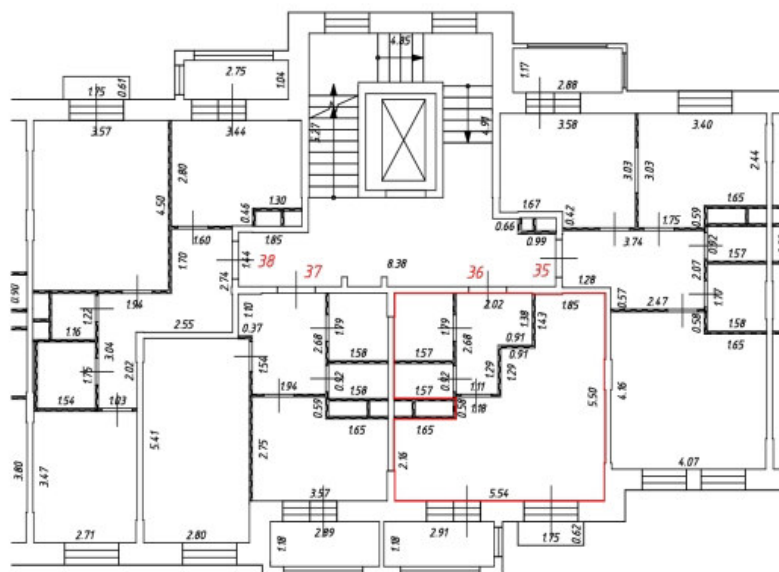
Условные обозначения:

-  - часть границы вновь образованного помещения
-  - номер помещения
-  - линейный размер
-  - стена с окном и дверью
-  - перегородка
-  - лифт
-  - балкон
-  - лоджия
-  - лестница
-  - пандус
-  - приямок
-  - конструкция транзитных коммуникация











Масштаб: 1:200

Фрагмент плана этажа

2 этаж
2 подъезд



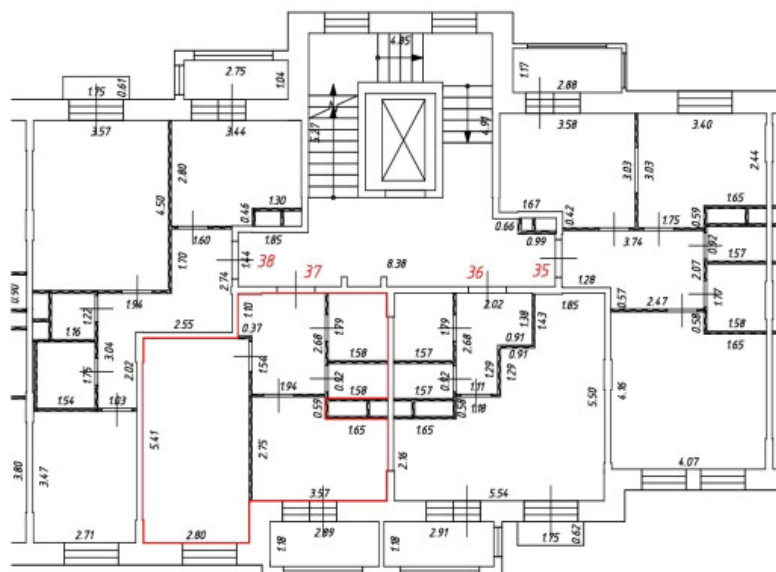
Условные обозначения:

-  - часть границы вновь образованного помещения
-  - номер помещения
-  - линейный размер
-  - стена с окном и дверью
-  - перегородка
-  - лифт
-  - балкон
-  - лоджия
-  - лестница
-  - пандус
-  - приямок
-  - конструкция транзитных коммуникация













Масштаб: 1:200

Фрагмент плана этажа

2 этаж
2 подъезд



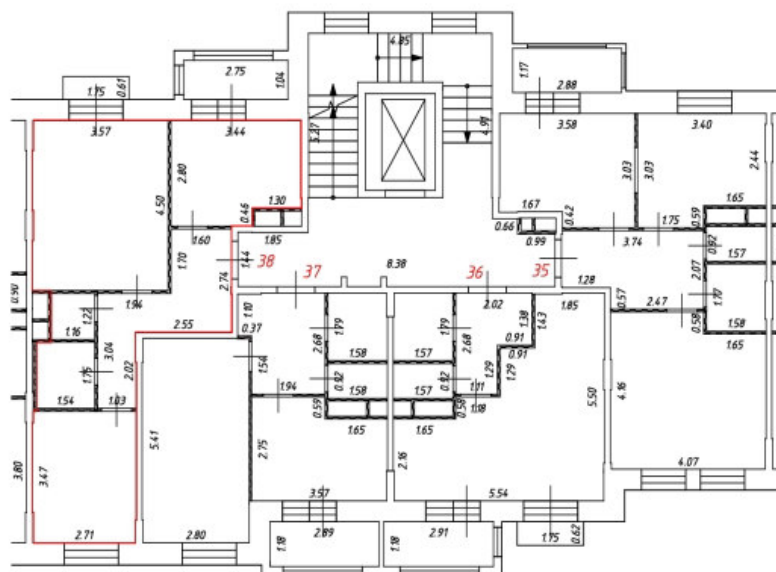
Условные обозначения:

-  - часть границы вновь образованного помещения
-  - номер помещения
-  - линейный размер
-  - стена с окном и дверью
-  - перегородка
-  - лифт
-  - балкон
-  - лоджия
-  - лестница
-  - пандус
-  - приямок
-  - конструкция транзитных коммуникация












Масштаб: 1:200

Фрагмент плана этажа

2 этаж
2 подъезд



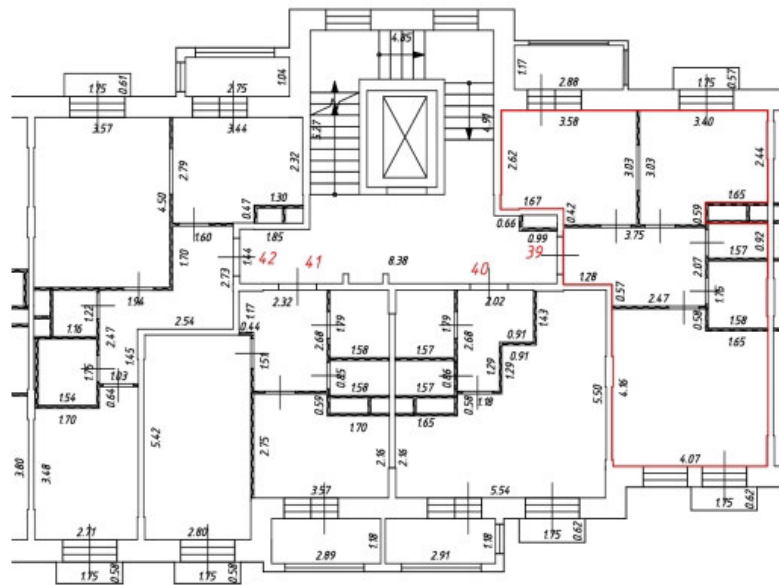
Условные обозначения:

-  - часть границы вновь образованного помещения
-  - номер помещения
-  - линейный размер
-  - стена с окном и дверью
-  - перегородка
-  - лифт
-  - балкон
-  - лоджия
-  - лестница
-  - пандус
-  - приямок
-  - конструкция транзитных коммуникация













Масштаб: 1:200

Фрагмент плана этажа

3 этаж
2 подъезд



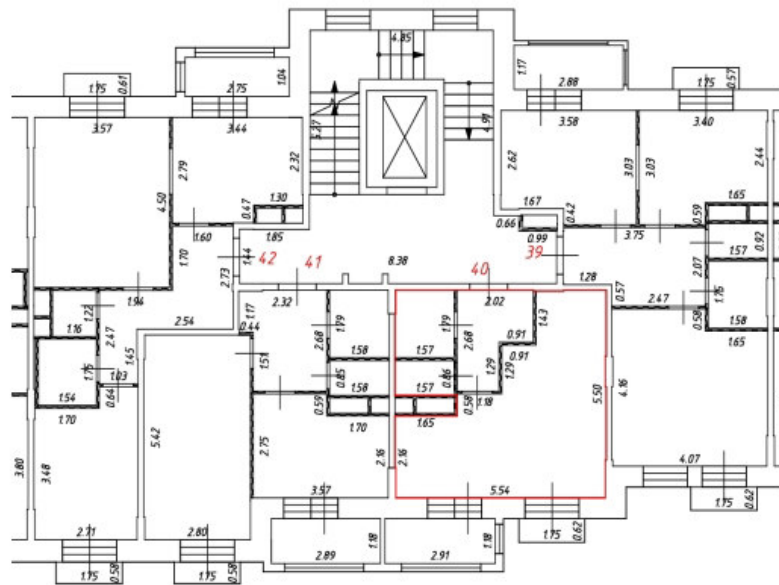
Условные обозначения:

-  - часть границы вновь образованного помещения
-  - номер помещения
-  - линейный размер
-  - стена с окном и дверью
-  - перегородка
-  - лифт
-  - балкон
-  - лоджия
-  - лестница
-  - пандус
-  - приямок
-  - конструкция транзитных коммуникация





Масштаб: 1:200

Фрагмент плана этажа

3 этаж
2 подъезд



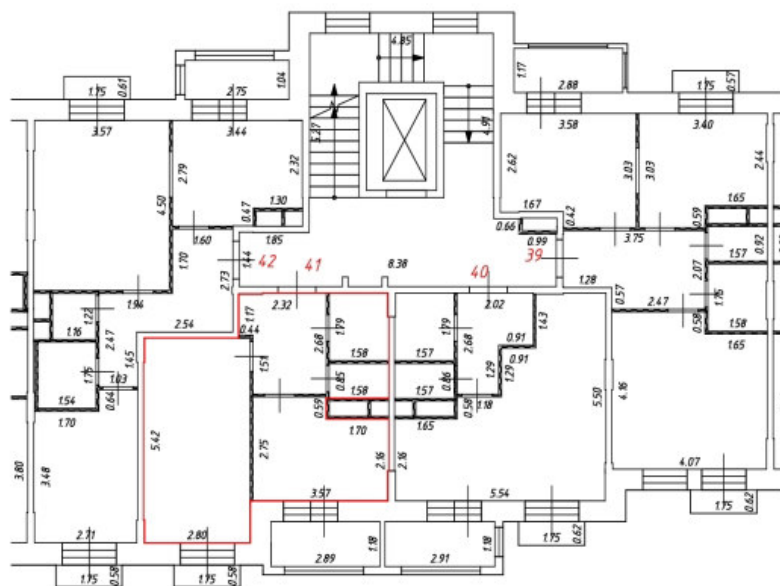
Условные обозначения:

-  - часть границы вновь образованного помещения
-  - номер помещения
-  - линейный размер
-  - стена с окном и дверью
-  - перегородка
-  - лифт
-  - балкон
-  - лоджия
-  - лестница
-  - пандус
-  - приямок
-  - конструкция транзитных коммуникация













Масштаб: 1:200

Фрагмент плана этажа

3 этаж
2 подъезд



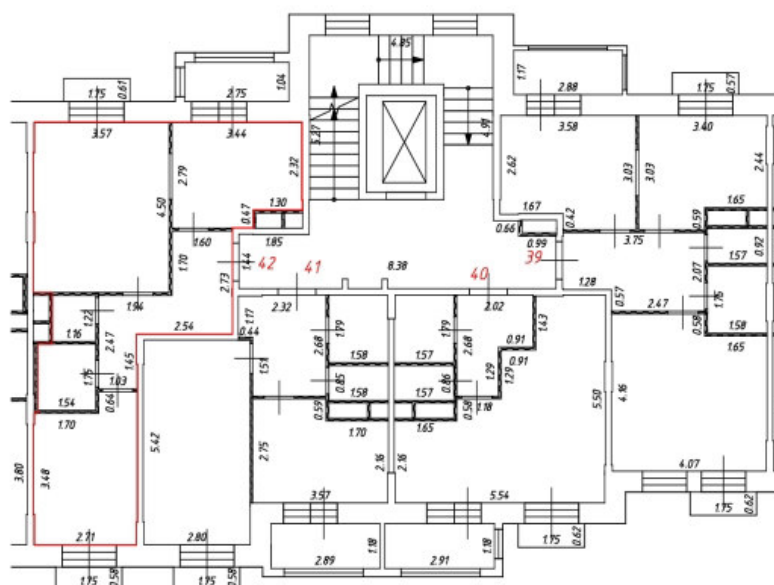
Условные обозначения:

-  - часть границы вновь образованного помещения
-  - номер помещения
-  - линейный размер
-  - стена с окном и дверью
-  - перегородка
-  - лифт
-  - балкон
-  - лоджия
-  - лестница
-  - пандус
-  - приямок
-  - конструкция транзитных коммуникация

Масштаб: 1:200

Фрагмент плана этажа

3 этаж
2 подъезд



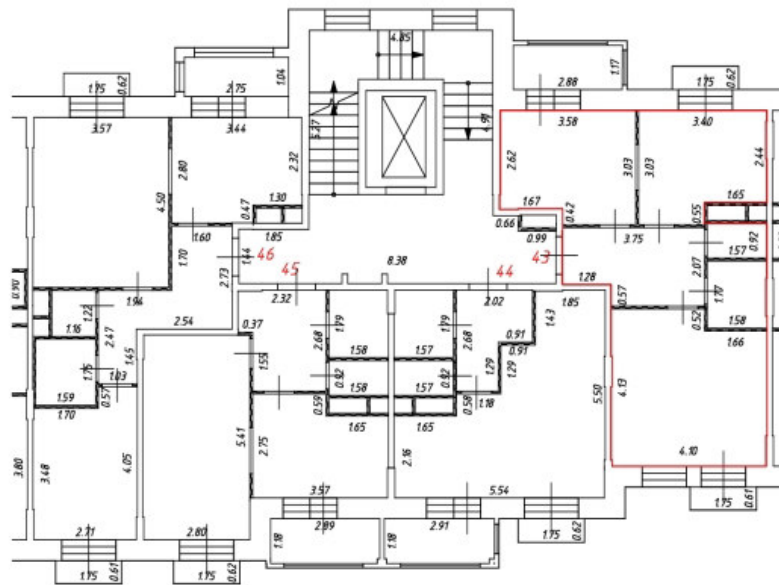
Условные обозначения:

-  - часть границы вновь образованного помещения
-  - номер помещения
-  - линейный размер
-  - стена с окном и дверью
-  - перегородка
-  - лифт
-  - балкон
-  - лоджия
-  - лестница
-  - пандус
-  - приямок
-  - конструкция транзитных коммуникация









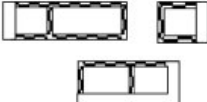
Масштаб: 1:200

Фрагмент плана этажа

4 этаж
2 подъезд



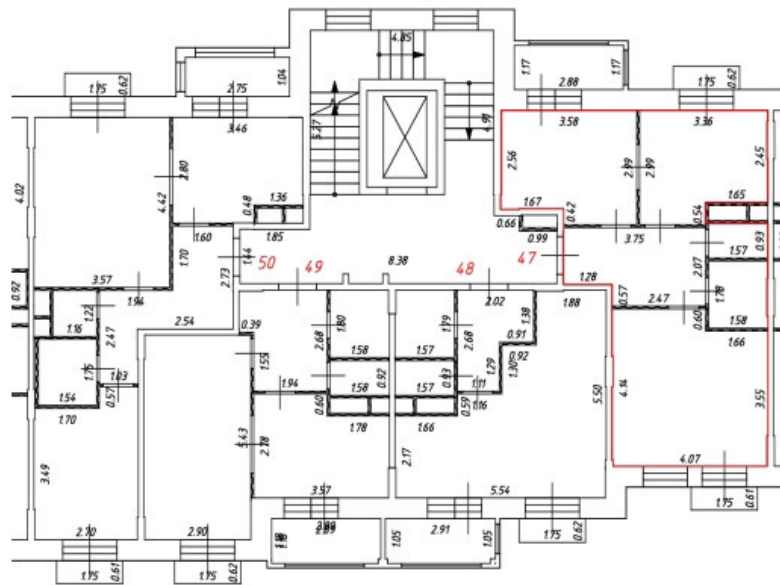
Условные обозначения:

-  - часть границы вновь образованного помещения
-  - номер помещения
-  - линейный размер
-  - стена с окном и дверью
-  - перегородка
-  - лифт
-  - балкон
-  - лоджия
-  - лестница
-  - пандус
-  - приямок
-  - конструкция транзитных коммуникация













Масштаб: 1:200

Фрагмент плана этажа

5 этаж
2 подъезд



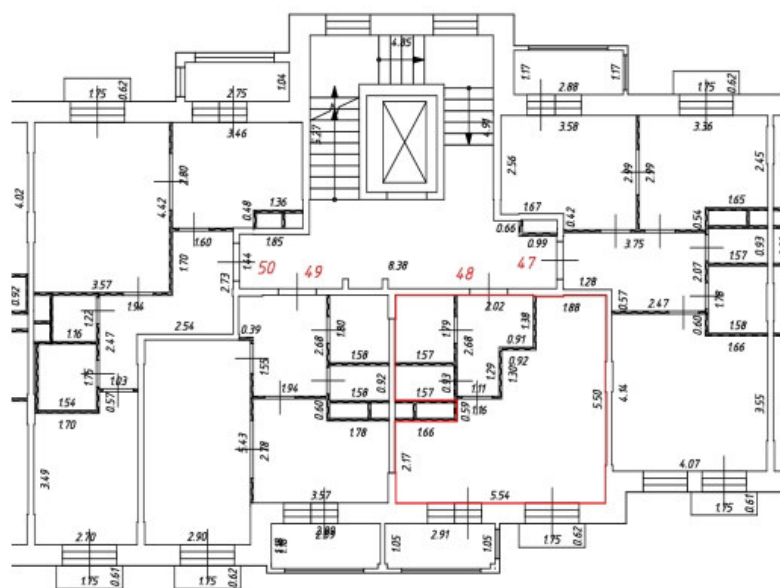
Условные обозначения:

-  - часть границы вновь образованного помещения
-  - номер помещения
-  - линейный размер
-  - стена с окном и дверью
-  - перегородка
-  - лифт
-  - балкон
-  - лоджия
-  - лестница
-  - пандус
-  - приямок
-  - конструкция транзитных коммуникация







Масштаб: 1:200

Фрагмент плана этажа

5 этаж
2 подъезд



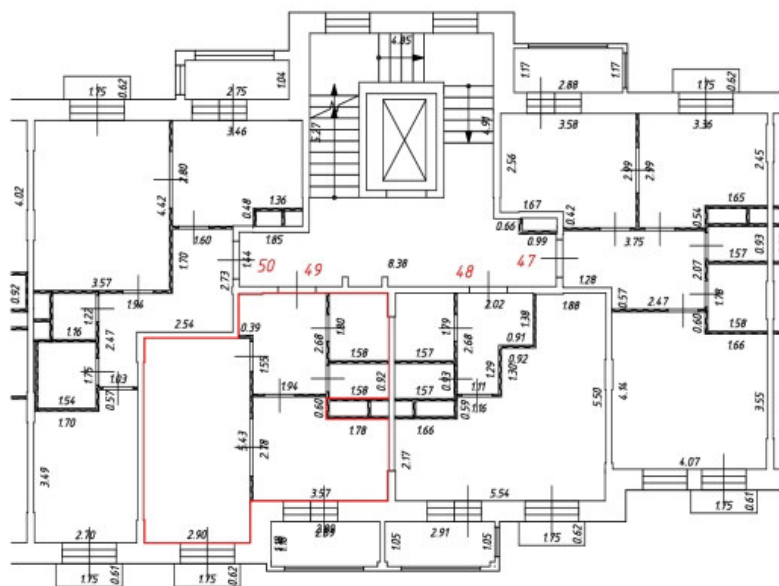
Условные обозначения:

-  - часть границы вновь образованного помещения
-  - номер помещения
-  - линейный размер
-  - стена с окном и дверью
-  - перегородка
-  - лифт
-  - балкон
-  - лоджия
-  - лестница
-  - пандус
-  - приямок
-  - конструкция транзитных коммуникация








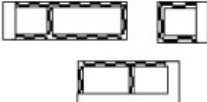
Масштаб: 1:200

Фрагмент плана этажа

5 этаж
2 подъезд



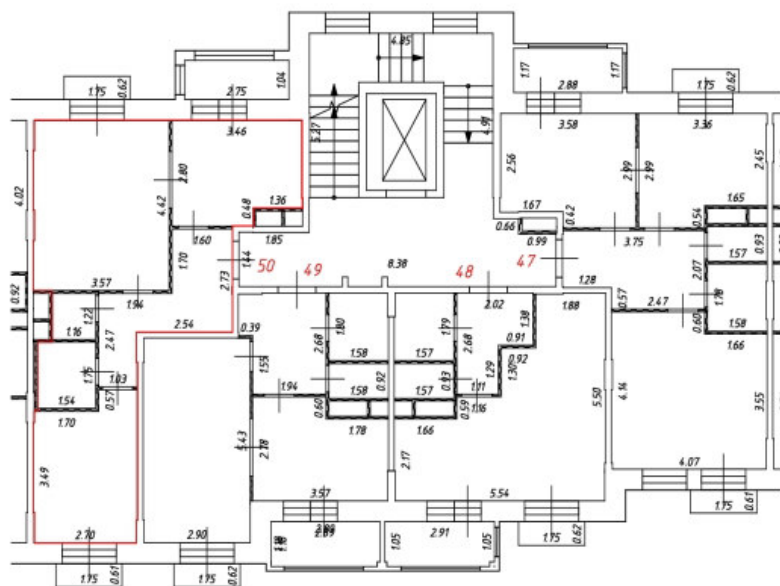
Условные обозначения:

-  - часть границы вновь образованного помещения
-  - номер помещения
-  6.50 - линейный размер
-  - стена с окном и дверью
-  - перегородка
-  - лифт
-  - балкон
-  - лоджия
-  - лестница
-  - пандус
-  - приямок
-  - конструкция транзитных коммуникация







Масштаб: 1:200

Фрагмент плана этажа

5 этаж
2 подъезд



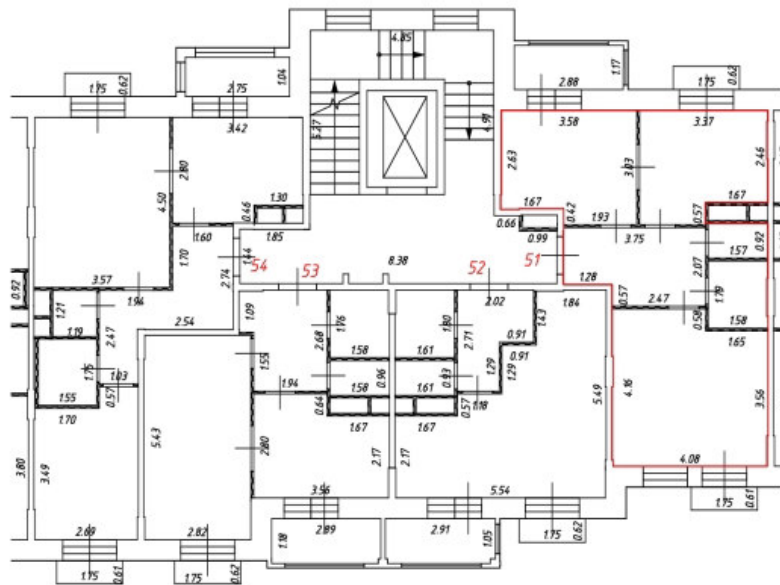
Условные обозначения:

-  - часть границы вновь образованного помещения
- 1** - номер помещения
-  650 - линейный размер
-  - стена с окном и дверью
-  - перегородка
-  - лифт
-  - балкон
-  - лоджия
-  - лестница
-  - пандус
-  - приямок
-  - конструкция транзитных коммуникация











Масштаб: 1:200

Фрагмент плана этажа

6 этаж
2 подъезд



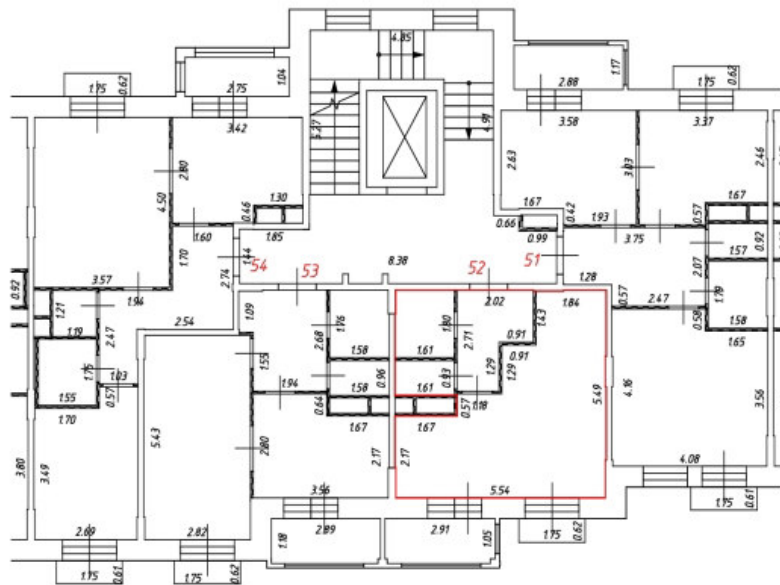
Условные обозначения:

-  - часть границы вновь образованного помещения
-  - номер помещения
-  - линейный размер
-  - стена с окном и дверью
-  - перегородка
-  - лифт
-  - балкон
-  - лоджия
-  - лестница
-  - пандус
-  - приямок
-  - конструкция транзитных коммуникация











Масштаб: 1:200

Фрагмент плана этажа

6 этаж
2 подъезд



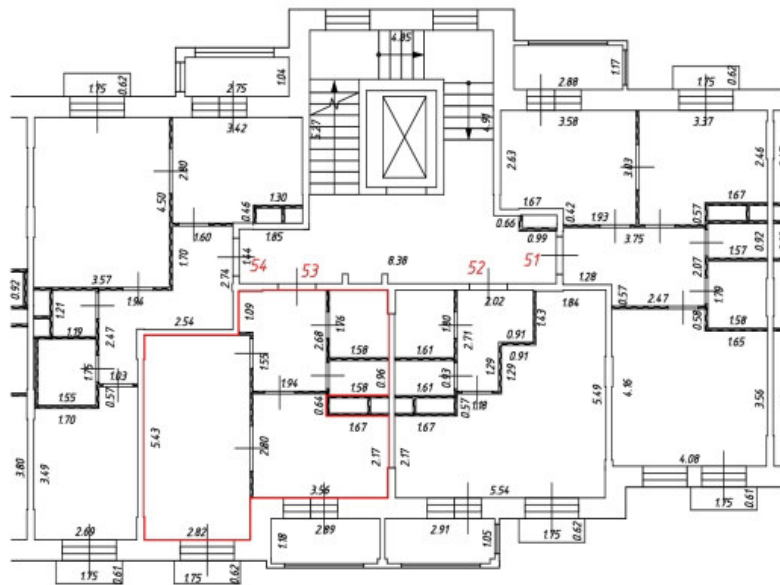
Условные обозначения:

-  - часть границы вновь образованного помещения
-  - номер помещения
-  - линейный размер
-  - стена с окном и дверью
-  - перегородка
-  - лифт
-  - балкон
-  - лоджия
-  - лестница
-  - пандус
-  - приямок
-  - конструкция транзитных коммуникация













Масштаб: 1:200

Фрагмент плана этажа

6 этаж
2 подъезд



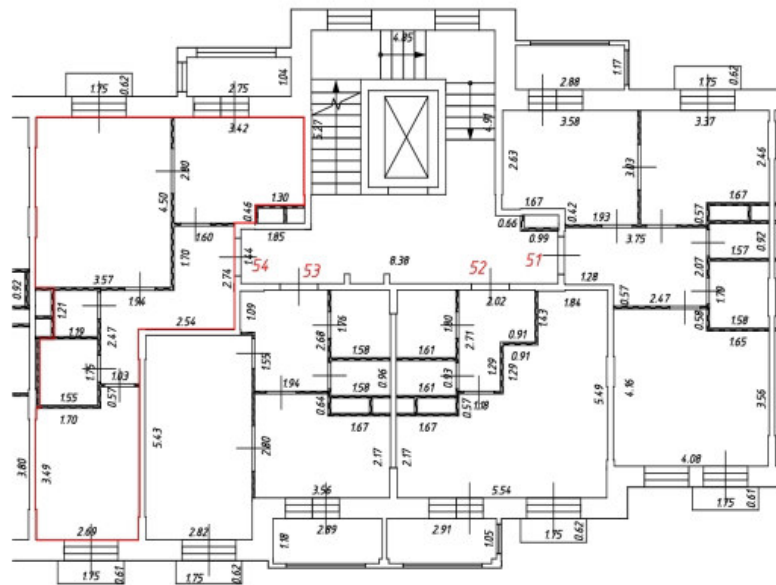
Условные обозначения:

-  - часть границы вновь образованного помещения
-  - номер помещения
-  - линейный размер
-  - стена с окном и дверью
-  - перегородка
-  - лифт
-  - балкон
-  - лоджия
-  - лестница
-  - пандус
-  - приямок
-  - конструкция транзитных коммуникация












Масштаб: 1:200

Фрагмент плана этажа

6 этаж
2 подъезд



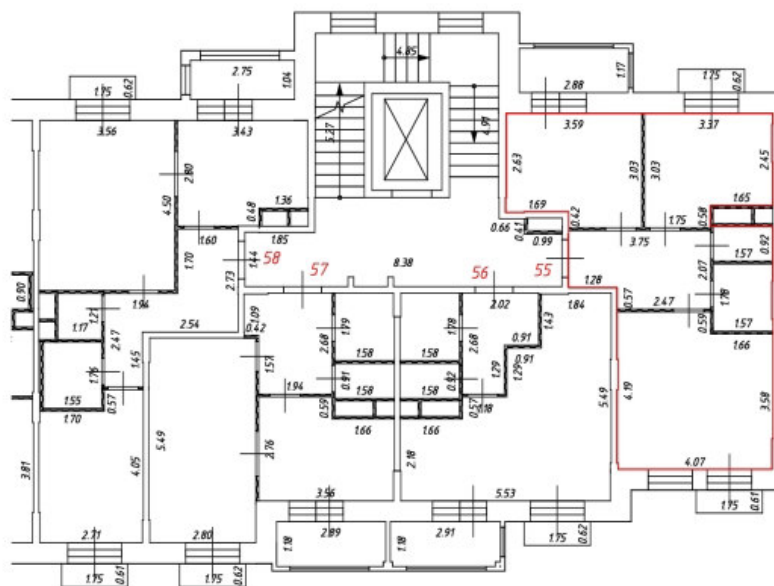
Условные обозначения:

-  - часть границы вновь образованного помещения
-  - номер помещения
-  - линейный размер
-  - стена с окном и дверью
-  - перегородка
-  - лифт
-  - балкон
-  - лоджия
-  - лестница
-  - пандус
-  - приямок
-  - конструкция транзитных коммуникация













Масштаб: 1:200

Фрагмент плана этажа

7 этаж
2 подъезд



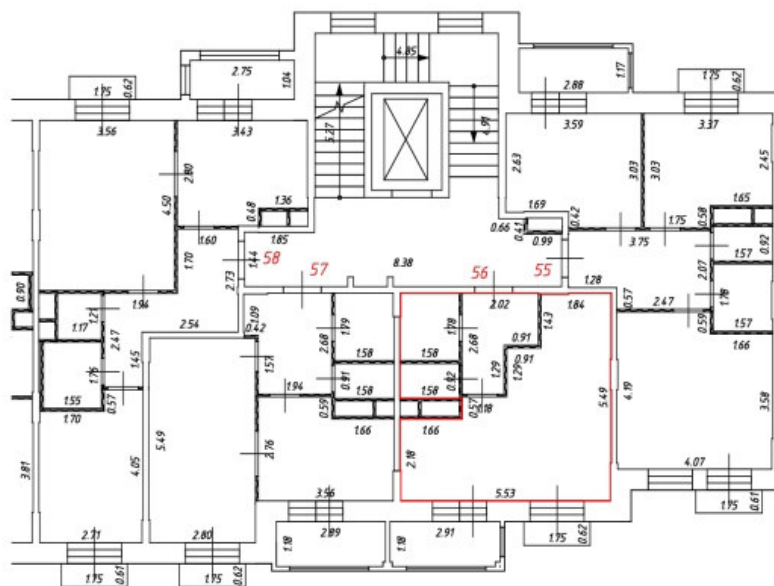
Условные обозначения:

-  - часть границы вновь образованного помещения
-  - номер помещения
-  - линейный размер
-  - стена с окном и дверью
-  - перегородка
-  - лифт
-  - балкон
-  - лоджия
-  - лестница
-  - пандус
-  - приямок
-  - конструкция транзитных коммуникация













Масштаб: 1:200

Фрагмент плана этажа

7 этаж
2 подъезд



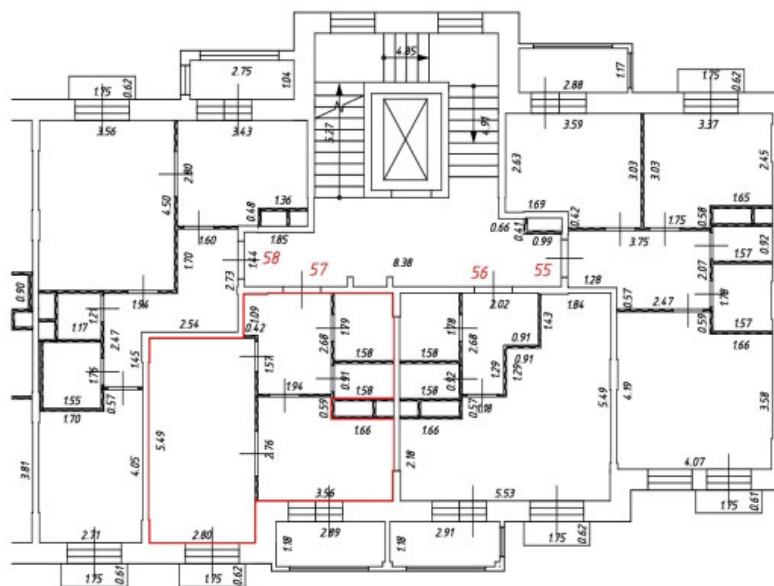
Условные обозначения:

-  - часть границы вновь образованного помещения
-  - номер помещения
-  - линейный размер
-  - стена с окном и дверью
-  - перегородка
-  - лифт
-  - балкон
-  - лоджия
-  - лестница
-  - пандус
-  - приямок
-  - конструкция транзитных коммуникация













Масштаб: 1:200

Фрагмент плана этажа

7 этаж
2 подъезд



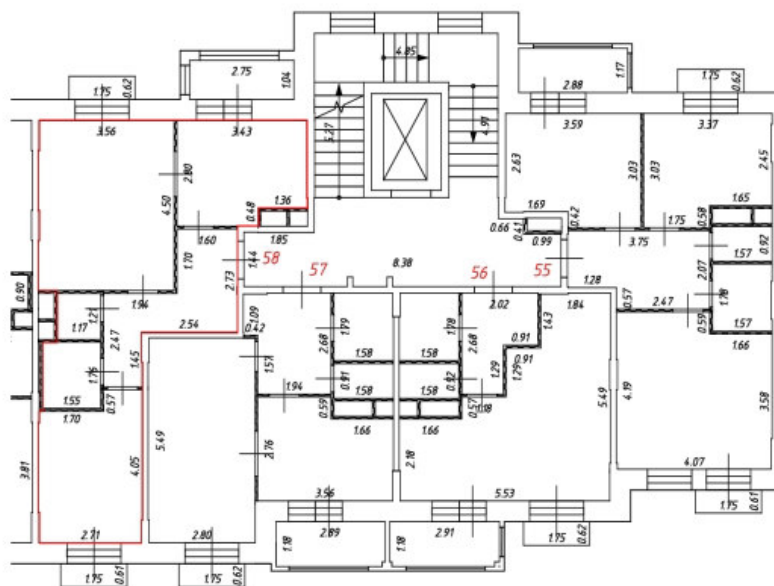
Условные обозначения:

-  - часть границы вновь образованного помещения
-  - номер помещения
-  - линейный размер
-  - стена с окном и дверью
-  - перегородка
-  - лифт
-  - балкон
-  - лоджия
-  - лестница
-  - пандус
-  - приямок
-  - конструкция транзитных коммуникация













Масштаб: 1:200

Фрагмент плана этажа

7 этаж
2 подъезд



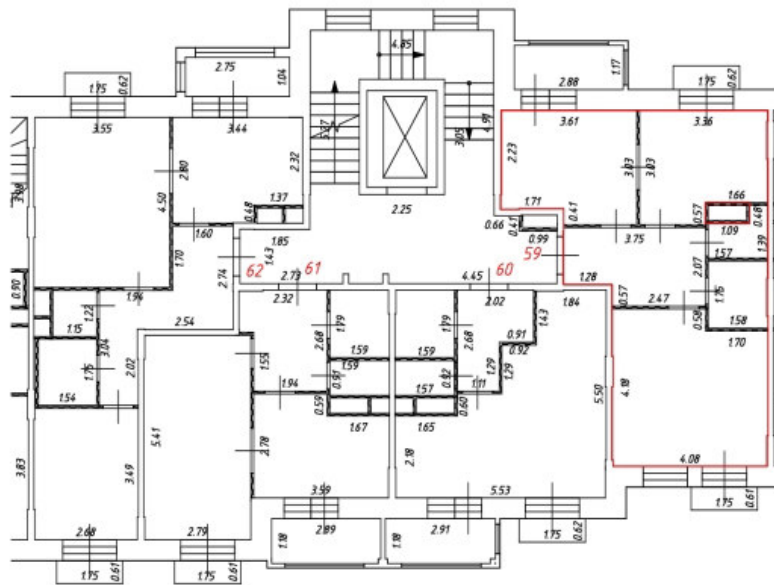
Условные обозначения:

-  - часть границы вновь образованного помещения
-  - номер помещения
-  6.50 - линейный размер
-  - стена с окном и дверью
-  - перегородка
-  - лифт
-  - балкон
-  - лоджия
-  - лестница
-  - пандус
-  - приямок
-  - конструкция транзитных коммуникация











Масштаб: 1:200

Фрагмент плана этажа

8 этаж
2 подъезд



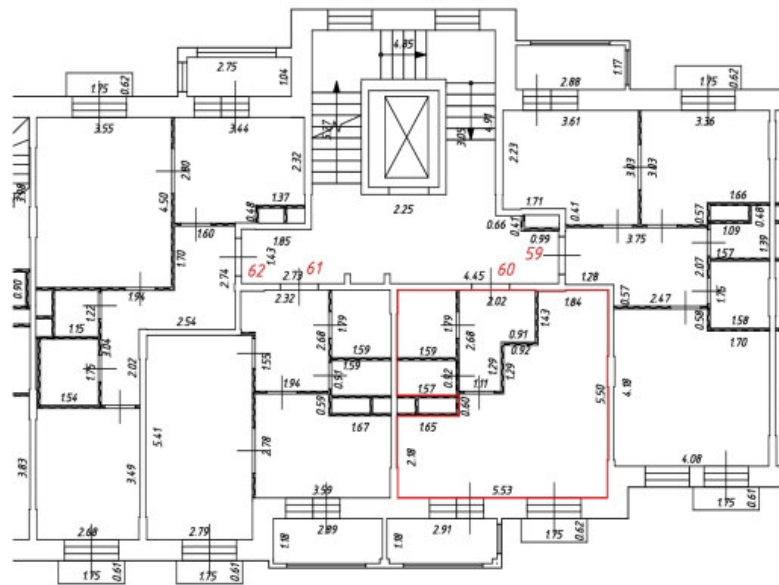
Условные обозначения:

-  - часть границы вновь образованного помещения
-  - номер помещения
-  - линейный размер
-  - стена с окном и дверью
-  - перегородка
-  - лифт
-  - балкон
-  - лоджия
-  - лестница
-  - пандус
-  - приямок
-  - конструкция транзитных коммуникация











Масштаб: 1:200

Фрагмент плана этажа

8 этаж
2 подъезд



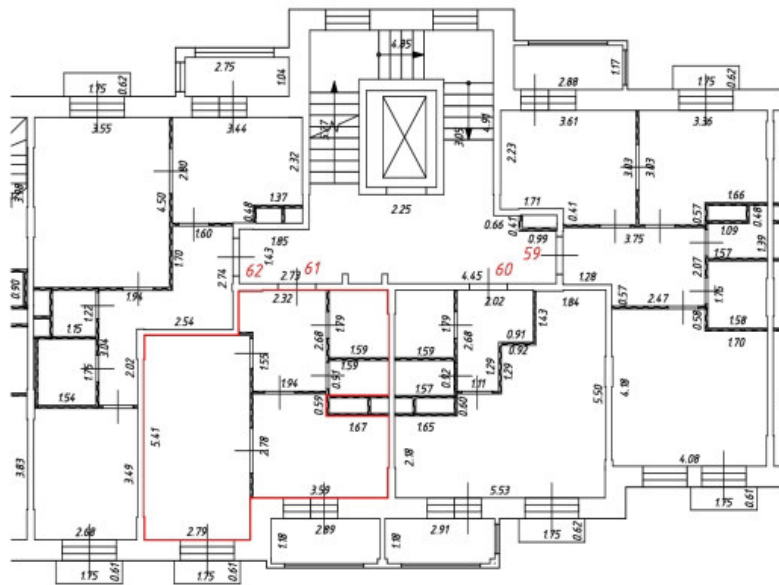
Условные обозначения:

-  - часть границы вновь образованного помещения
-  - номер помещения
-  - линейный размер
-  - стена с окном и дверью
-  - перегородка
-  - лифт
-  - балкон
-  - лоджия
-  - лестница
-  - пандус
-  - приямок
-  - конструкция транзитных коммуникация













Масштаб: 1:200

Фрагмент плана этажа

8 этаж
2 подъезд



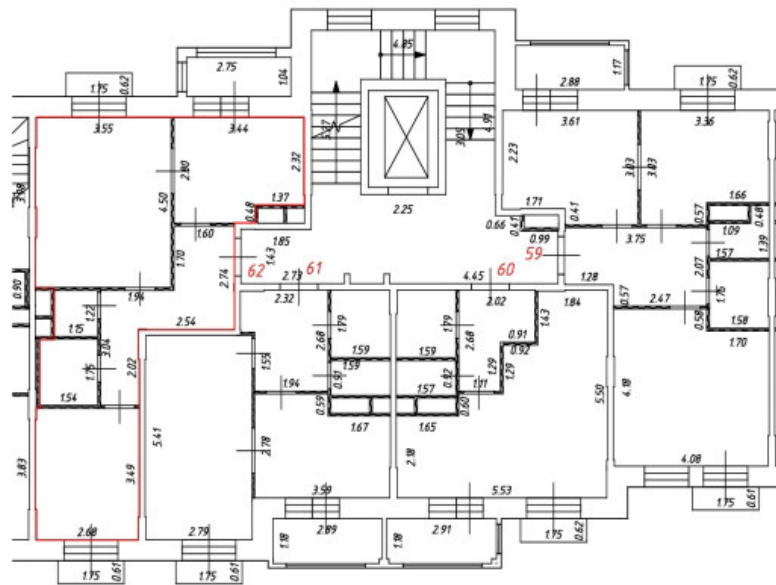
Условные обозначения:

-  - часть границы вновь образованного помещения
-  - номер помещения
-  - линейный размер
-  - стена с окном и дверью
-  - перегородка
-  - лифт
-  - балкон
-  - лоджия
-  - лестница
-  - пандус
-  - приямок
-  - конструкция транзитных коммуникация












Масштаб: 1:200

Фрагмент плана этажа

8 этаж
2 подъезд



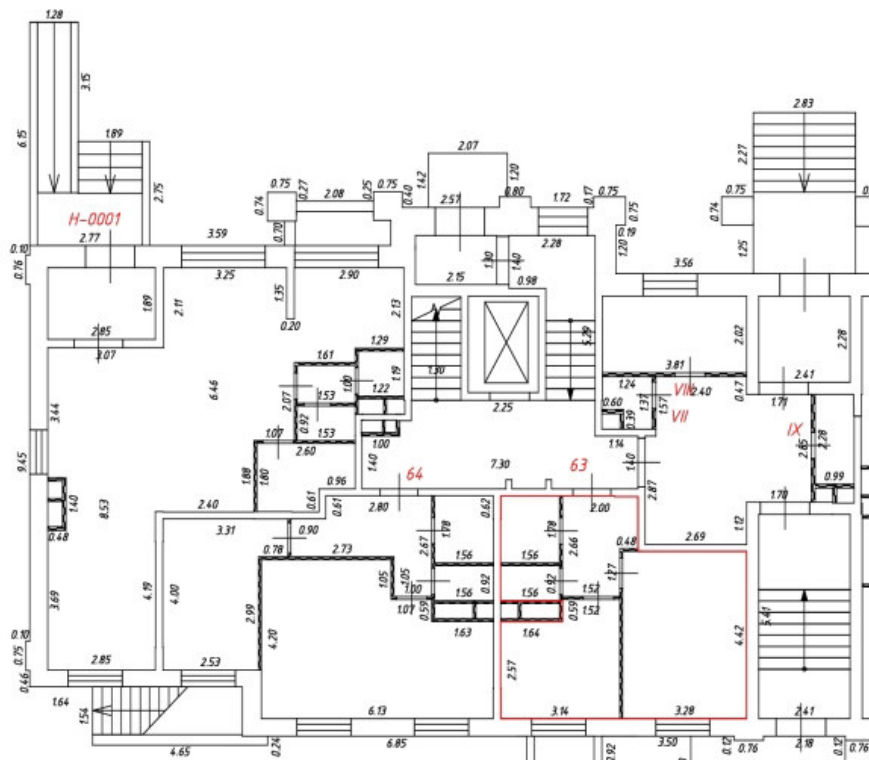
Условные обозначения:

-  - часть границы вновь образованного помещения
-  - номер помещения
-  - линейный размер
-  - стена с окном и дверью
-  - перегородка
-  - лифт
-  - балкон
-  - лоджия
-  - лестница
-  - пандус
-  - приямок
-  - конструкция транзитных коммуникация

Масштаб: 1:200

Фрагмент плана этажа

1 этаж
3 подъезд



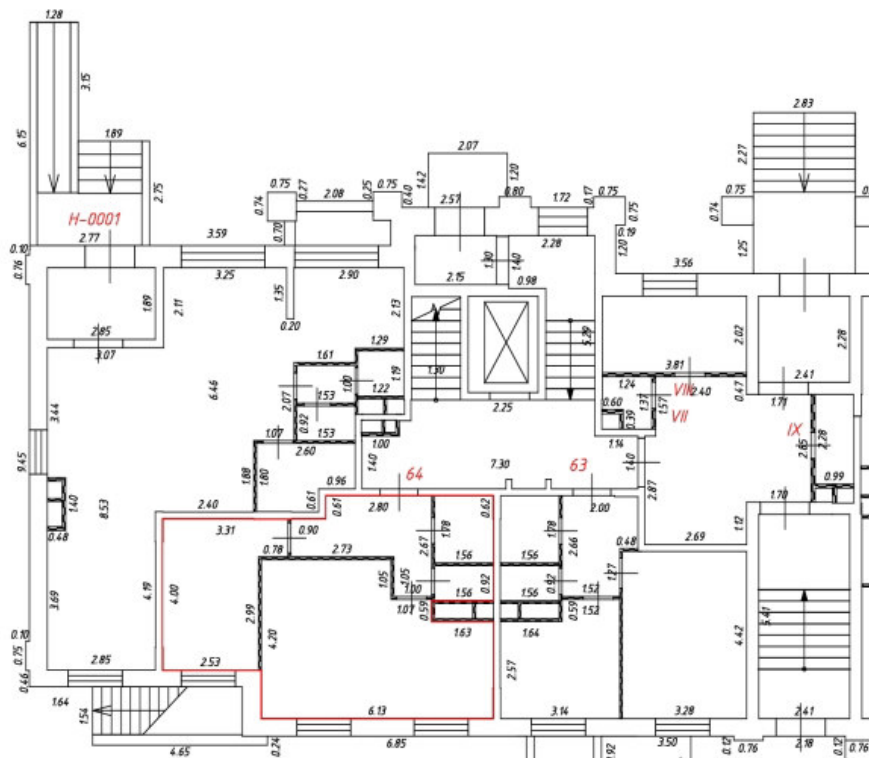
Условные обозначения:

-  – часть границы вновь образованного помещения
-  – номер помещения
-  – линейный размер
-  – стена с окном и дверью
-  – перегородка
-  – лифт
-  – балкон
-  – лоджия
-  – лестница
-  – пандус
-  – приямок
-  – конструкция транзитных коммуникация












Масштаб: 1:200

Фрагмент плана этажа

1 этаж
3 подъезд



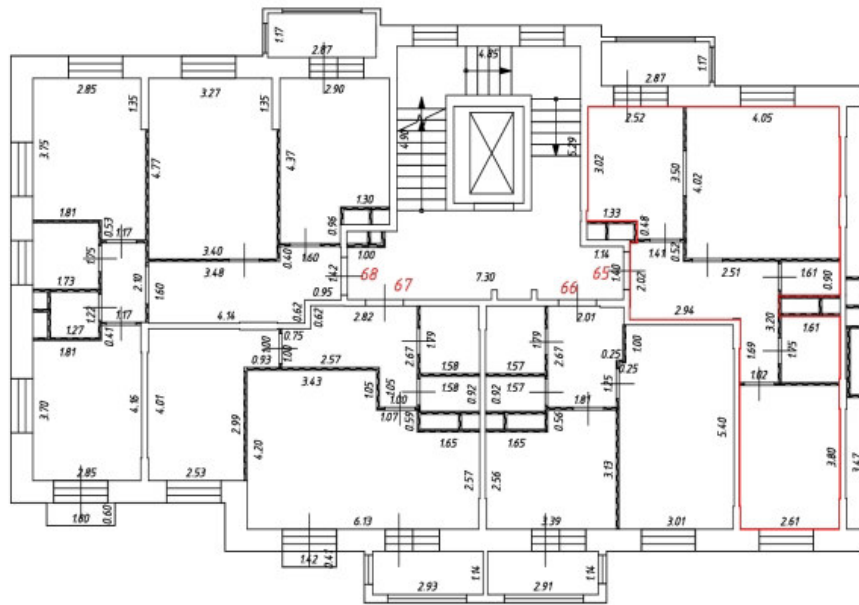
Условные обозначения:

-  – часть границы вновь образованного помещения
- 1** – номер помещения
-  6.50 – линейный размер
-  – стена с окном и дверью
-  – перегородка
-  – лифт
-  – балкон
-  – лоджия
-  – лестница
-  – пандус
-  – приямок
-  – конструкция транзитных коммуникация













Масштаб: 1:200

Фрагмент плана этажа

2 этаж
3 подъезд



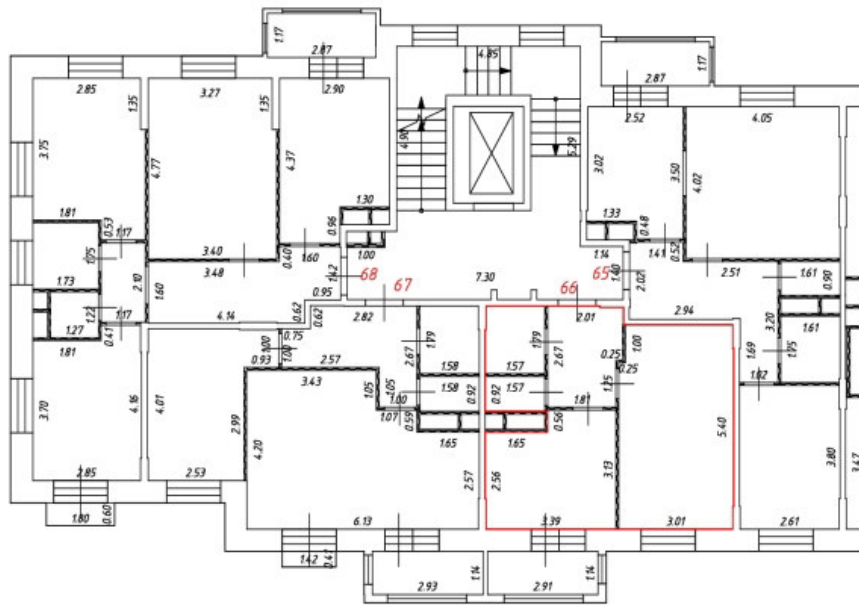
Условные обозначения:

-  - часть границы вновь образованного помещения
-  - номер помещения
-  - линейный размер
-  - стена с окном и дверью
-  - перегородка
-  - лифт
-  - балкон
-  - лоджия
-  - лестница
-  - пандус
-  - приямок
-  - конструкция транзитных коммуникация













Масштаб: 1:200

Фрагмент плана этажа

2 этаж
3 подъезд



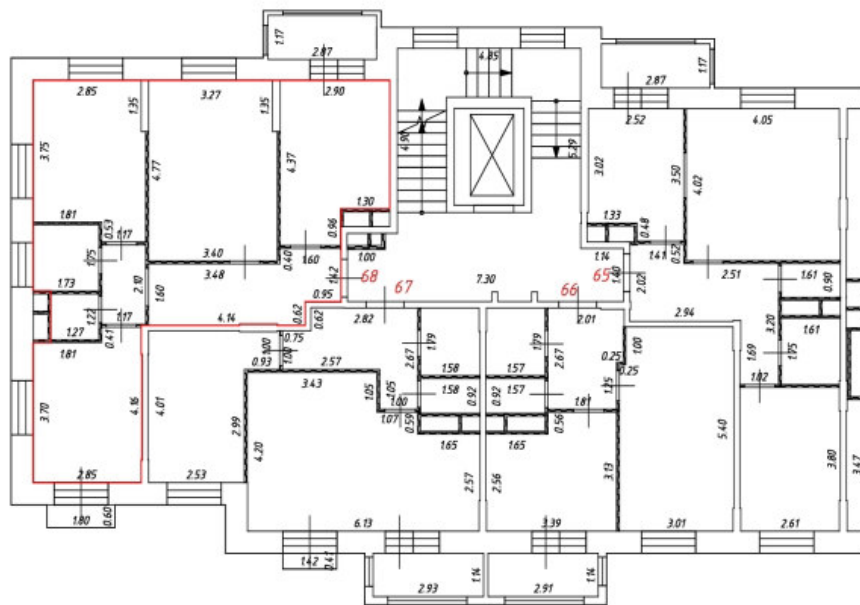
Условные обозначения:

-  - часть границы вновь образованного помещения
-  - номер помещения
-  - линейный размер
-  - стена с окном и дверью
-  - перегородка
-  - лифт
-  - балкон
-  - лоджия
-  - лестница
-  - пандус
-  - приток
-  - конструкция транзитных коммуникация











Масштаб: 1:200

Фрагмент плана этажа

2 этаж
3 подъезд



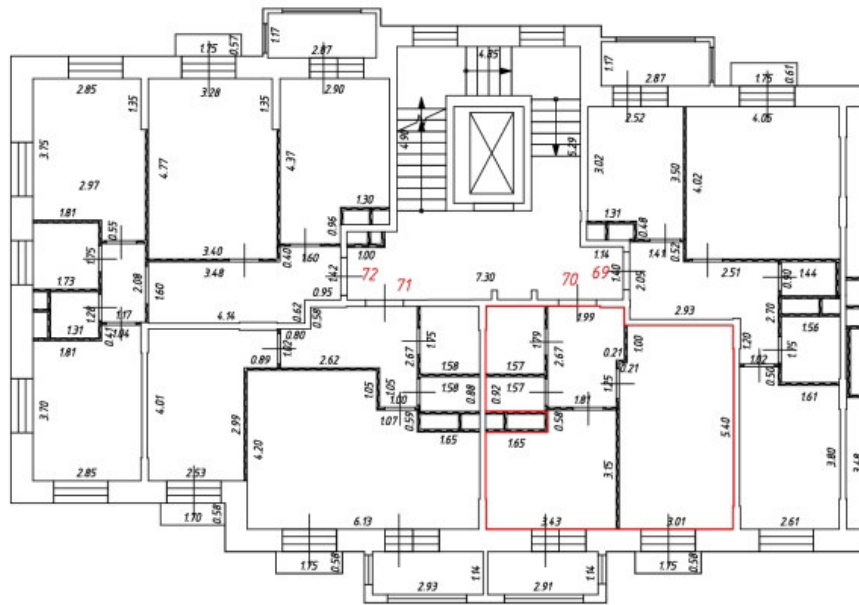
Условные обозначения:

-  - часть границы вновь образованного помещения
-  - номер помещения
-  - линейный размер
-  - стена с окном и дверью
-  - перегородка
-  - лифт
-  - балкон
-  - лоджия
-  - лестница
-  - пандус
-  - приямок
-  - конструкция транзитных коммуникация












Масштаб: 1:200

Фрагмент плана этажа

3 этаж
3 подъезд



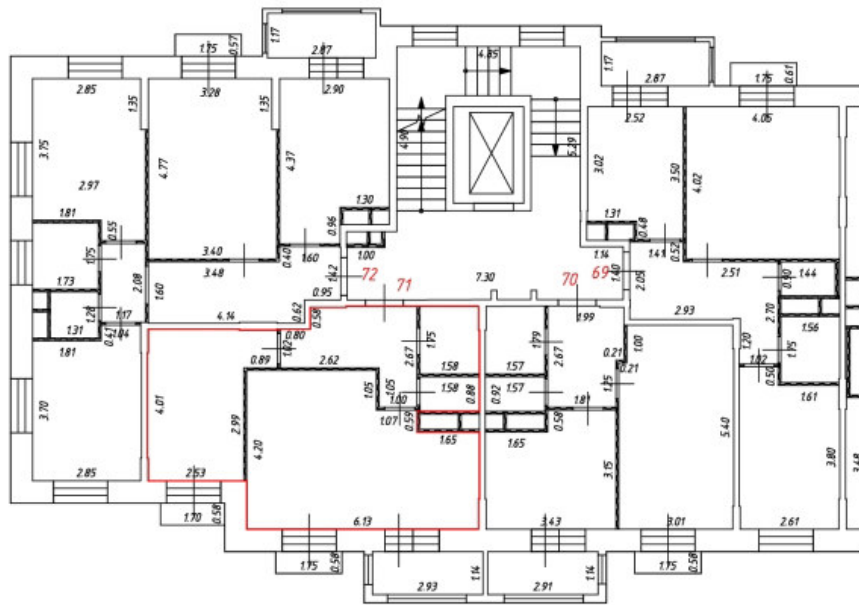
Условные обозначения:

-  - часть границы вновь образованного помещения
-  - номер помещения
-  - линейный размер
-  - стена с окном и дверью
-  - перегородка
-  - лифт
-  - балкон
-  - лоджия
-  - лестница
-  - пандус
-  - приямок
-  - конструкция транзитных коммуникация













Масштаб: 1:200

Фрагмент плана этажа

3 этаж
3 подъезд



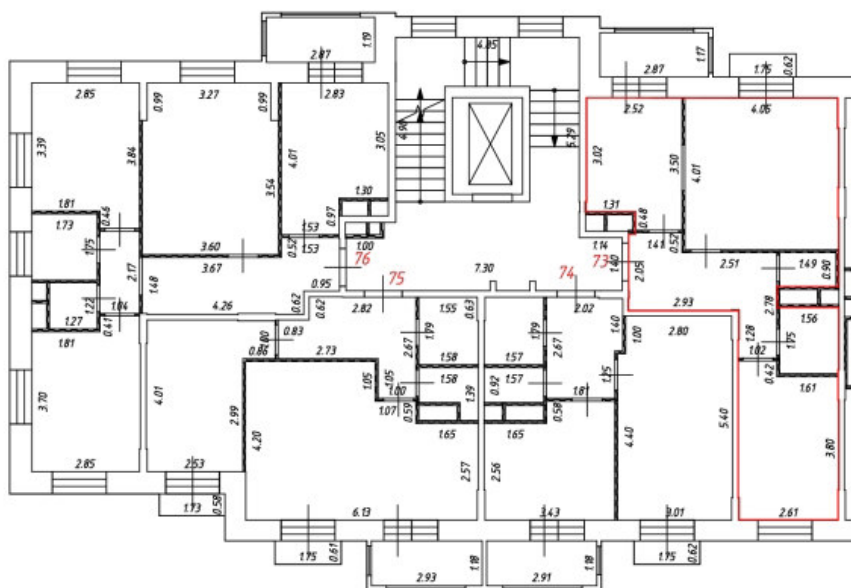
Условные обозначения:

-  - часть границы вновь образованного помещения
-  - номер помещения
-  - линейный размер
-  - стена с окном и дверью
-  - перегородка
-  - лифт
-  - балкон
-  - лоджия
-  - лестница
-  - пандус
-  - приямок
-  - конструкция транзитных коммуникация













Масштаб: 1:200

Фрагмент плана этажа

4 этаж
3 подъезд



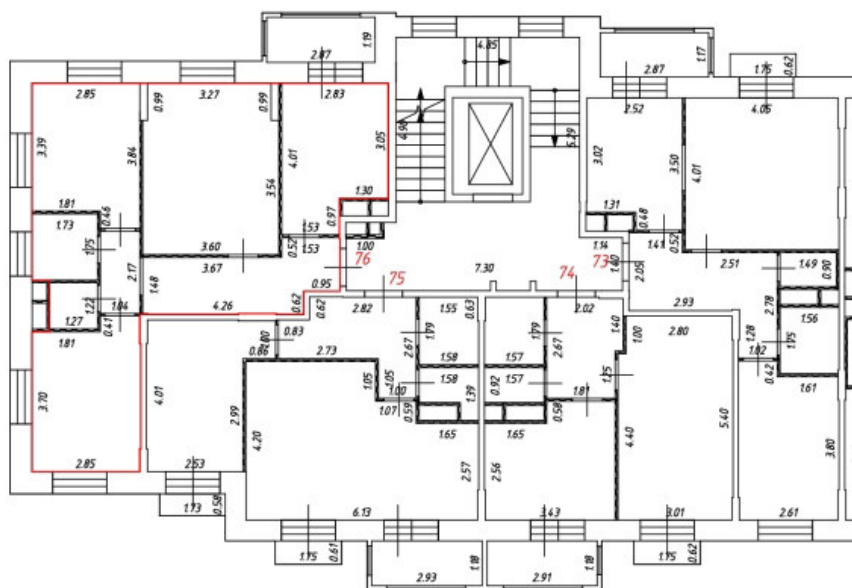
Условные обозначения:

-  - часть границы вновь образованного помещения
-  - номер помещения
-  - линейный размер
-  - стена с окном и дверью
-  - перегородка
-  - лифт
-  - балкон
-  - лоджия
-  - лестница
-  - пандус
-  - вход
-  - конструкция транзитных коммуникация











Масштаб: 1:200

Фрагмент плана этажа

4 этаж
3 подъезд



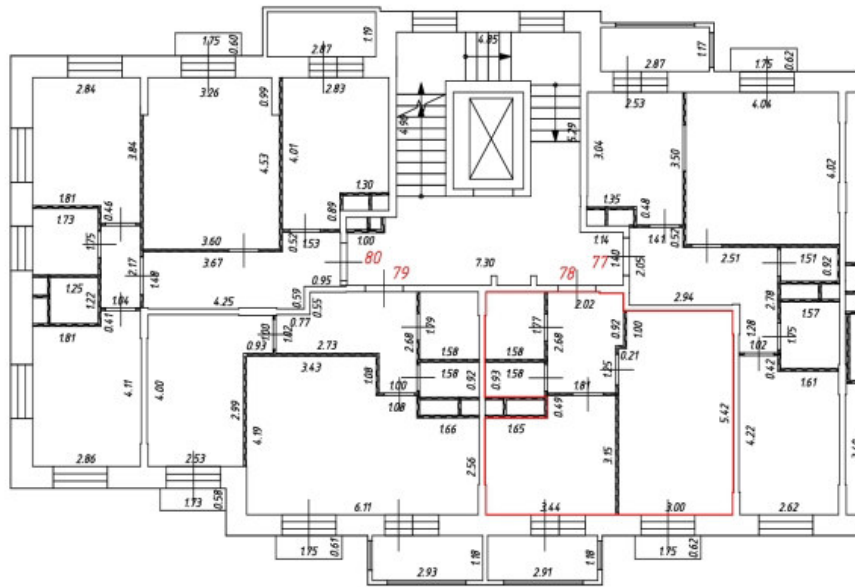
Условные обозначения:

-  - часть границы вновь образованного помещения
-  - номер помещения
-  - линейный размер
-  - стена с окном и дверью
-  - перегородка
-  - лифт
-  - балкон
-  - лоджия
-  - лестница
-  - пандус
-  - приямок
-  - конструкция транзитных коммуникация

Масштаб: 1:200

Фрагмент плана этажа

5 этаж
3 подъезд



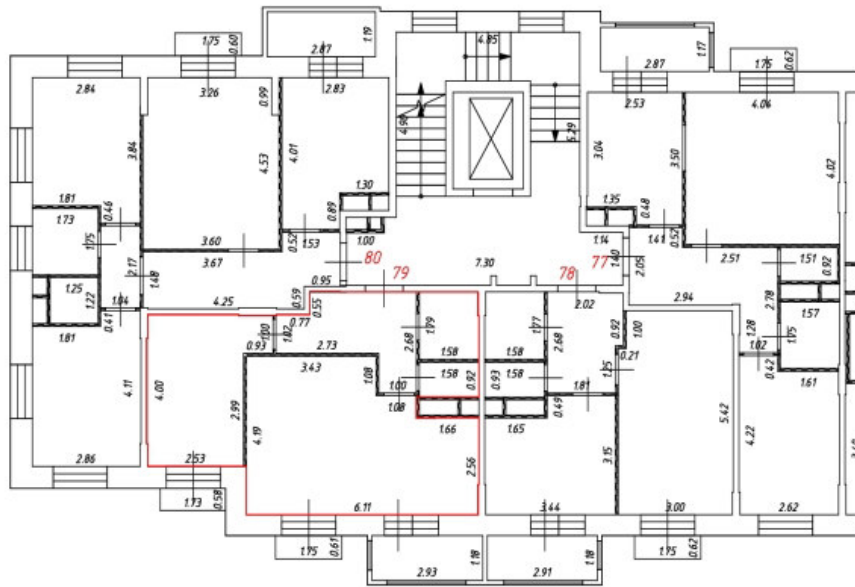
Условные обозначения:

-  - часть границы вновь образованного помещения
-  - номер помещения
-  - линейный размер
-  - стена с окном и дверью
-  - перегородка
-  - лифт
-  - балкон
-  - лоджия
-  - лестница
-  - пандус
-  - приямок
-  - конструкция транзитных коммуникация













Масштаб: 1:200

Фрагмент плана этажа

5 этаж
3 подъезд



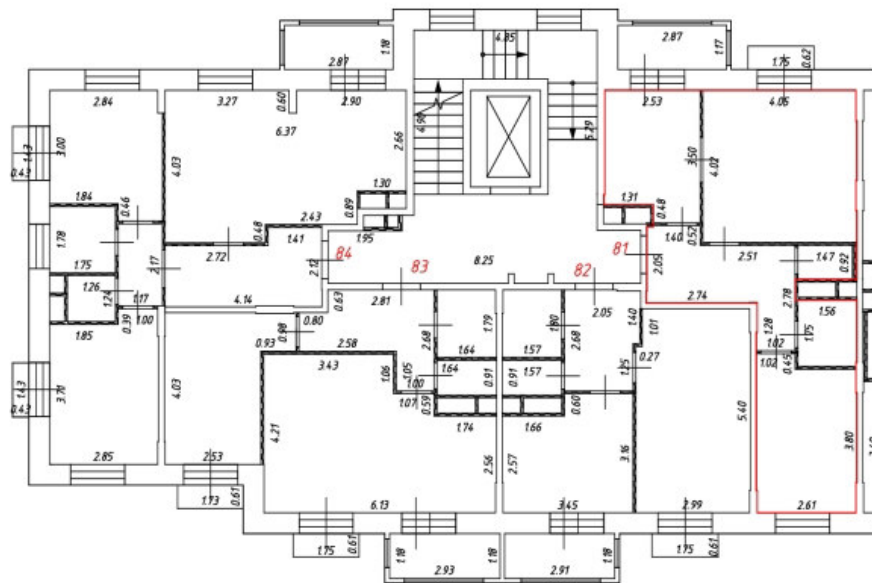
Условные обозначения:

-  - часть границы вновь образованного помещения
-  - номер помещения
-  - линейный размер
-  - стена с окном и дверью
-  - перегородка
-  - лифт
-  - балкон
-  - лоджия
-  - лестница
-  - пандус
-  - приямок
-  - конструкция транзитных коммуникация












Масштаб: 1:200

Фрагмент плана этажа

6 этаж
3 подъезд



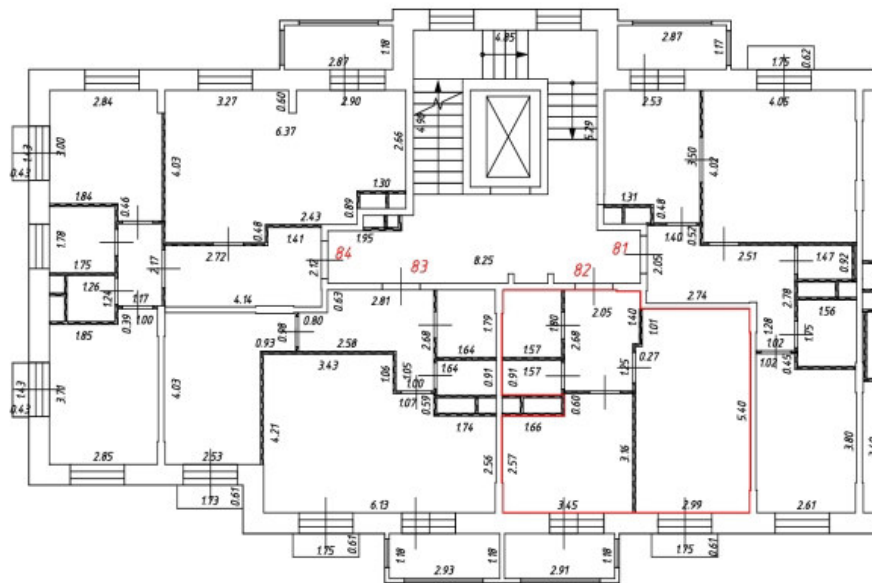
Условные обозначения:

-  - часть границы вновь образованного помещения
- 1** - номер помещения
-  6.50 - линейный размер
-  - стена с окном и дверью
-  - перегородка
-  - лифт
-  - балкон
-  - лоджия
-  - лестница
-  - пандус
-  - приямок
-  - конструкция транзитных коммуникация












Масштаб: 1:200

Фрагмент плана этажа

6 этаж
3 подъезд



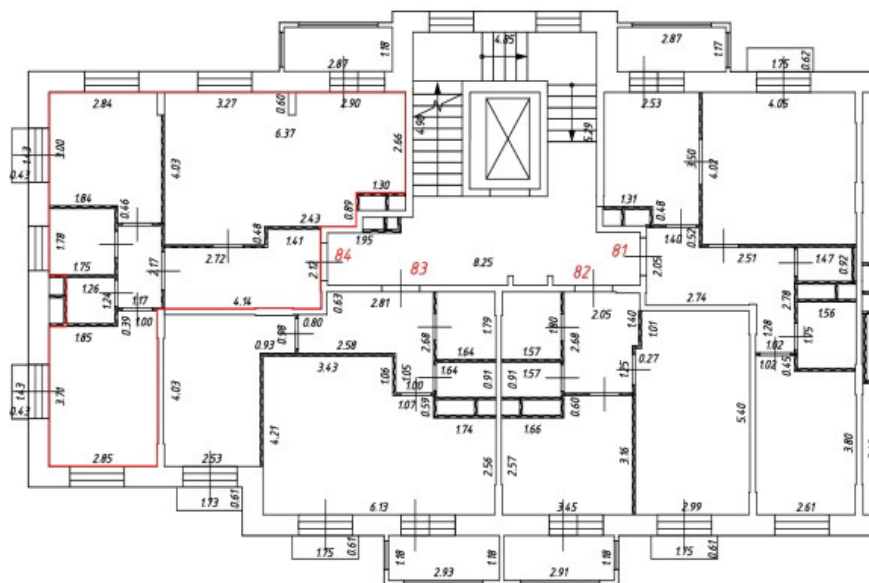
Условные обозначения:

-  - часть границы вновь образованного помещения
- 1** - номер помещения
-  6.50 - линейный размер
-  - стена с окном и дверью
-  - перегородка
-  - лифт
-  - балкон
-  - лоджия
-  - лестница
-  - пандус
-  - приямок
-  - конструкция транзитных коммуникация











Масштаб: 1:200

Фрагмент плана этажа

6 этаж
3 подъезд



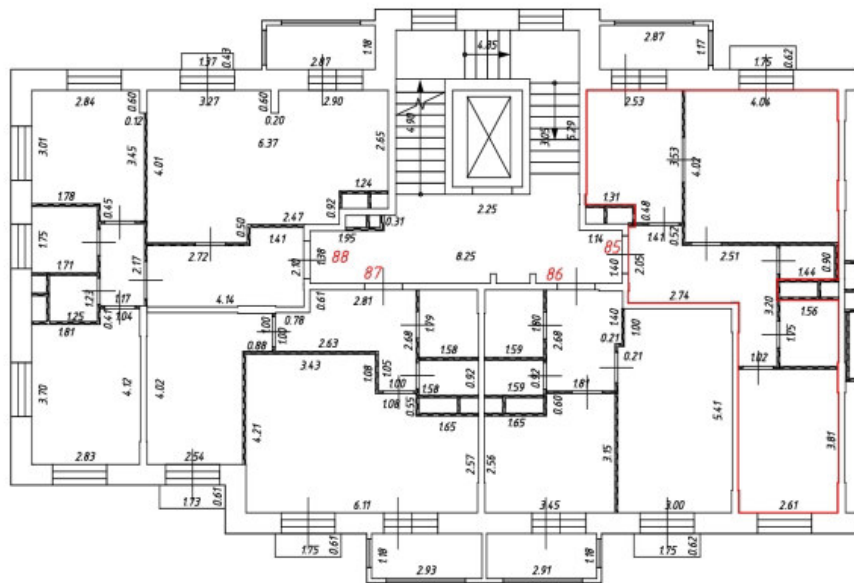
Условные обозначения:

-  - часть границы вновь образованного помещения
- 1** - номер помещения
-  6.50 - линейный размер
-  - стена с окном и дверью
-  - перегородка
-  - лифт
-  - балкон
-  - лоджия
-  - лестница
-  - пандус
-  - приямок
-  - конструкция транзитных коммуникация













Масштаб: 1:200

Фрагмент плана этажа

7 этаж
3 подъезд



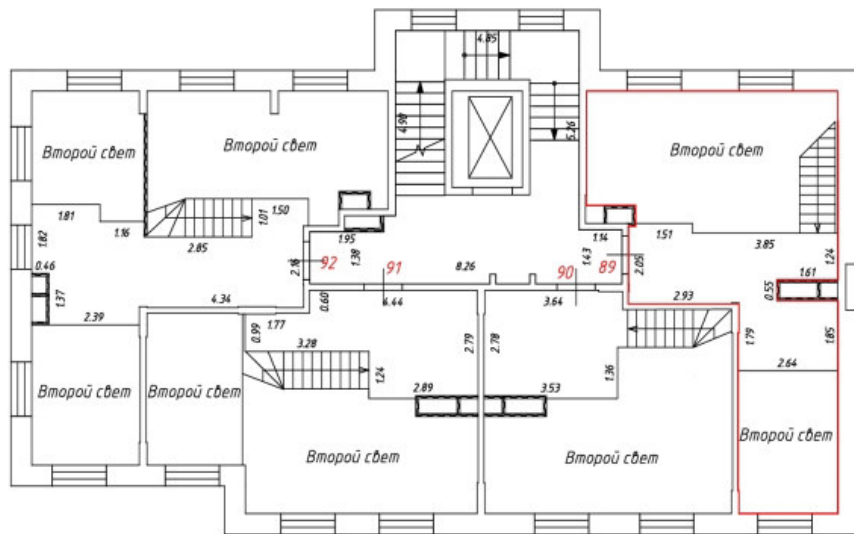
Условные обозначения:

-  - часть границы вновь образованного помещения
-  - номер помещения
-  - линейный размер
-  - стена с окном и дверью
-  - перегородка
-  - лифт
-  - балкон
-  - лоджия
-  - лестница
-  - пандус
-  - приямок
-  - конструкция транзитных коммуникация













Масштаб: 1:200

Фрагмент плана этажа

9 этаж
3 подъезд



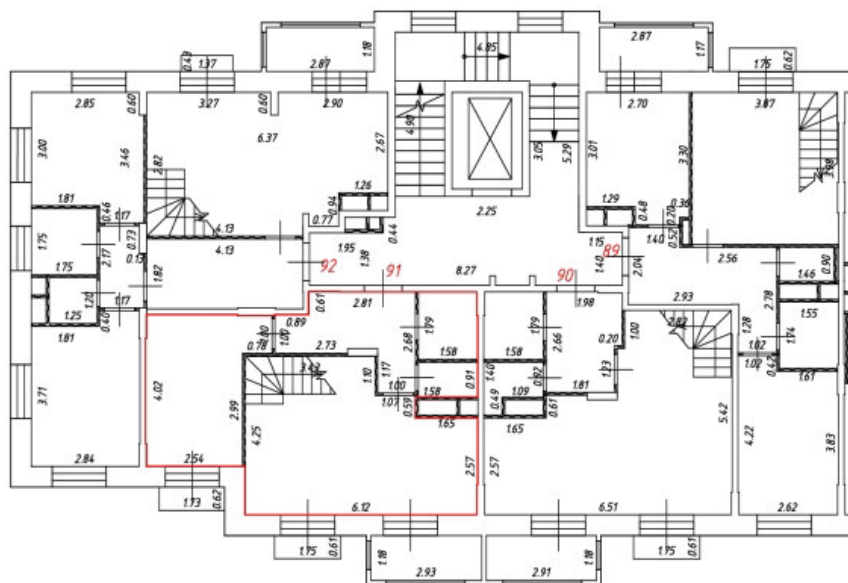
Условные обозначения:

-  - часть границы вновь образованного помещения
-  - номер помещения
-  - линейный размер
-  - стена с окном и дверью
-  - перегородка
-  - лифт
-  - балкон
-  - лоджия
-  - лестница
-  - пандус
-  - приямок
-  - конструкция транзитных коммуникация













Масштаб: 1:200

Фрагмент плана этажа

8 этаж
3 подъезд



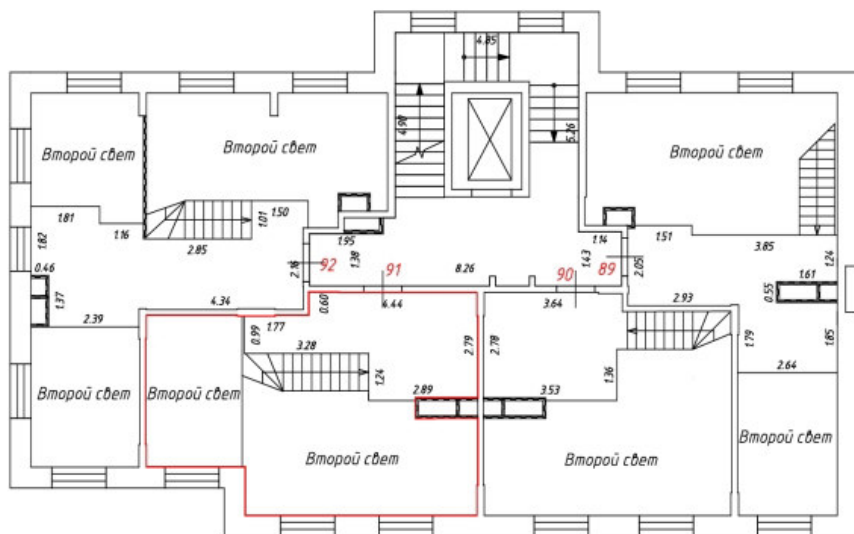
Условные обозначения:

-  - часть границы вновь образованного помещения
-  - номер помещения
-  - линейный размер
-  - стена с окном и дверью
-  - перегородка
-  - лифт
-  - балкон
-  - лоджия
-  - лестница
-  - пандус
-  - приток
-  - конструкция транзитных коммуникация







Масштаб: 1:200

Фрагмент плана этажа

9 этаж
3 подъезд



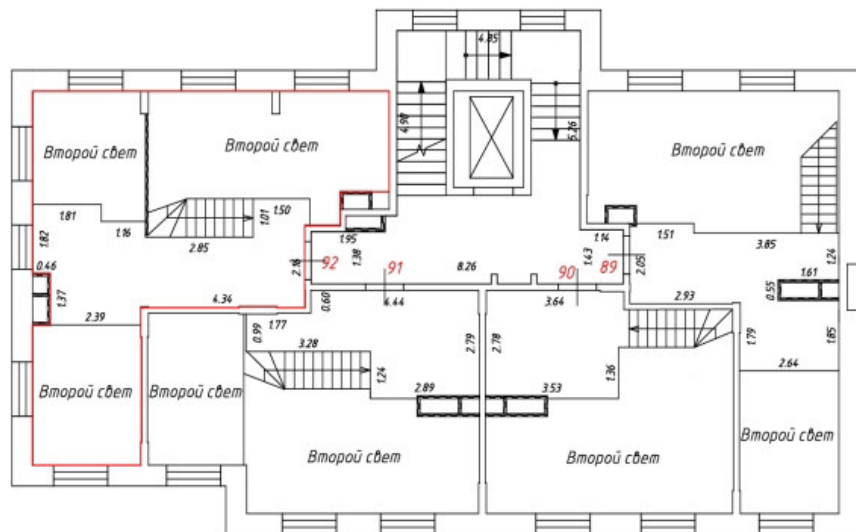
Условные обозначения:

-  - часть границы вновь образованного помещения
-  - номер помещения
-  - линейный размер
-  - стена с окном и дверью
-  - перегородка
-  - лифт
-  - балкон
-  - лоджия
-  - лестница
-  - пандус
-  - приямок
-  - конструкция транзитных коммуникация













Масштаб: 1:200

Фрагмент плана этажа

9 этаж
3 подъезд



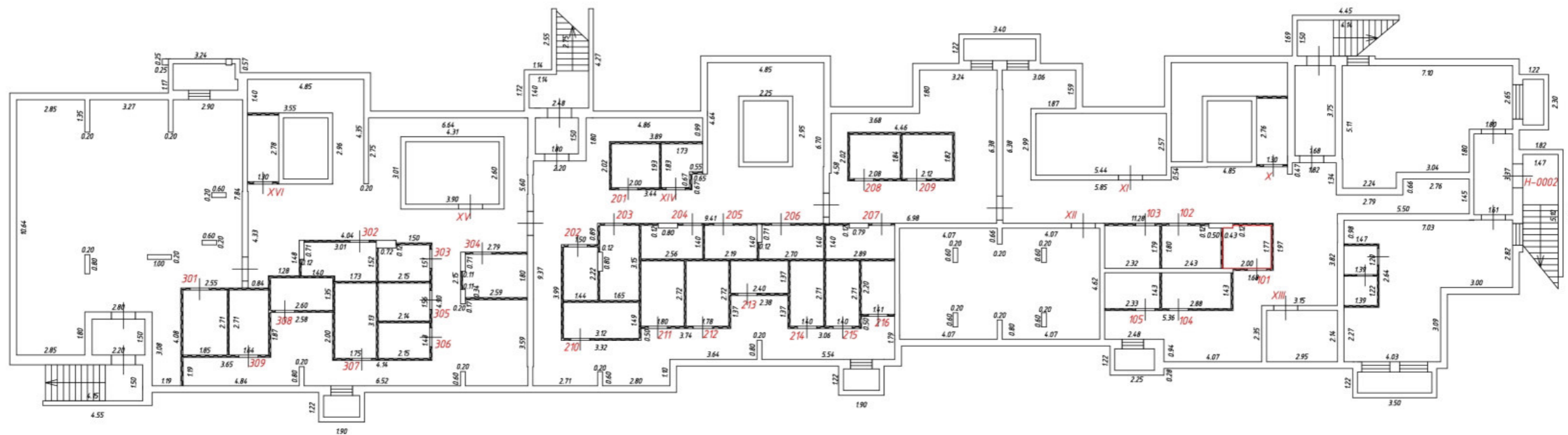
Условные обозначения:

-  - часть границы вновь образованного помещения
-  - номер помещения
-  - линейный размер
-  - стена с окном и дверью
-  - перегородка
-  - лифт
-  - балкон
-  - лоджия
-  - лестница
-  - пандус
-  - приямок
-  - конструкция транзитных коммуникация

Масштаб: 1:200

План этажа

План подвала

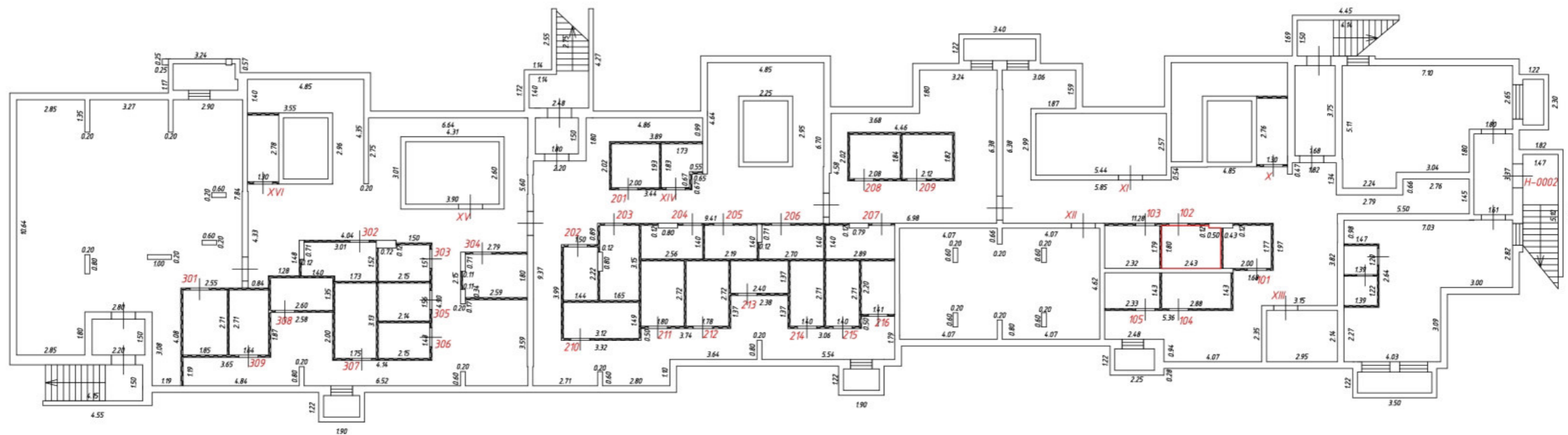


Условные обозначения:


- — часть границы вновь образованного помещения
- 1 — номер помещения
- 6.50 — линейный размер
- стена с окном и дверью
- перегородка
- лифт
- балкон
- лоджия
- лестница
- пандус
- прямая
- конструкция транзитных коммуникация

План этажа

План подвала



Условные обозначения:


 - часть границы вновь образованного помещения

 - номер помещения

 - линейный размер

 - стена с окном и дверью

 - перегородка

 - лифт

 - балкон

 - лоджия

 - лестница

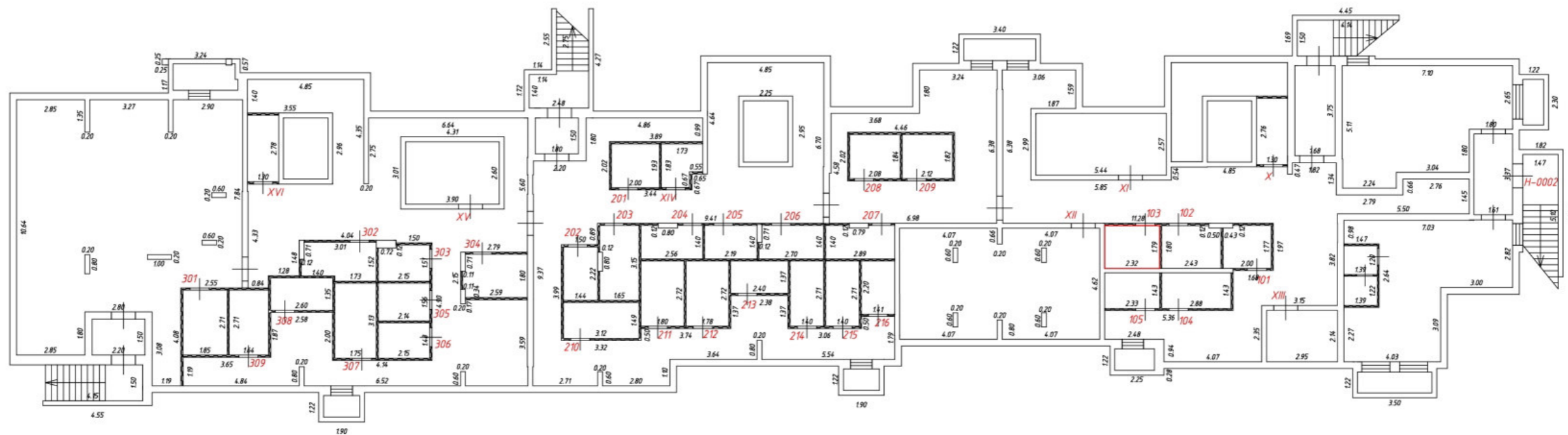
 - пандус

 - приямок


 - конструкция транзитных коммуникация

План этажа

План подвала



Условные обозначения:

 - часть границы вновь образованного помещения

1 - номер помещения

6.50 - линейный размер

 - стена с окном и дверью

 - перегородка

 - лифт

 - балкон

 - лоджия

 - лестница

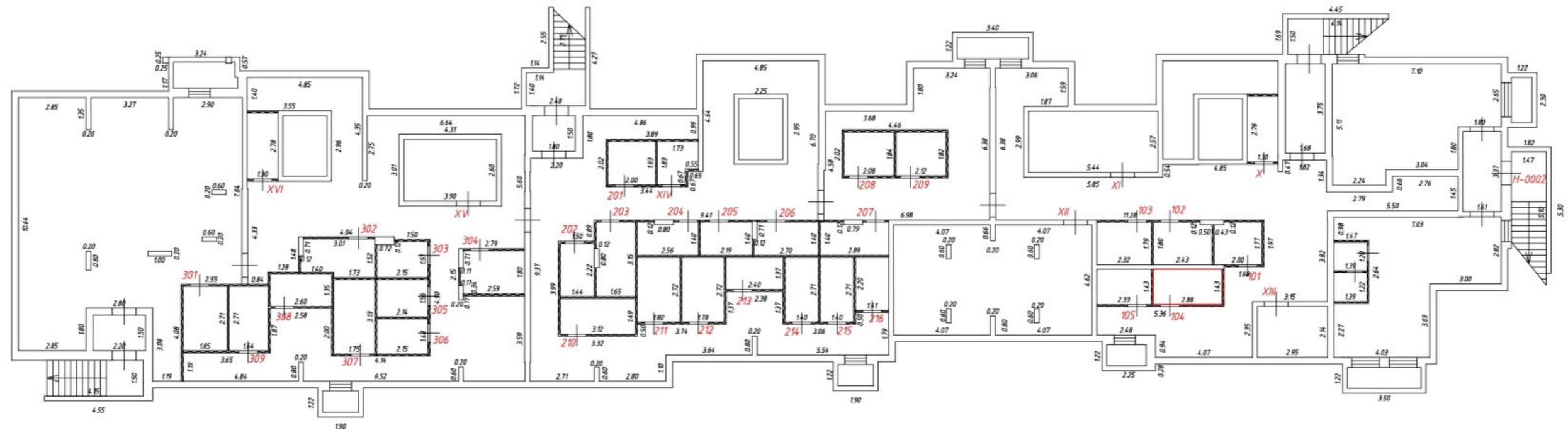
 - пандус

 - приямок


 - конструкция транзитных коммуникация

План этажа

План подвала



Условные обозначения:

 - часть границы вновь образованного помещения

1 - номер помещения

6.50 - линейный размер

 - стена с окном и дверью

 - перегородка

 - лифт

 - балкон


 - лоджия

 - лестница

 - пандус


 - прямик

 - прямик

 - прямик

 - прямик

 - прямик

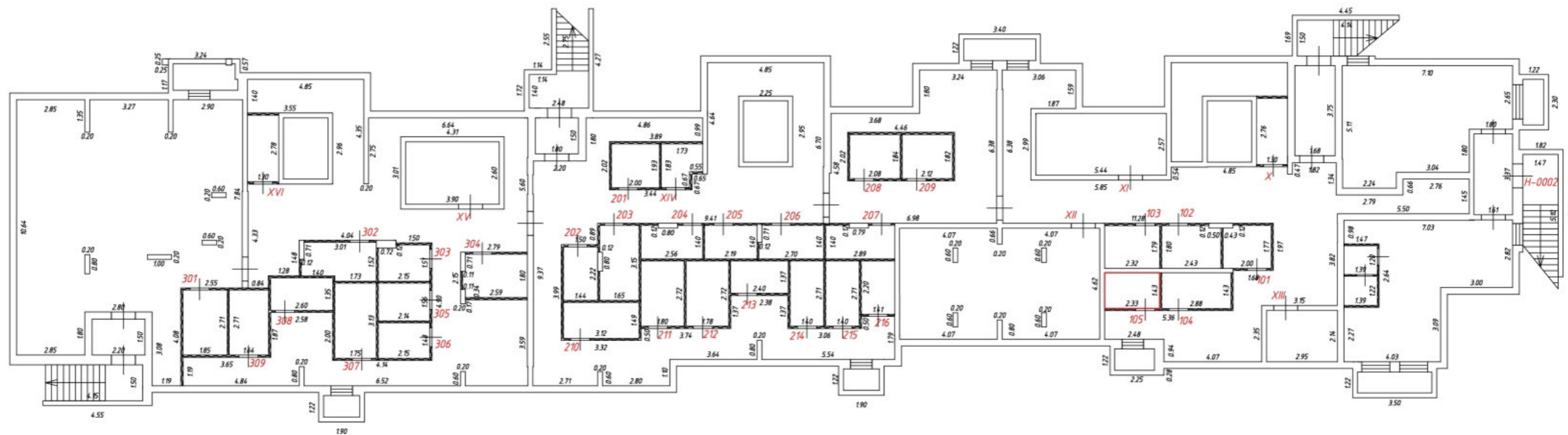
 - прямик

 - прямик




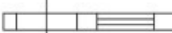








 - конструкция транзитных коммуникация

План этажа

План подвала

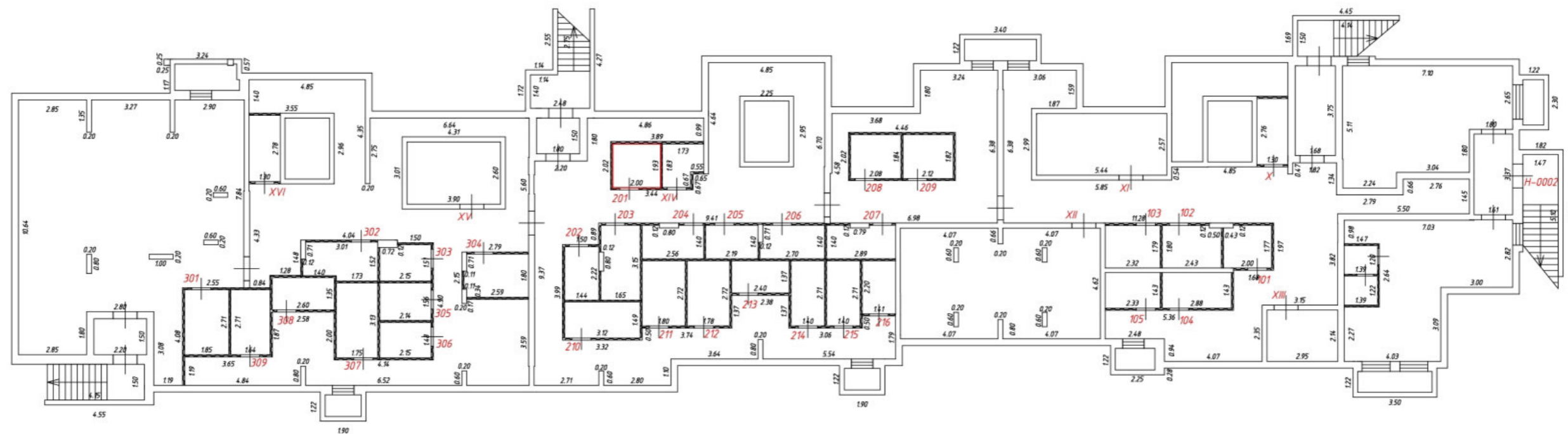


Условные обозначения:













-  - часть границы вновь образованного помещения
-  - номер помещения
-  - линейный размер
-  - стена с окном и дверью
-  - перегородка
-  - лифт
-  - балкон
-  - лоджия
-  - лестница
-  - пандус
-  - приямок
-  - конструкция транзитных коммуникация

План этажа

План подвала

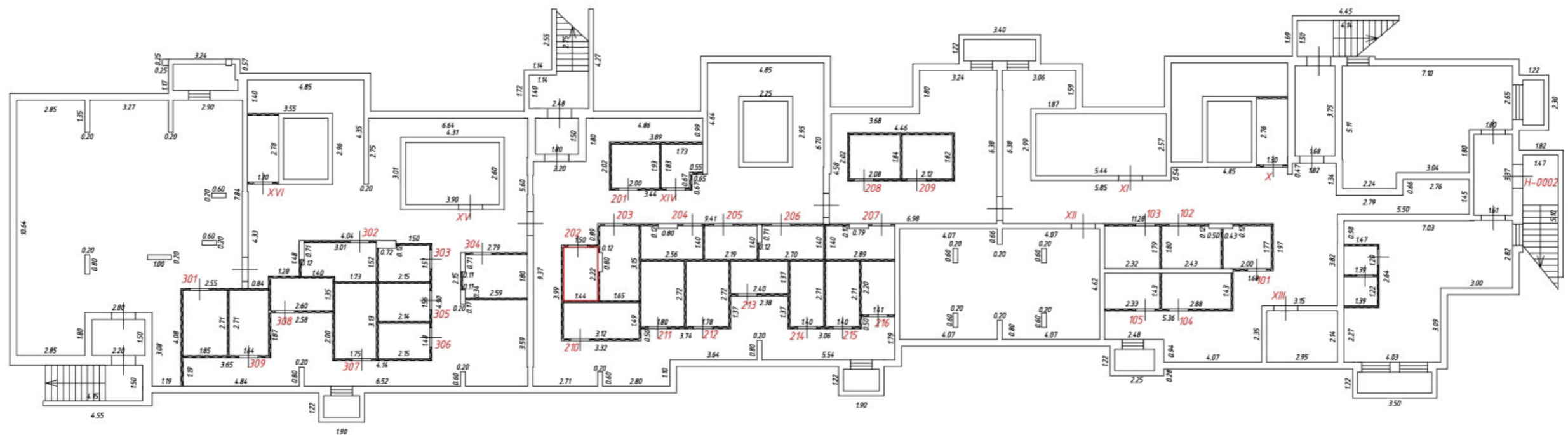


Условные обозначения:




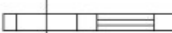



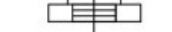

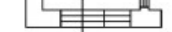


-  - часть границы вновь образованного помещения
-  - номер помещения
-  - линейный размер
-  - стена с окном и дверью
-  - перегородка
-  - лифт
-  - балкон
-  - лоджия
-  - лестница
-  - пандус
-  - приямок
-  - конструкция транзитных коммуникация

План этажа

План подвала

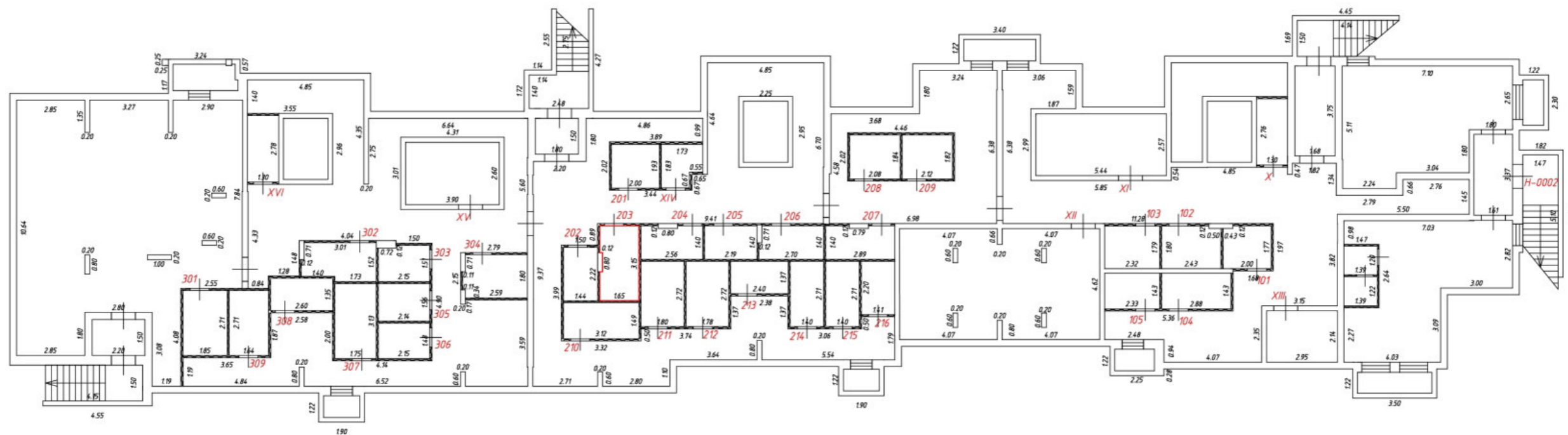


Условные обозначения:











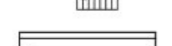

-  - часть границы вновь образованного помещения
-  - номер помещения
-  - линейный размер
-  - стена с окном и дверью
-  - перегородка
-  - лифт
-  - балкон
-  - лоджия
-  - лестница
-  - пандус
-  - приямок
-  - конструкция транзитных коммуникация

План этажа

План подвала

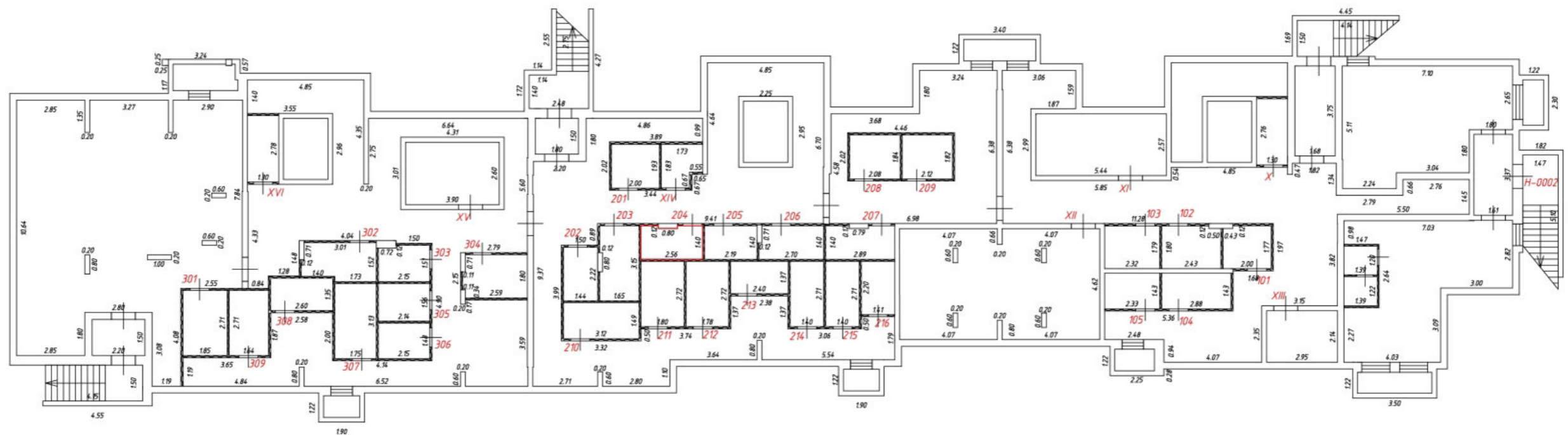


Условные обозначения:


-  - часть границы вновь образованного помещения
-  - номер помещения
-  - линейный размер
-  - стена с окном и дверью
-  - перегородка
-  - лифт
-  - балкон
-  - лоджия
-  - лестница
-  - пандус
-  - приямок
-  - конструкция транзитных коммуникация

План этажа

План подвала



Условные обозначения:

 - часть границы вновь образованного помещения

 - номер помещения

 - линейный размер

 - стена с окном и дверью

 - перегородка

 - лифт

 - балкон

 - лоджия

 - лестница

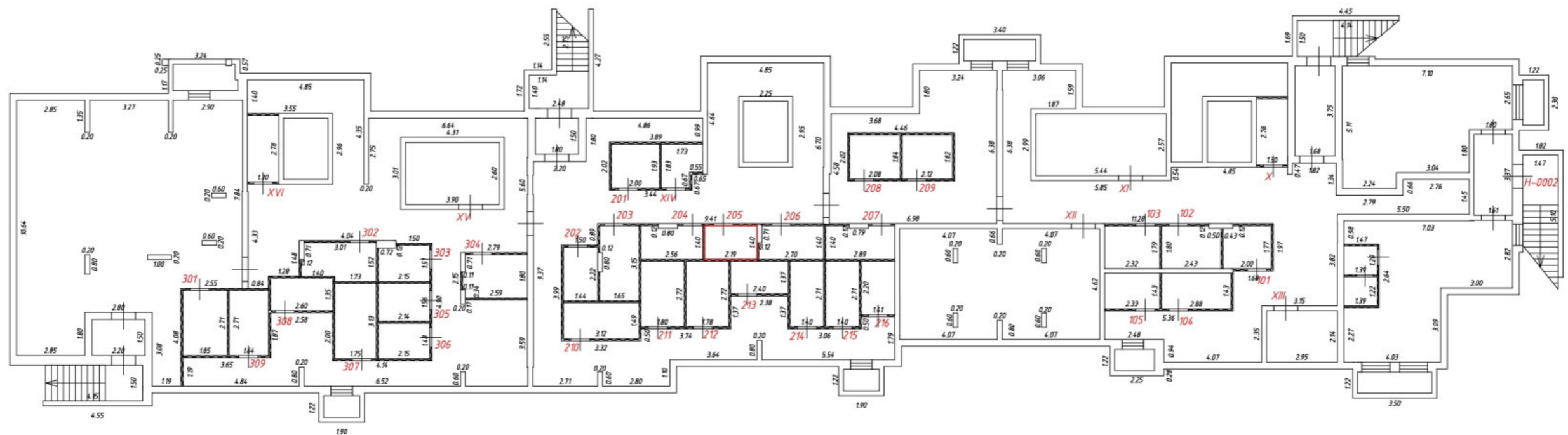
 - пандус

 - приямок











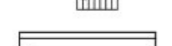

 - конструкция транзитных коммуникация

План этажа

План подвала

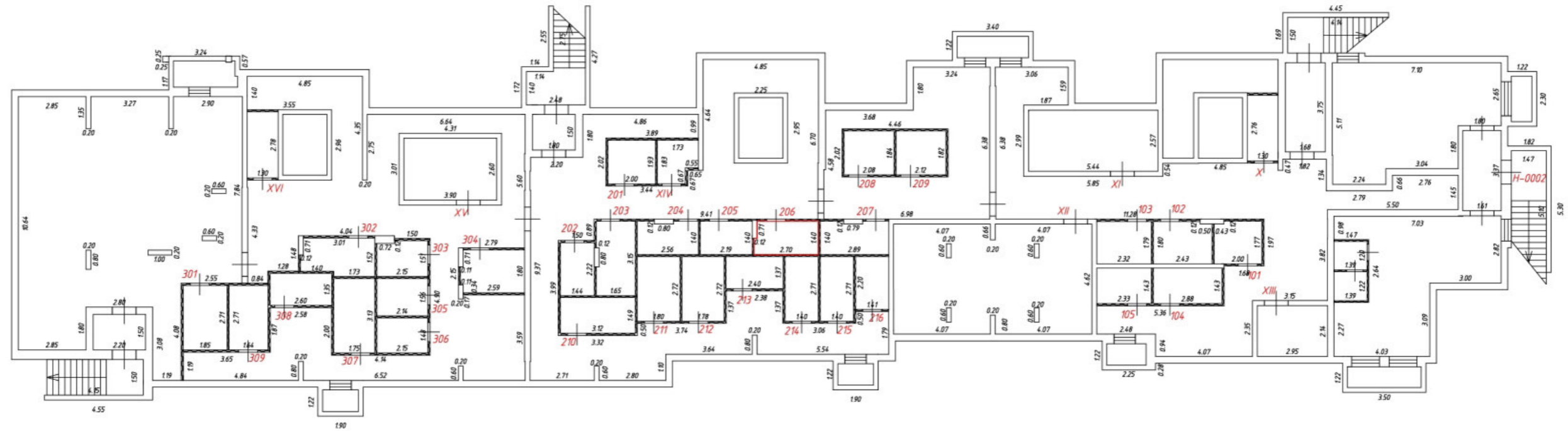


Условные обозначения:

-  - часть границы вновь образованного помещения
-  - номер помещения
-  - линейный размер
-  - стена с окном и дверью
-  - перегородка
-  - лифт
-  - балкон
-  - лоджия
-  - лестница
-  - пандус
-  - приямок
-  - конструкция транзитных коммуникация

План этажа

План подвала



Условные обозначения:

 - часть границы вновь образованного помещения

 - номер помещения

 - линейный размер

 - стена с окном и дверью

 - перегородка

 - лифт

 - балкон

 - лоджия

 - лестница

 - пандус

 - приямок

 - конструкция транзитных коммуникация







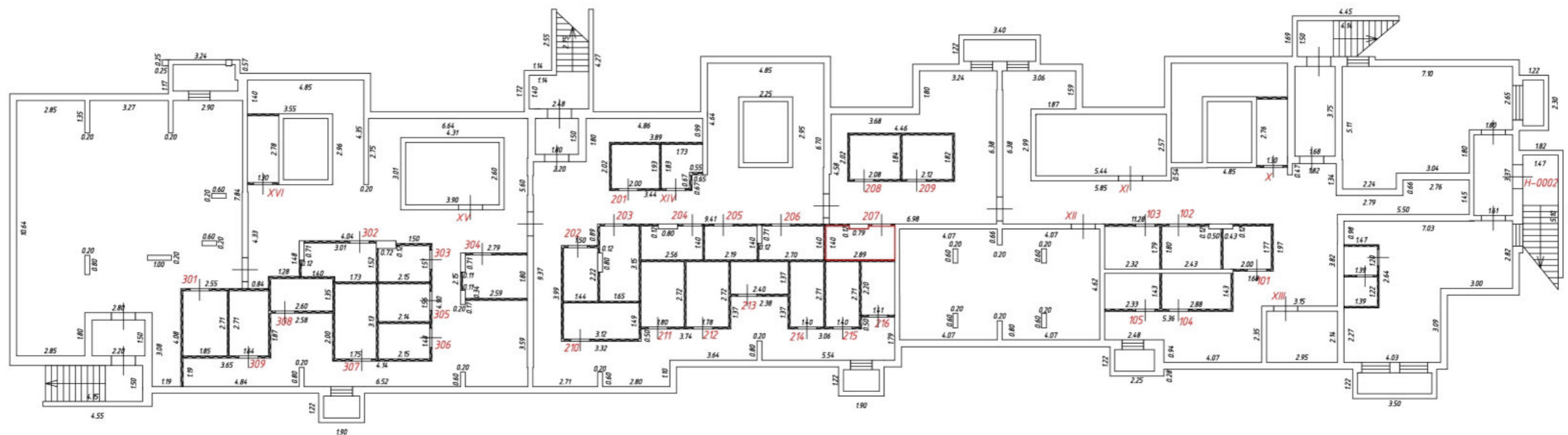


















План этажа

План подвала

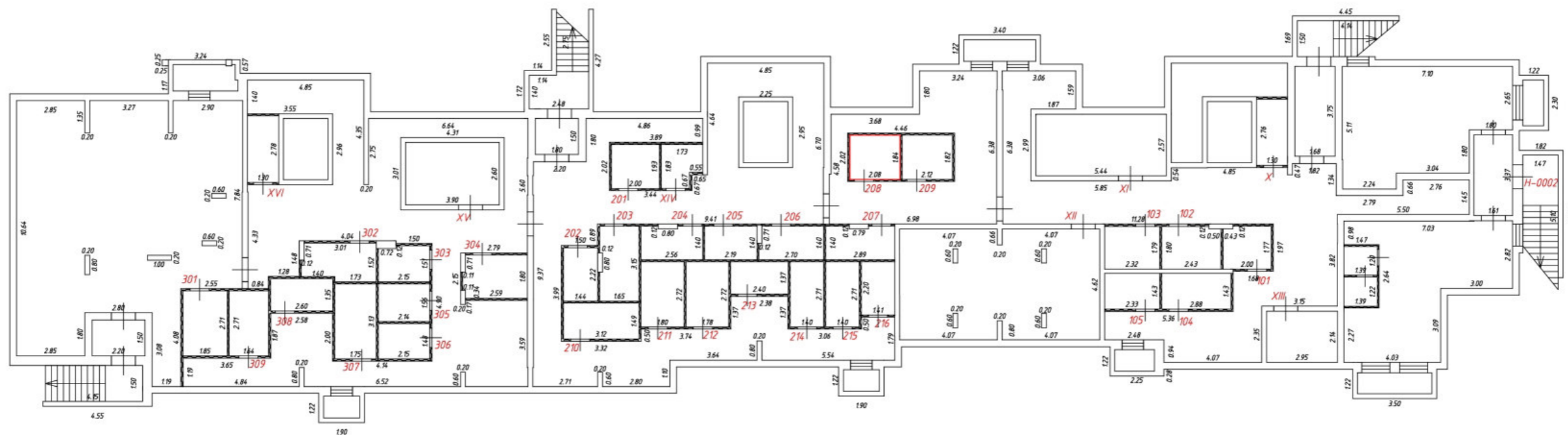


Условные обозначения:



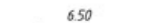









-  - часть границы вновь образованного помещения
-  - номер помещения
-  - линейный размер
-  - стена с окном и дверью
-  - перегородка
-  - лифт
-  - балкон
-  - лоджия
-  - лестница
-  - пандус
-  - приямок
-  - конструкция транзитных коммуникация

План этажа

План подвала

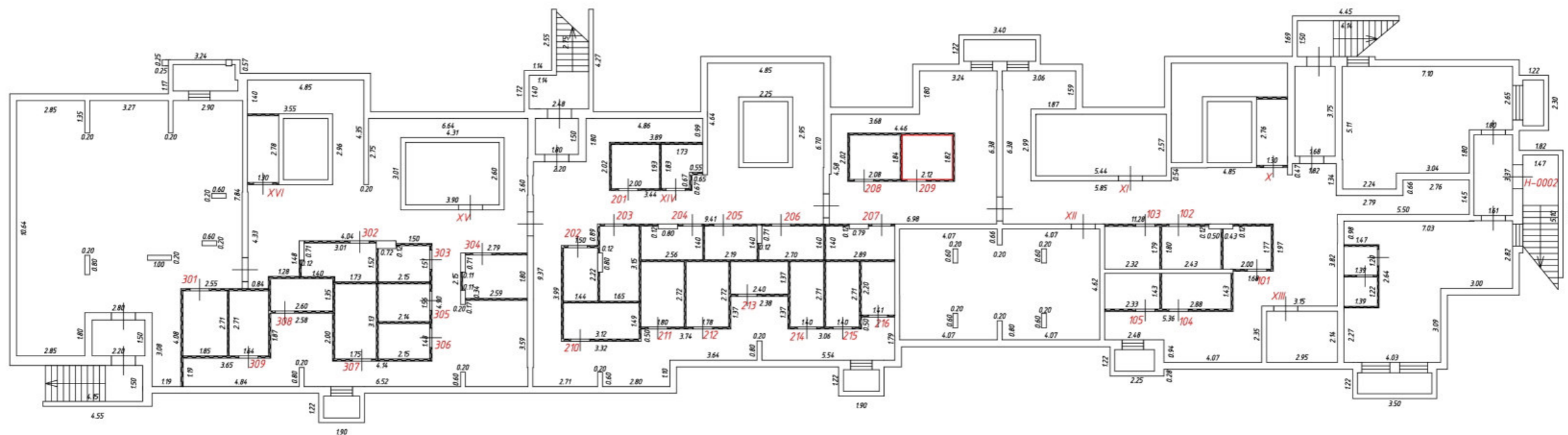


Условные обозначения:



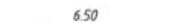









-  - часть границы вновь образованного помещения
-  - номер помещения
-  - линейный размер
-  - стена с окном и дверью
-  - перегородка
-  - лифт
-  - балкон
-  - лоджия
-  - лестница
-  - пандус
-  - приямок
-  - конструкция транзитных коммуникация

План этажа

План подвала

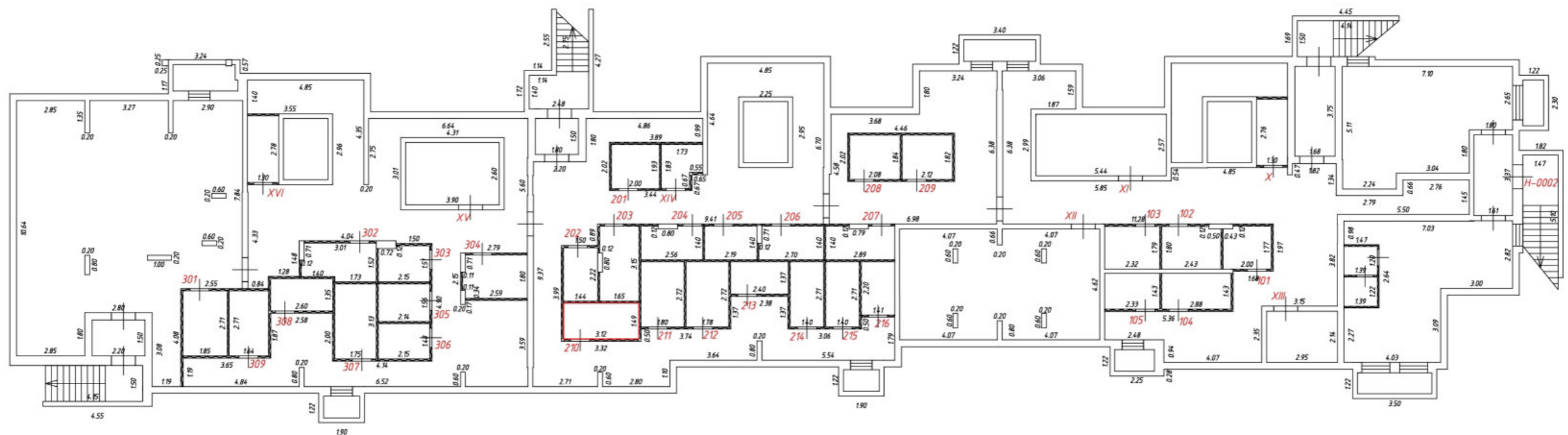


Условные обозначения:













-  - часть границы вновь образованного помещения
-  - номер помещения
-  - линейный размер
-  - стена с окном и дверью
-  - перегородка
-  - лифт
-  - балкон
-  - лоджия
-  - лестница
-  - пандус
-  - приямок
-  - конструкция транзитных коммуникация

План этажа

План подвала

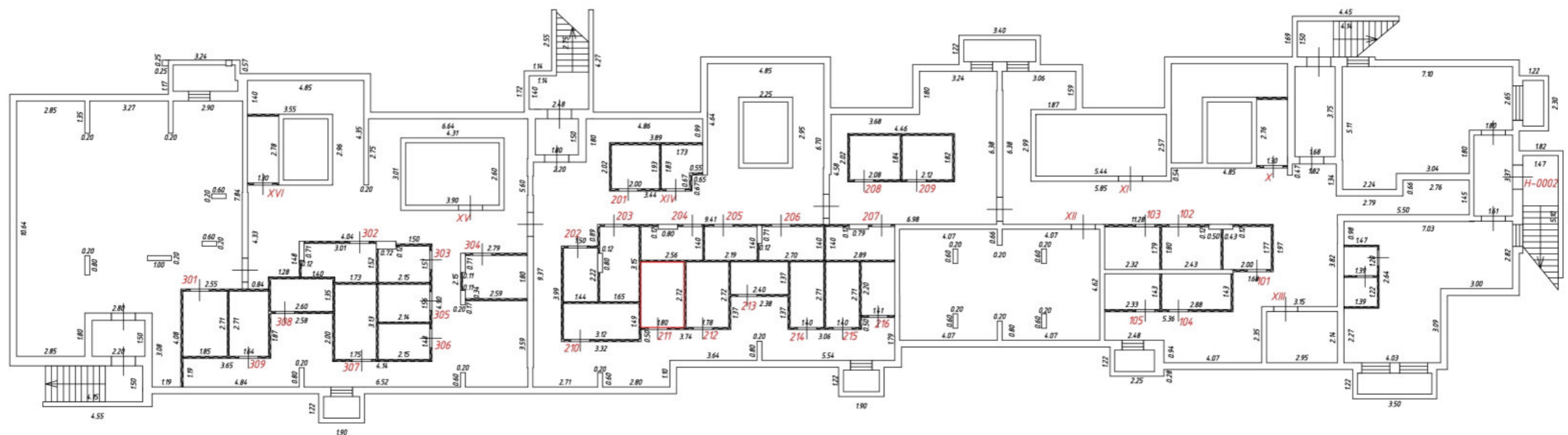


Условные обозначения:












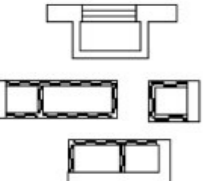
-  - часть границы вновь образованного помещения
-  - номер помещения
-  - линейный размер
-  - стена с окном и дверью
-  - перегородка
-  - лифт
-  - балкон
-  - лоджия
-  - лестница
-  - пандус
-  - приямок
-  - конструкция транзитных коммуникация

План этажа

План подвала

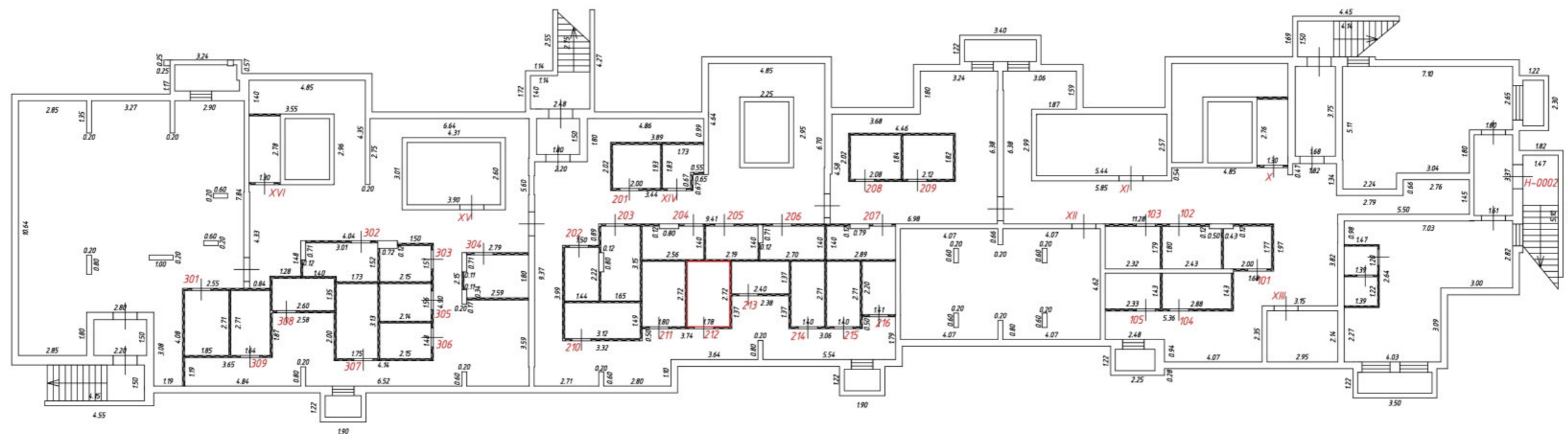


Условные обозначения:













-  - часть границы вновь образованного помещения
-  - номер помещения
-  - линейный размер
-  - стена с окном и дверью
-  - перегородка
-  - лифт
-  - балкон
-  - лоджия
-  - лестница
-  - пандус
-  - приямок
-  - конструкция транзитных коммуникация

План этажа

План подвала

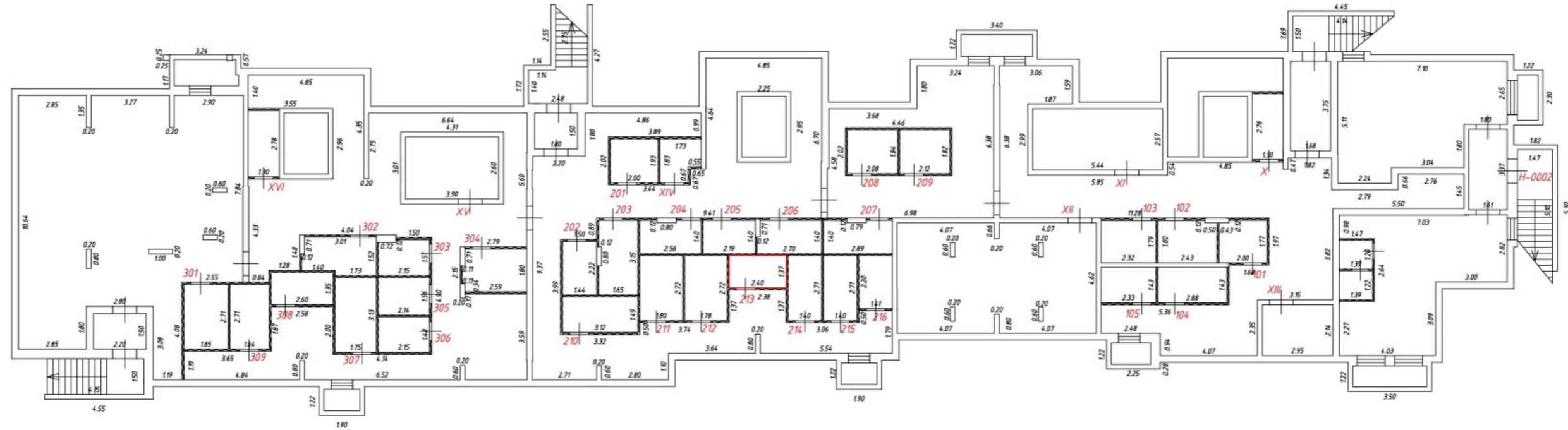


Условные обозначения:













-  - часть границы вновь образованного помещения
-  - номер помещения
-  - линейный размер
-  - стена с окном и дверью
-  - перегородка
-  - лифт
-  - балкон
-  - лоджия
-  - лестница
-  - пандус
-  - приямок
-  - конструкция транзитных коммуникация

План этажа

План подвала

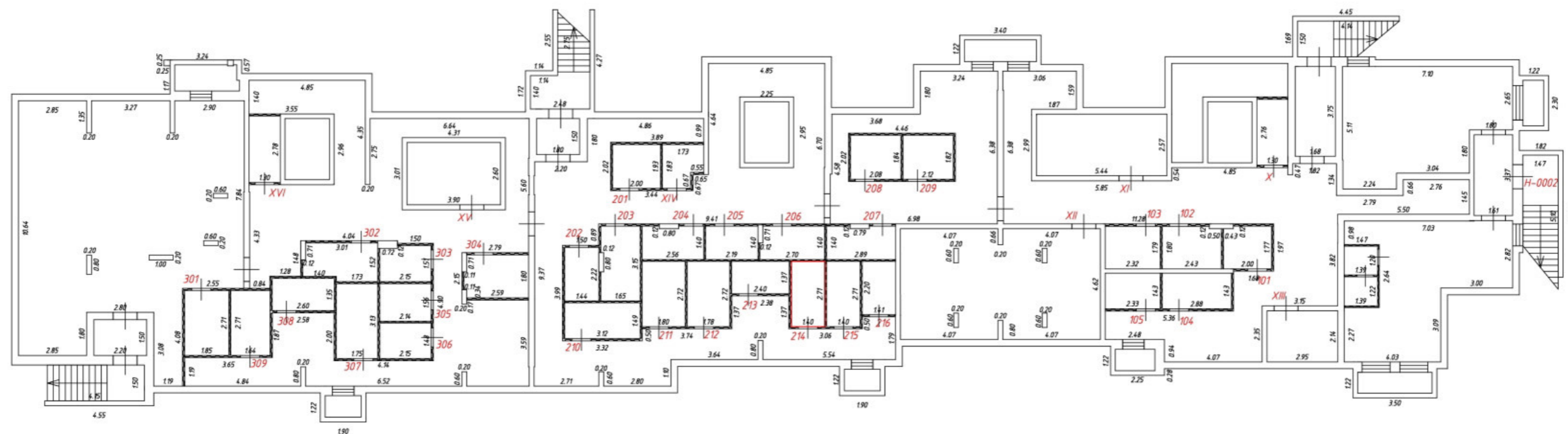


Условные обозначения:






-  - часть границы вновь образованного помещения
-  - номер помещения
-  - линейный размер
-  - стена с окном и дверью
-  - перегородка
-  - лифт
-  - балкон
-  - лоджия
-  - лестница
-  - пандус
-  - приямок
-  - конструкция транзитных коммуникация

План этажа

План подвала

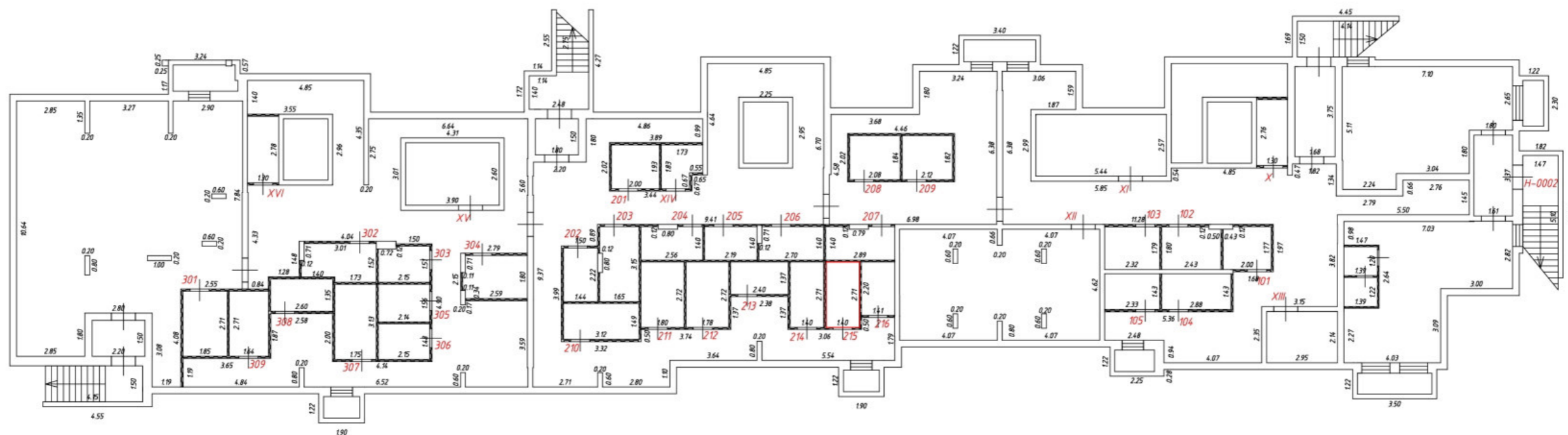


Условные обозначения:











-  - часть границы вновь образованного помещения
-  - номер помещения
-  - линейный размер
-  - стена с окном и дверью
-  - перегородка
-  - лифт
-  - балкон
-  - лоджия
-  - лестница
-  - пандус
-  - приямок
-  - конструкция транзитных коммуникация

План этажа

План подвала

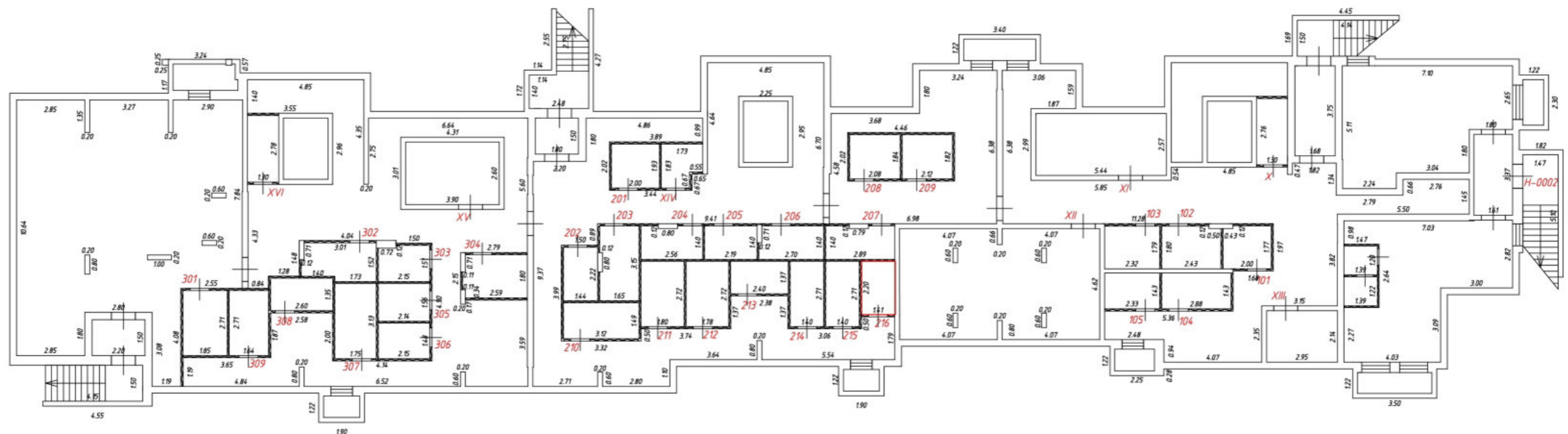


Условные обозначения:










-  - часть границы вновь образованного помещения
-  - номер помещения
-  - линейный размер
-  - стена с окном и дверью
-  - перегородка
-  - лифт
-  - балкон
-  - лоджия
-  - лестница
-  - пандус
-  - прямик
-  - конструкция транзитных коммуникация

План этажа

План подвала

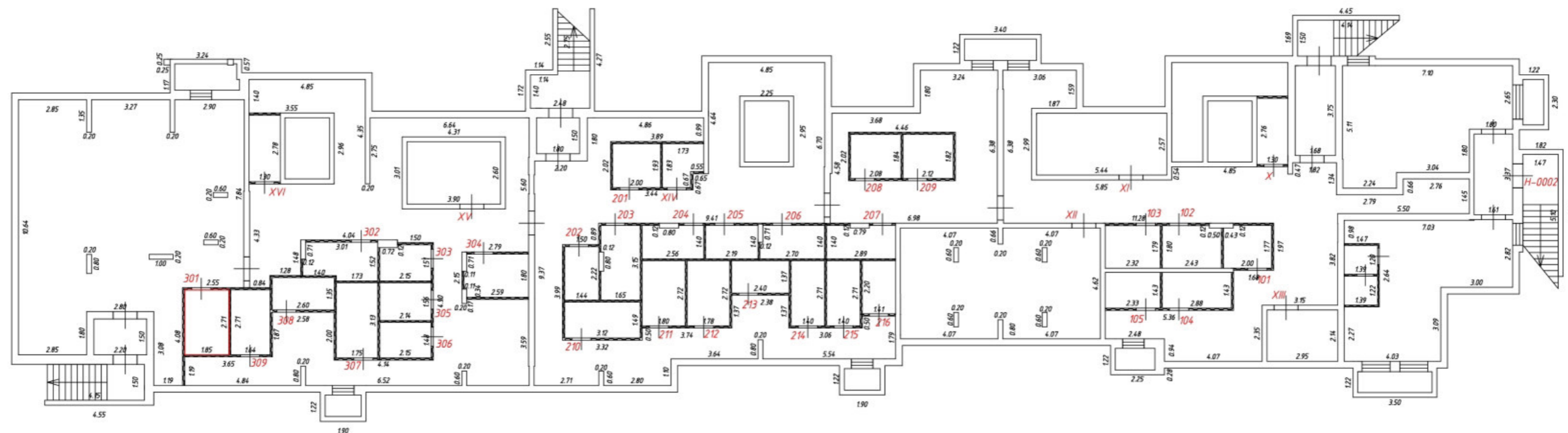


Условные обозначения:

-  - часть границы вновь образованного помещения
-  - номер помещения
-  - линейный размер
-  - стена с окном и дверью
-  - перегородка
-  - лифт
-  - балкон
-  - лоджия
-  - лестница
-  - пандус
-  - приямок
-  - конструкция транзитных коммуникация

План этажа

План подвала

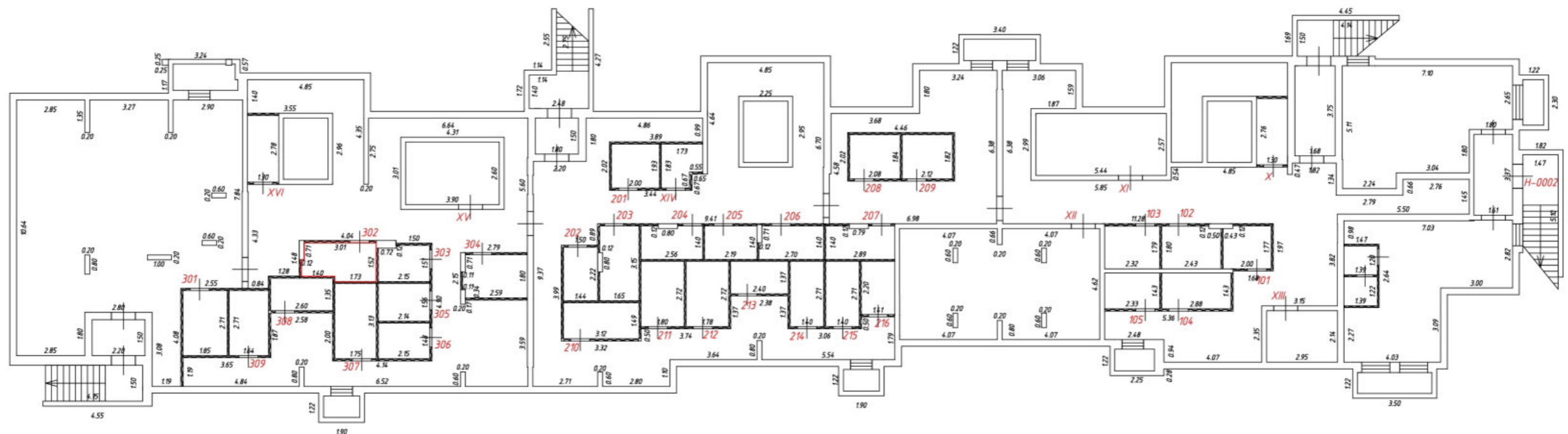


Условные обозначения:








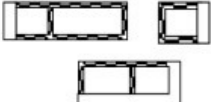
- — часть границы вновь образованного помещения
- 1 — номер помещения
- 650 — линейный размер
- стена с окном и дверью
- перегородка
- лифт
- балкон
- лоджия
- лестница
- пандус
- прямая
- конструкция транзитных коммуникация

План этажа

План подвала

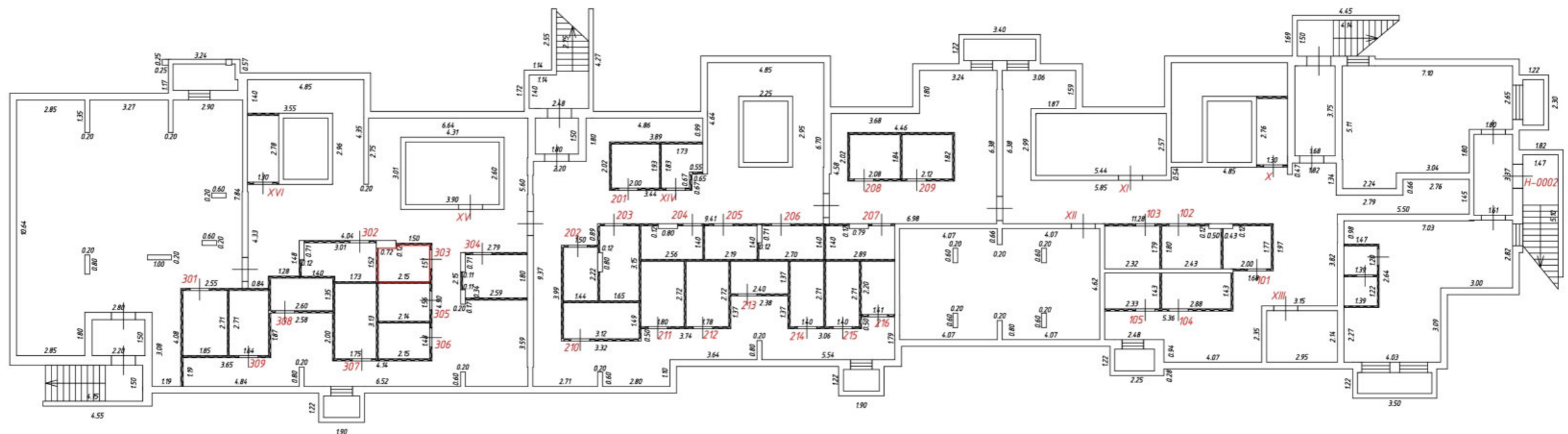


Условные обозначения:

- — часть границы вновь образованного помещения
- 1 — номер помещения
- 650 — линейный размер
-  — стена с окном и дверью
-  — перегородка
-  — лифт
-  — балкон
-  — лоджия
-  — лестница
-  — пандус
-  — прямая
-  — конструкция транзитных коммуникация

План этажа

План подвала



Условные обозначения:

— часть границы вновь образованного помещения

1 — номер помещения

650 — линейный размер

— стена с окном и дверью

— перегородка

— лифт

— балкон

— лоджия

— лестница

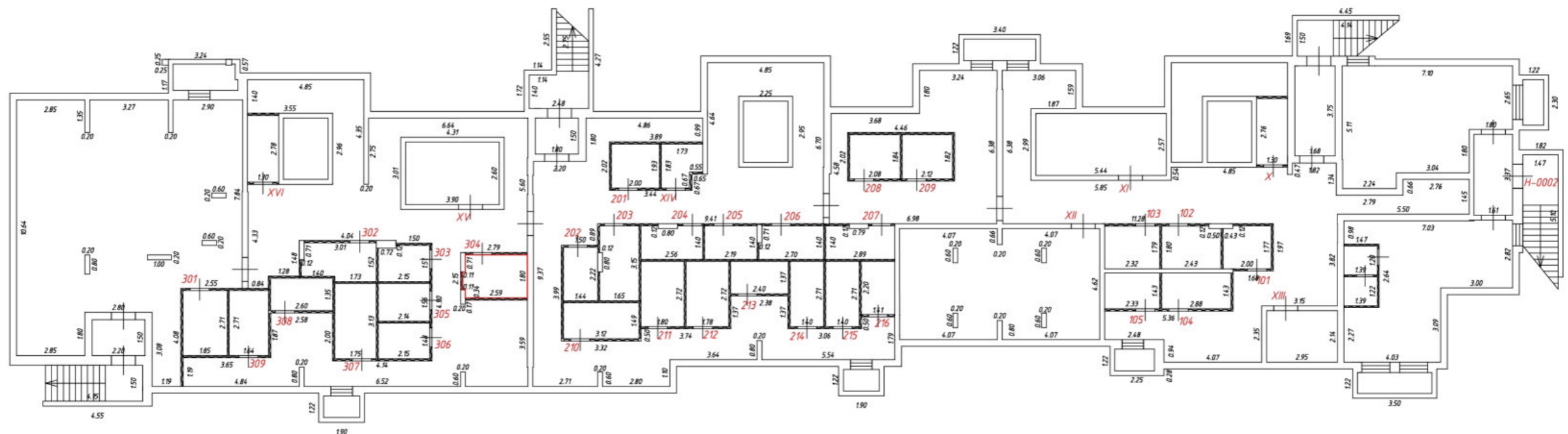
— пандус

— приямок









— конструкция транзитных коммуникация

План этажа

План подвала

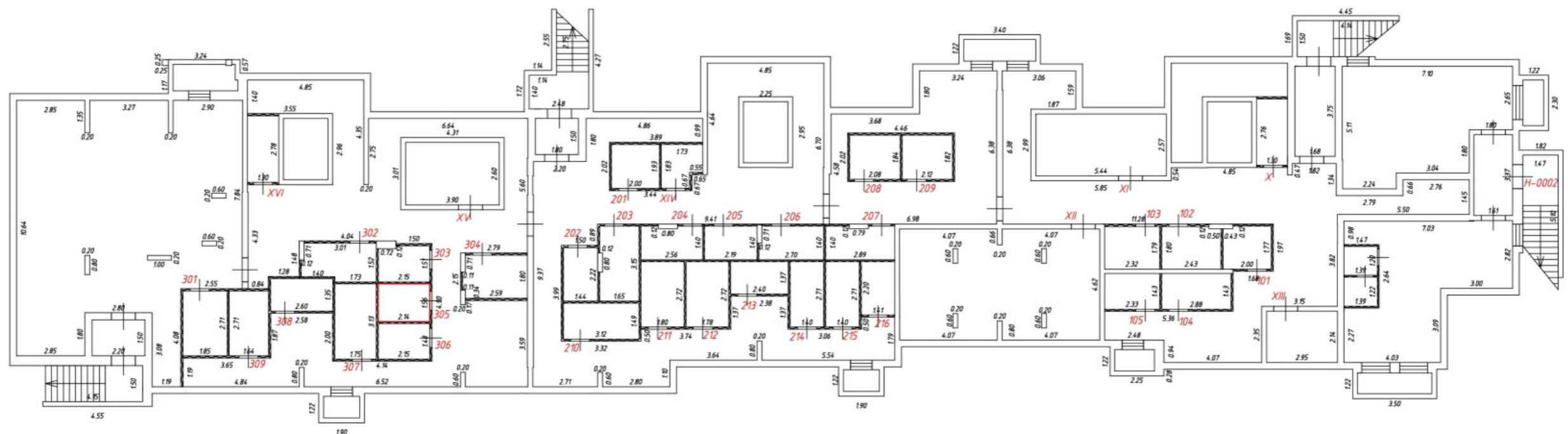


Условные обозначения:

- — часть границы вновь образованного помещения
- 1 — номер помещения
- 650 — линейный размер
-  — стена с окном и дверью
-  — перегородка
-  — лифт
-  — балкон
-  — лоджия
-  — лестница
-  — пандус
-  — прямая
-  — конструкция транзитных коммуникация

План этажа

План подвала

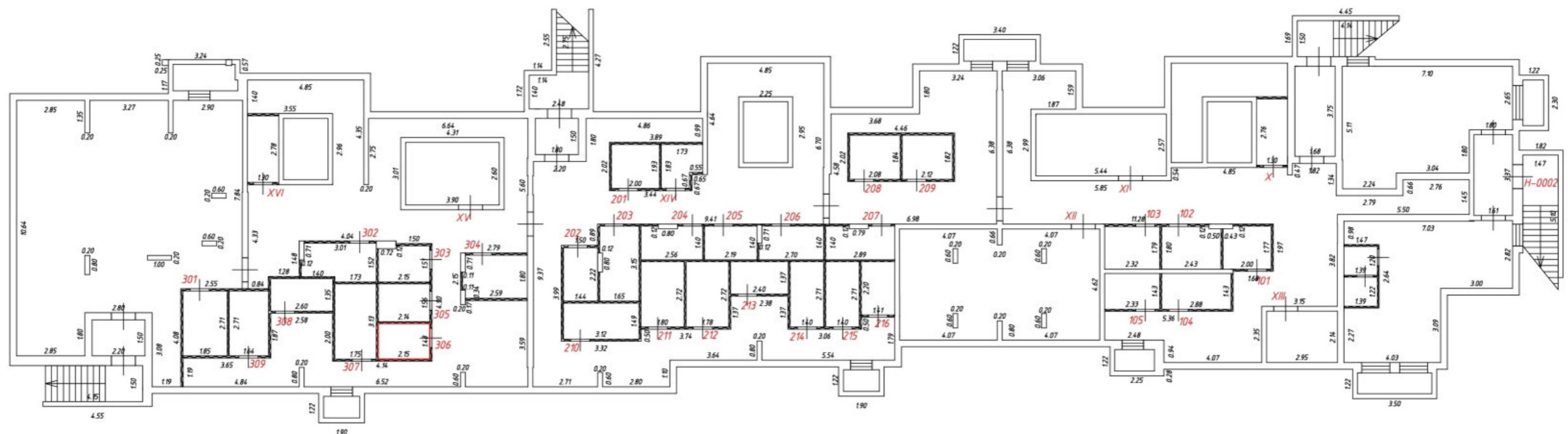


Условные обозначения:










- — часть границы вновь образованного помещения
- 1 — номер помещения
- 6.50 — линейный размер
- стена с окном и дверью
- перегородка
- лифт
- балкон
- лоджия
- лестница
- пандус
- приямок
- конструкция транзитных коммуникация

План этажа

План подвала

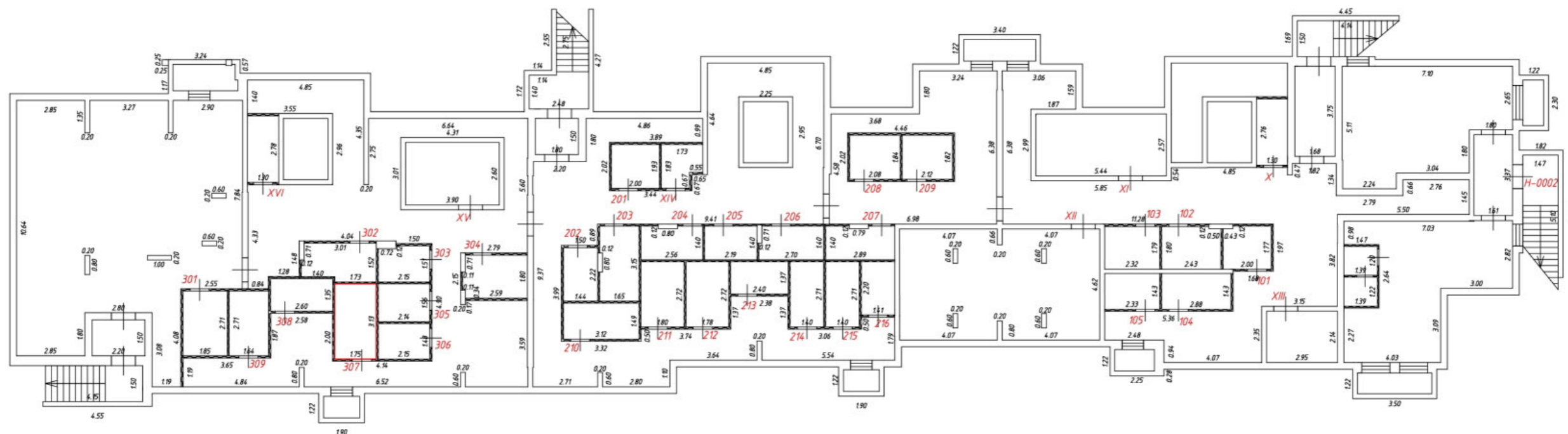


Условные обозначения:







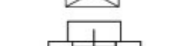





- — часть границы вновь образованного помещения
- 1 — номер помещения
- 6.50 — линейный размер
-  — стена с окном и дверью
-  — перегородка
-  — лифт
-  — балкон
-  — лоджия
-  — лестница
-  — пандус
-  — приямок
-  — конструкция транзитных коммуникация

План этажа

План подвала

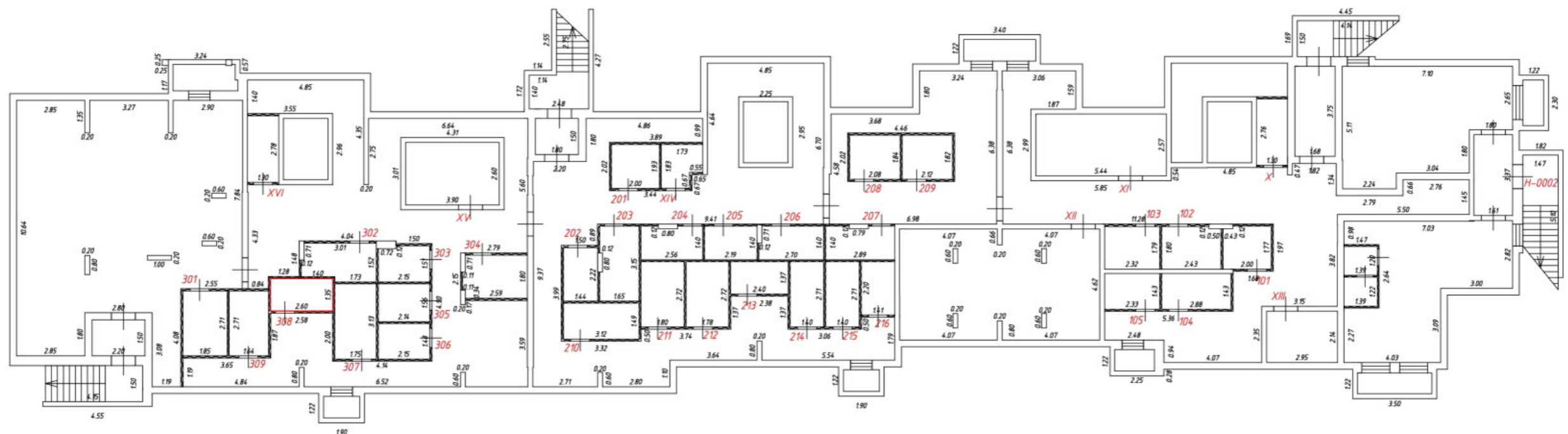


Условные обозначения:

-  - часть границы вновь образованного помещения
-  - номер помещения
-  - линейный размер
-  - стена с окном и дверью
-  - перегородка
-  - лифт
-  - балкон
-  - лоджия
-  - лестница
-  - пандус
-  - приямок
-  - конструкция транзитных коммуникация

План этажа

План подвала

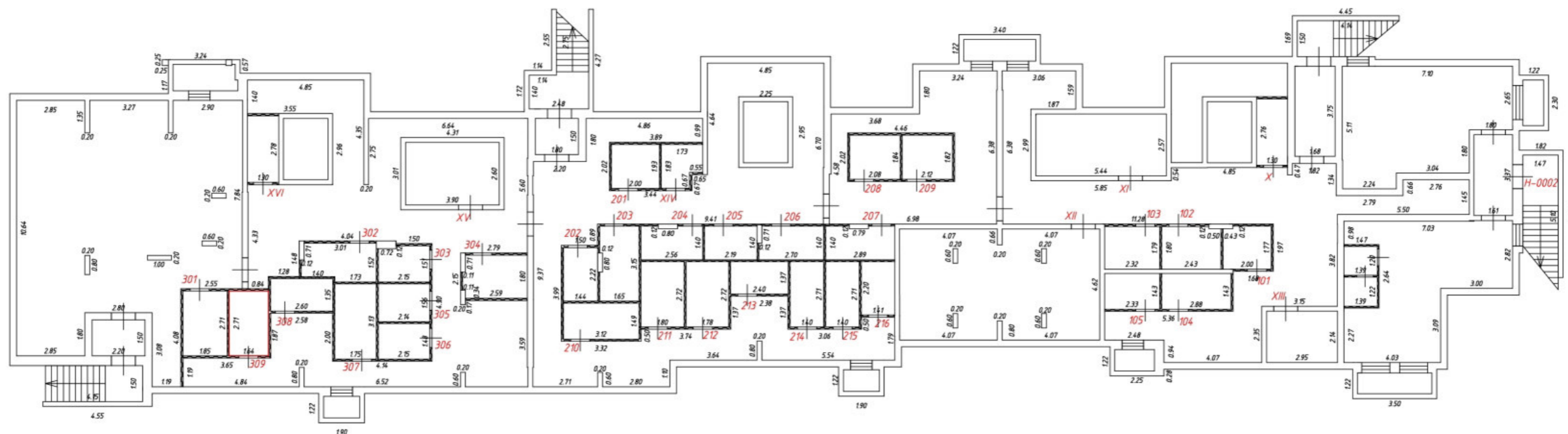


Условные обозначения:

- - часть границы вновь образованного помещения
- 1 - номер помещения
- 6.50 - линейный размер
- стена с окном и дверью
- перегородка
- лифт
- балкон
- лоджия
- лестница
- пандус
- приямок
- конструкция транзитных коммуникация

План этажа

План подвала

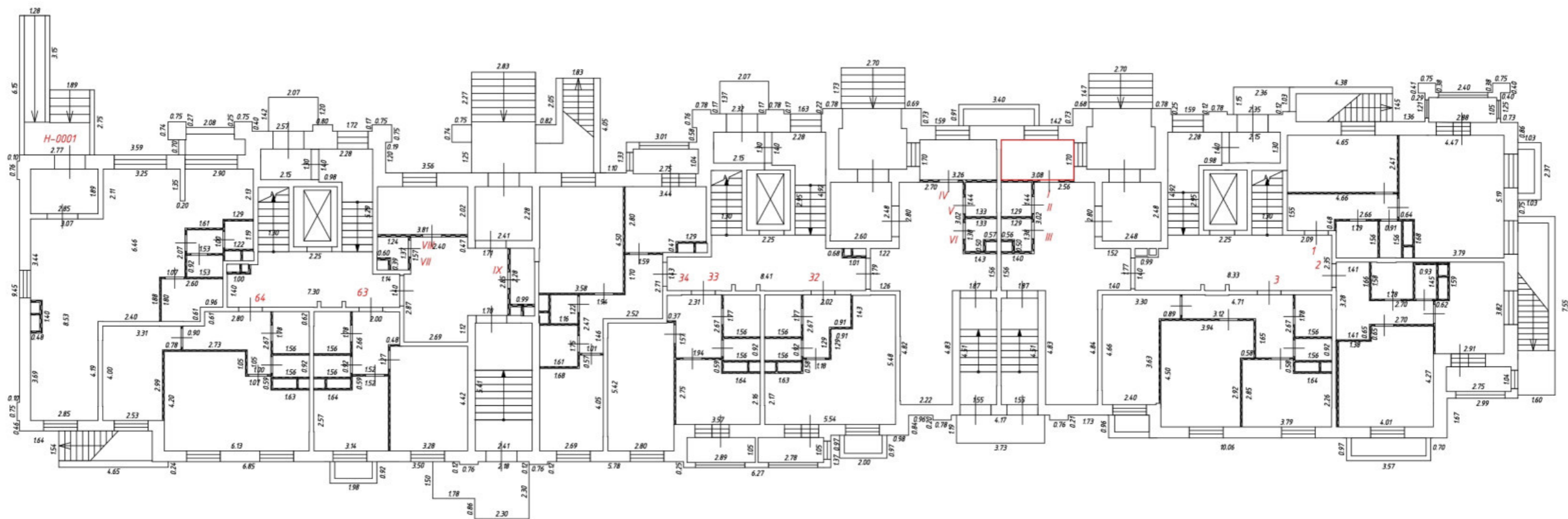


Условные обозначения:













- — часть границы вновь образованного помещения
- 1 — номер помещения
- 6.50 — линейный размер
- стена с окном и дверью
- перегородка
- лифт
- балкон
- лоджия
- лестница
- пандус
- приямок
- конструкция транзитных коммуникация

План этажа

1 этаж

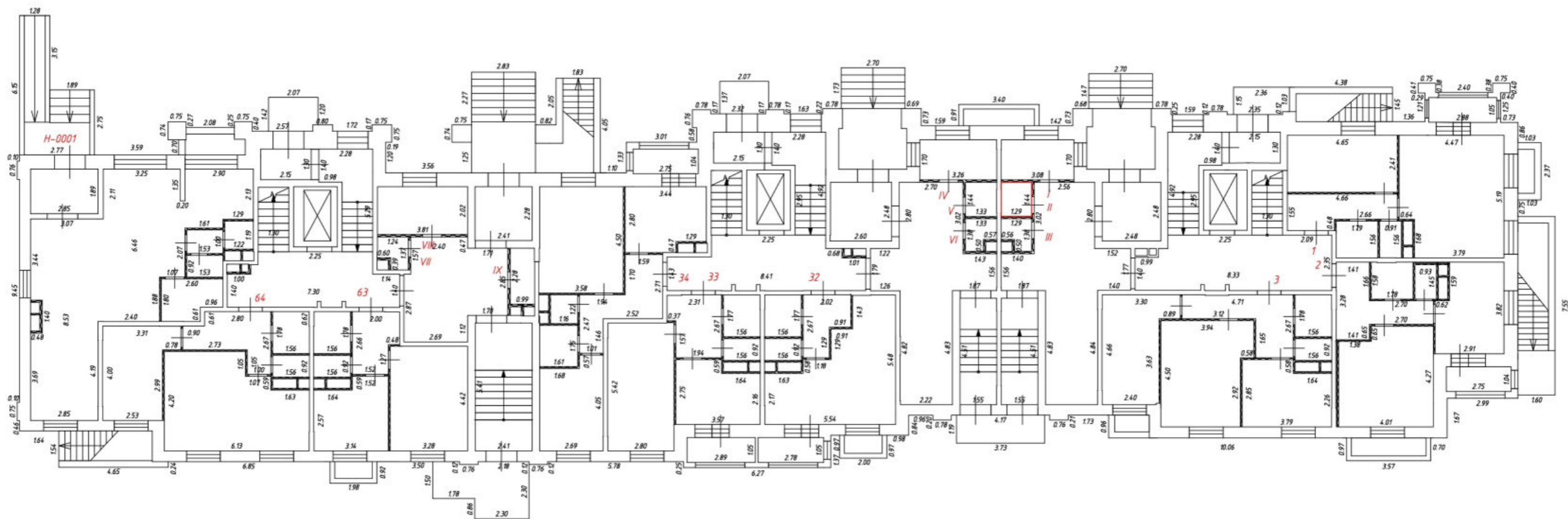


Условные обозначения:


-  - часть границы вновь образованного помещения
-  - номер помещения
-  - линейный размер
-  - стена с окном и дверью
-  - перегородка
-  - лифт
-  - балкон
-  - лоджия
-  - лестница
-  - пандус
-  - приямок
-  - конструкция транзитных коммуникация

План этажа

1 этаж



Условные обозначения:

 - часть границы вновь образованного помещения


1 - номер помещения

6.50 - линейный размер

 - стена с окном и дверью

 - перегородка

 - лифт

 - балкон

 - лоджия

 - лестница

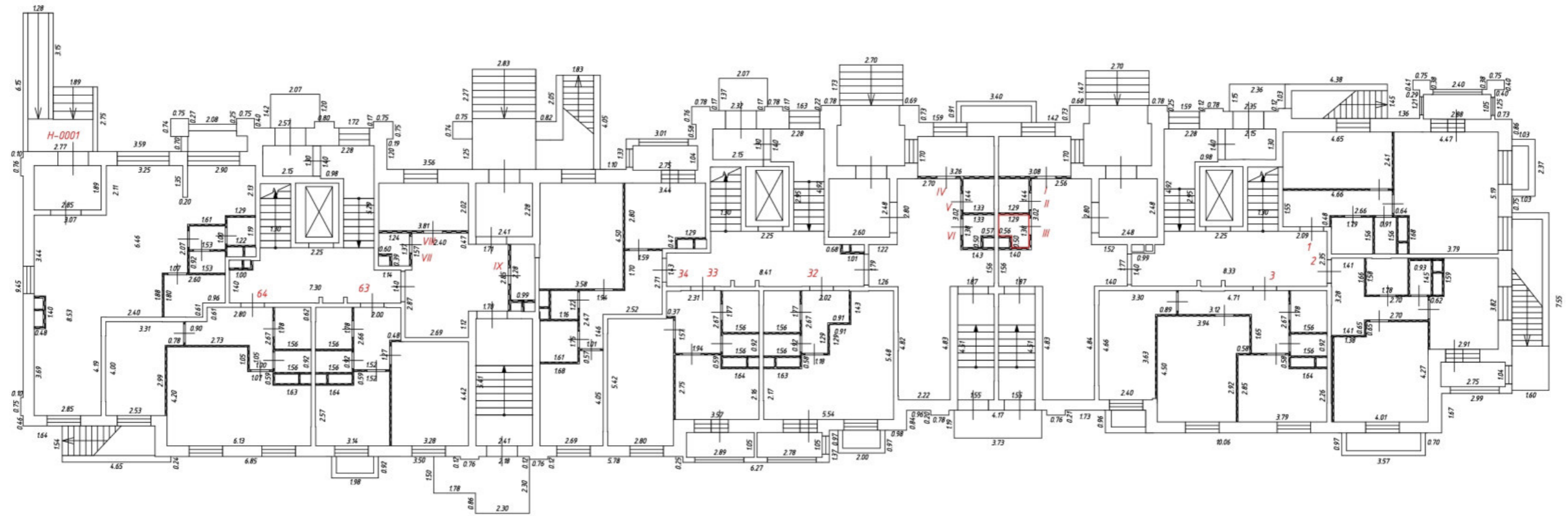
 - пандус

 - приямок








 - конструкция транзитных коммуникация

План этажа

1 этаж

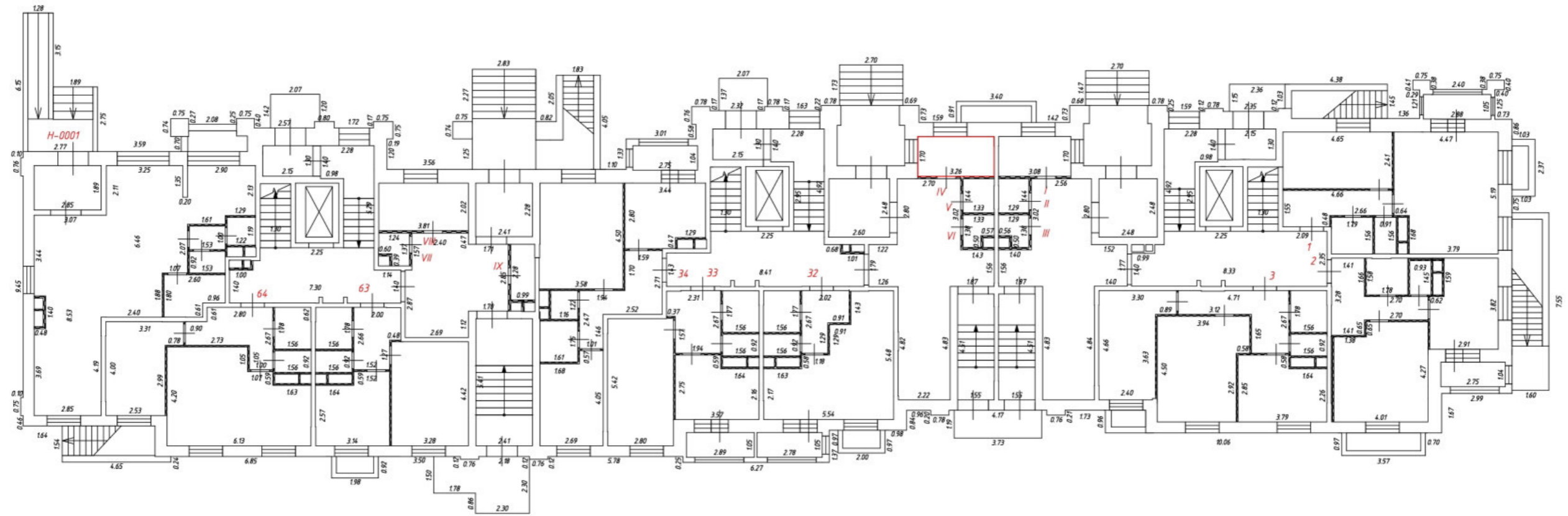


Условные обозначения:







-  - часть границы вновь образованного помещения
-  - номер помещения
-  - линейный размер
-  - стена с окном и дверью
-  - перегородка
-  - лифт
-  - балкон
-  - лоджия
-  - лестница
-  - пандус
-  - приямок
-  - конструкция транзитных коммуникация

План этажа

1 этаж

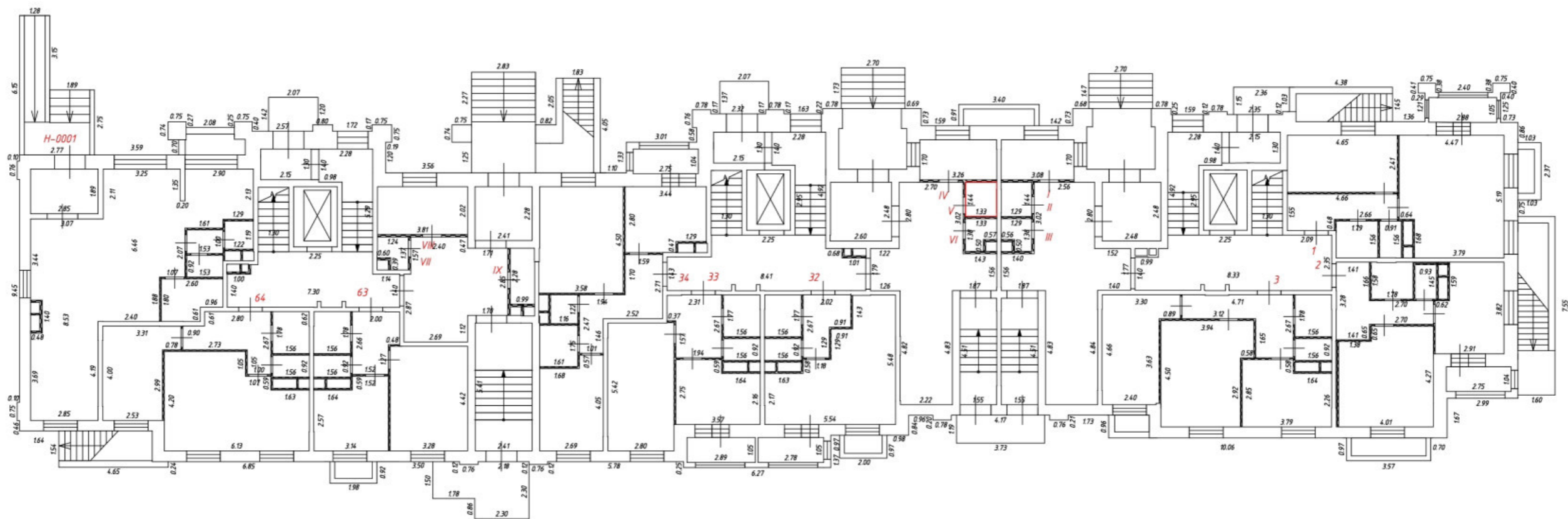


Условные обозначения:


-  - часть границы вновь образованного помещения
-  - номер помещения
-  - линейный размер
-  - стена с окном и дверью
-  - перегородка
-  - лифт
-  - балкон
-  - лоджия
-  - лестница
-  - пандус
-  - приямок
-  - конструкция транзитных коммуникация

План этажа


1 этаж



Условные обозначения:

 - часть границы вновь образованного помещения

 - номер помещения

 - линейный размер


 - стена с окном и дверью

 - перегородка


 - лифт

 - балкон

 - лоджия

 - лестница

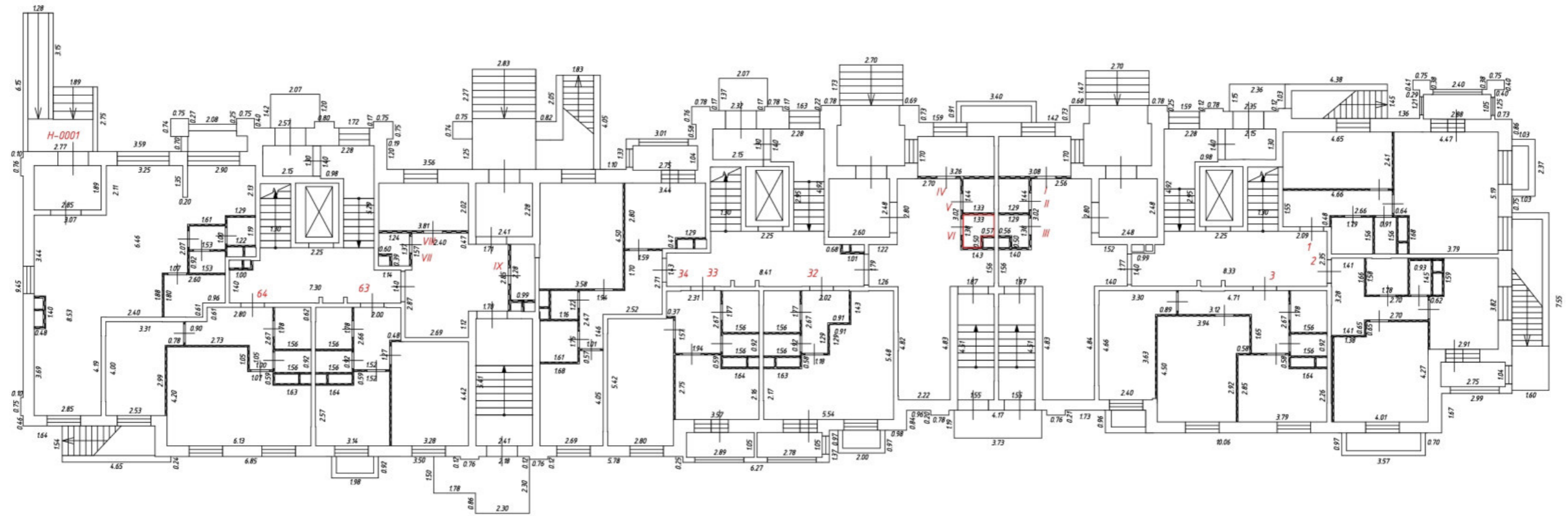
 - пандус

 - приямок




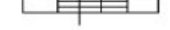


 - конструкция транзитных коммуникация

План этажа

1 этаж

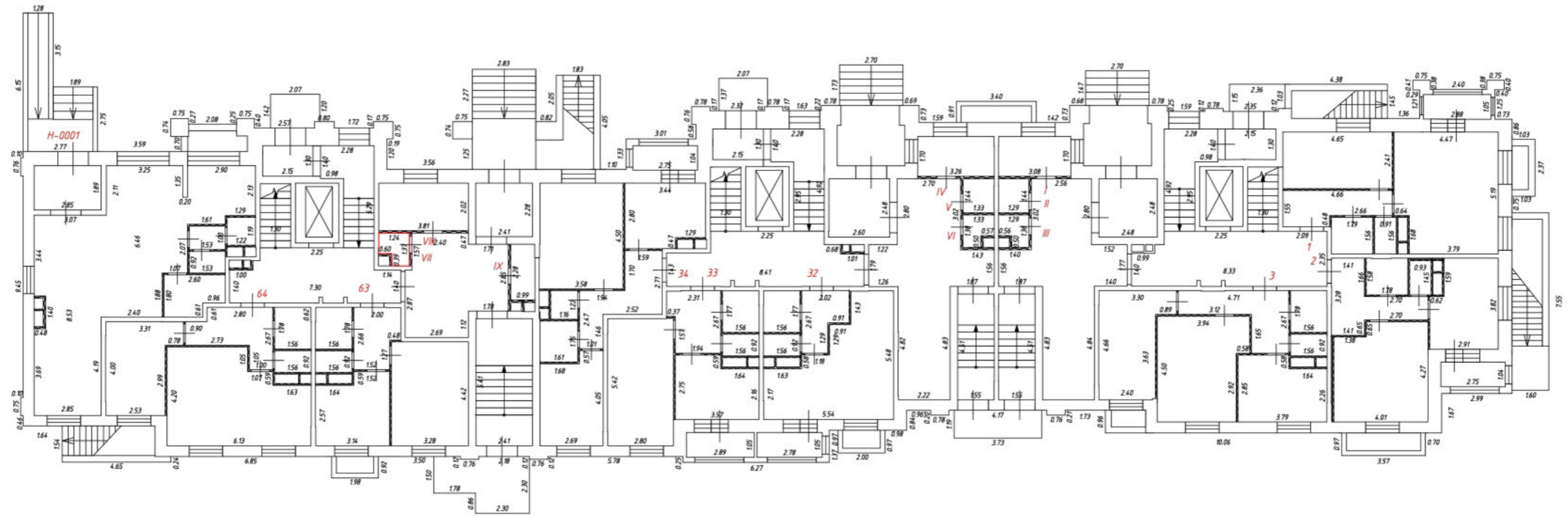


Условные обозначения:








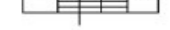

-  - часть границы вновь образованного помещения
-  - номер помещения
-  - линейный размер
-  - стена с окном и дверью
-  - перегородка
-  - лифт
-  - балкон
-  - лоджия
-  - лестница
-  - пандус
-  - приямок
-  - конструкция транзитных коммуникация

План этажа

1 этаж

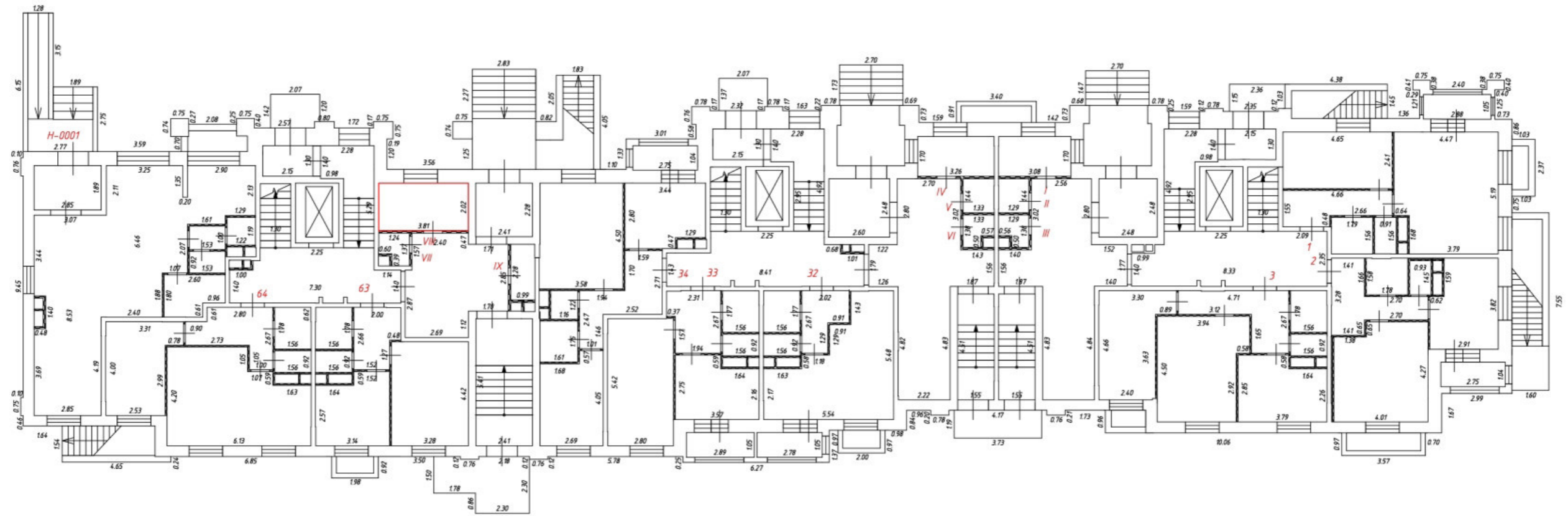


Условные обозначения:






-  - часть границы вновь образованного помещения
-  - номер помещения
-  - линейный размер
-  - стена с окном и дверью
-  - перегородка
-  - лифт
-  - балкон
-  - лоджия
-  - лестница
-  - пандус
-  - приямок
-  - конструкция транзитных коммуникация

План этажа

1 этаж

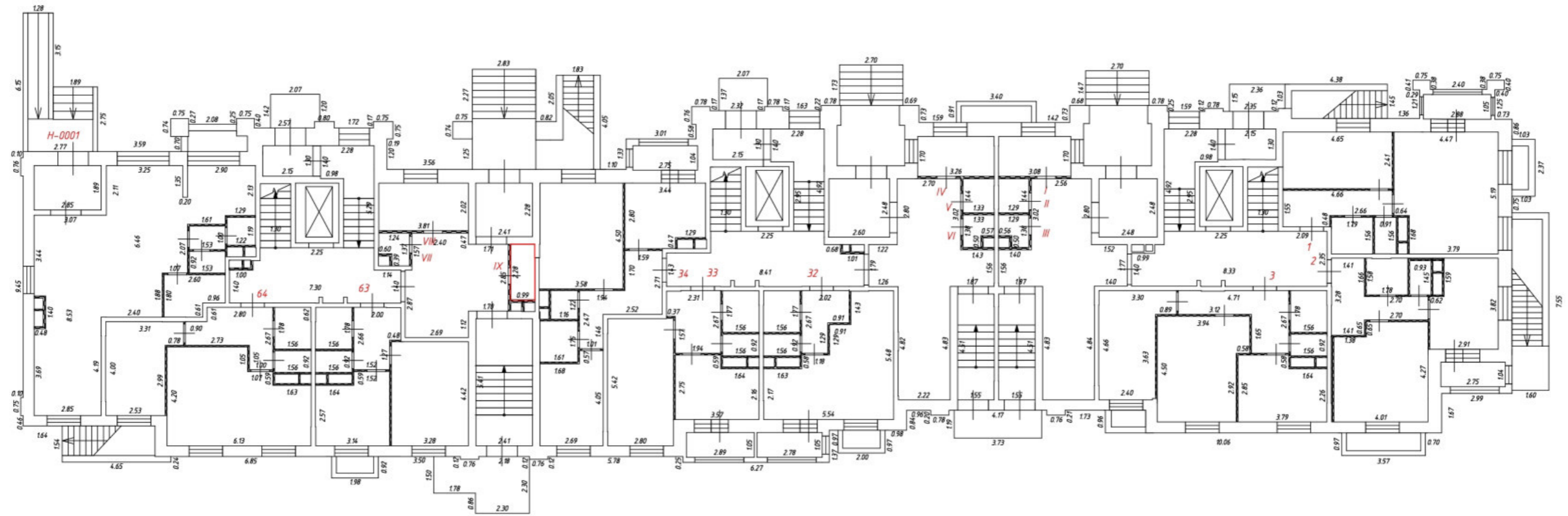


Условные обозначения:



-  - часть границы вновь образованного помещения
-  - номер помещения
-  - линейный размер
-  - стена с окном и дверью
-  - перегородка
-  - лифт
-  - балкон
-  - лоджия
-  - лестница
-  - пандус
-  - приямок
-  - конструкция транзитных коммуникация

План этажа

1 этаж

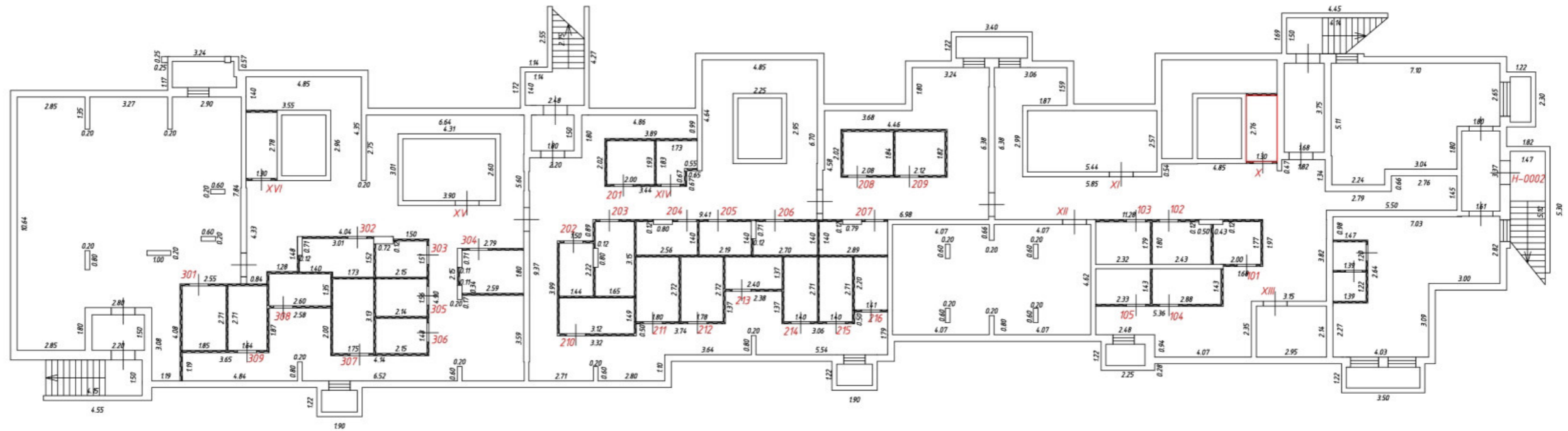


Условные обозначения:


-  - часть границы вновь образованного помещения
-  - номер помещения
-  - линейный размер
-  - стена с окном и дверью
-  - перегородка
-  - лифт
-  - балкон
-  - лоджия
-  - лестница
-  - пандус
-  - приямок
-  - конструкция транзитных коммуникация

План этажа


Подвал



Условные обозначения:

 - часть границы вновь образованного помещения

 - номер помещения

 - линейный размер

 - стена с окном и дверью

 - перегородка


 - лифт

 - балкон


 - лоджия

 - лестница

 - пандус

 - приямок

 - конструкция транзитных коммуникация

 - конструкция транзитных коммуникация

 - конструкция транзитных коммуникация

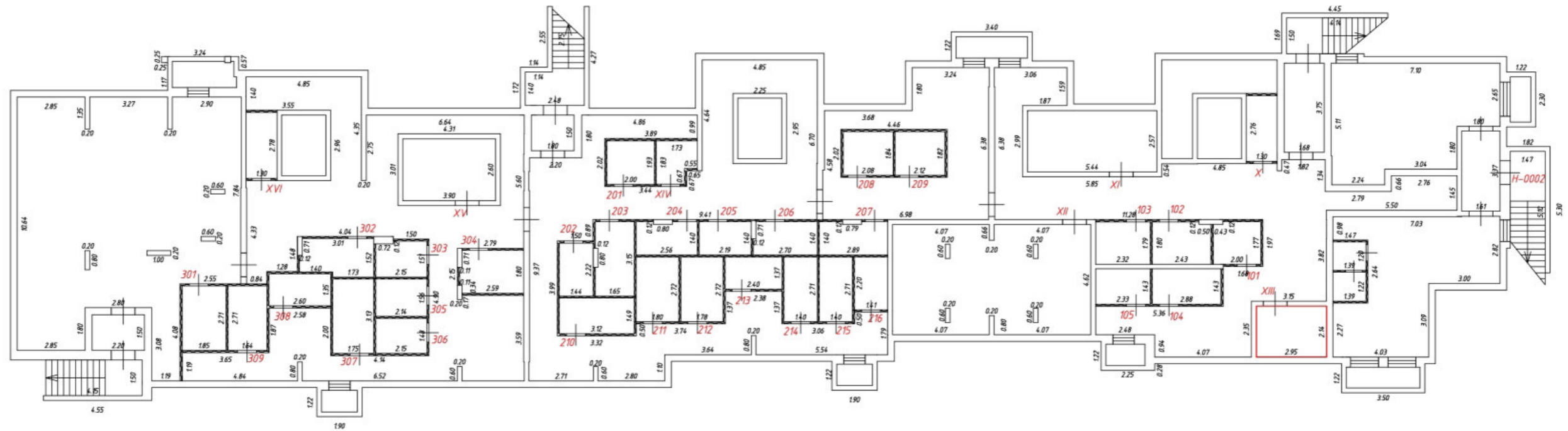
 - конструкция транзитных коммуникация

 - конструкция транзитных коммуникация



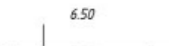









 - конструкция транзитных коммуникация

План этажа

Подвал

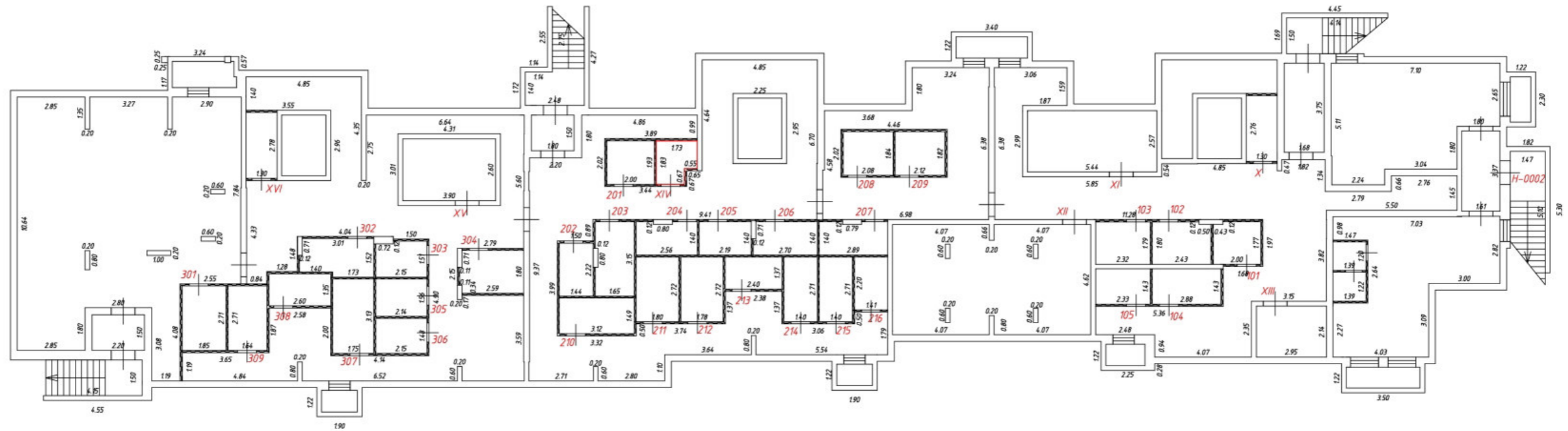


Условные обозначения:








-  - часть границы вновь образованного помещения
-  - номер помещения
-  - линейный размер
-  - стена с окном и дверью
-  - перегородка
-  - лифт
-  - балкон
-  - лоджия
-  - лестница
-  - пандус
-  - приямок
-  - конструкция транзитных коммуникация

План этажа

Подвал

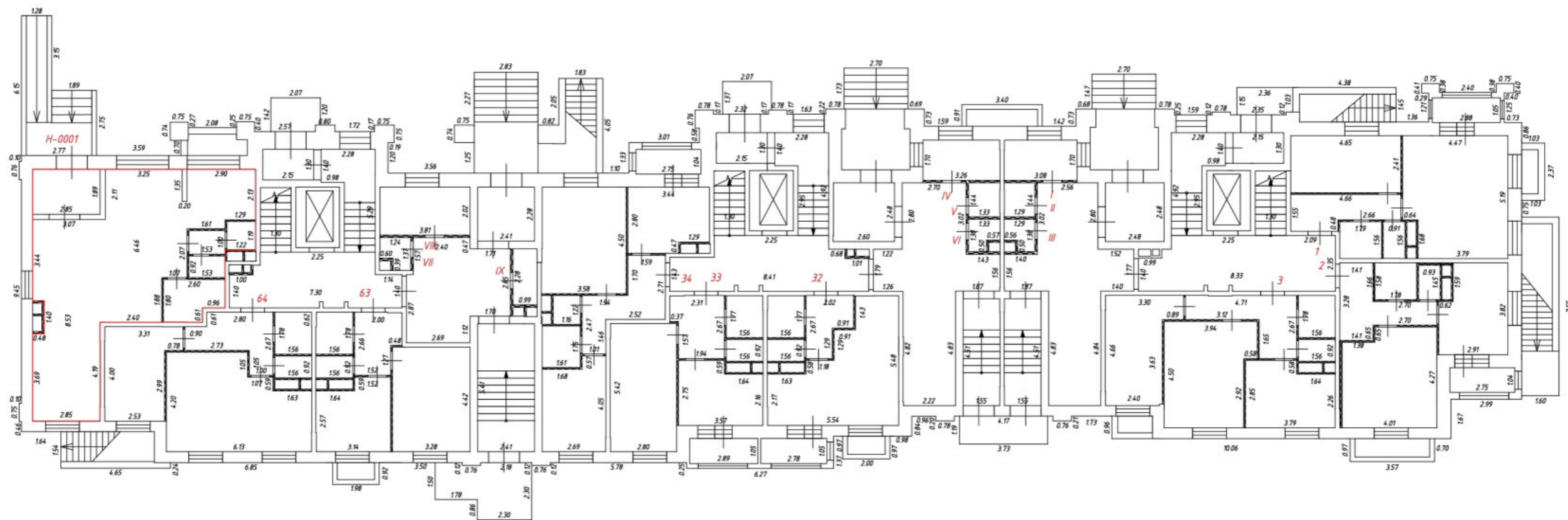


Условные обозначения:













-  - часть границы вновь образованного помещения
-  - номер помещения
-  - линейный размер
-  - стена с окном и дверью
-  - перегородка
-  - лифт
-  - балкон
-  - лоджия
-  - лестница
-  - пандус
-  - приямок
-  - конструкция транзитных коммуникация

План этажа

1 этаж

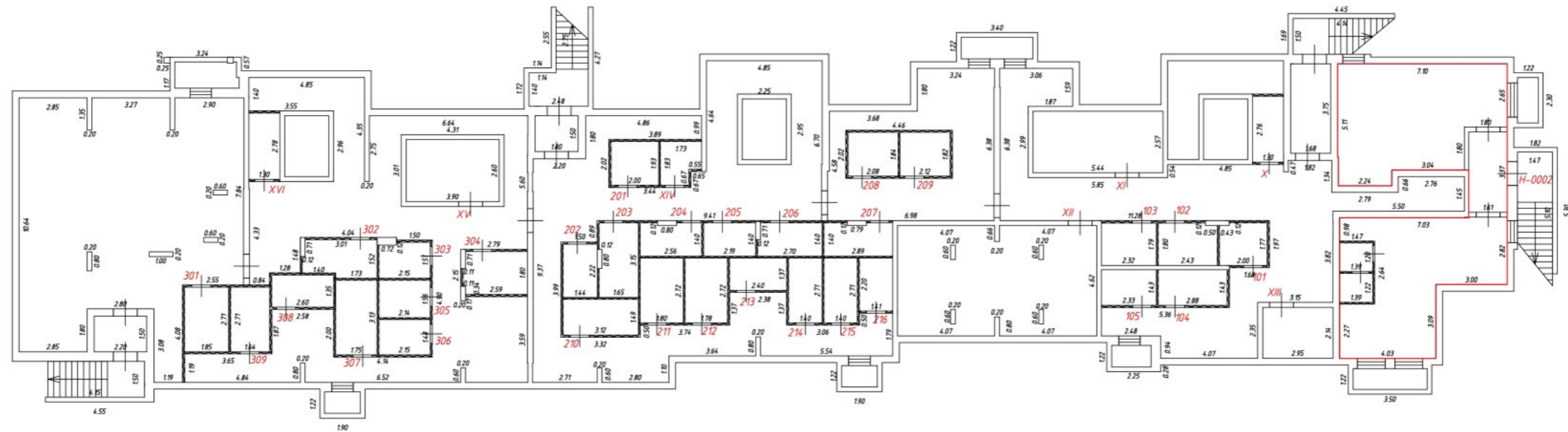


Условные обозначения:












-  - часть границы вновь образованного помещения
-  - номер помещения
-  - линейный размер
-  - стена с окном и дверью
-  - перегородка
-  - лифт
-  - балкон
-  - лоджия
-  - лестница
-  - пандус
-  - приямок
-  - конструкция транзитных коммуникация

План этажа

Подвал

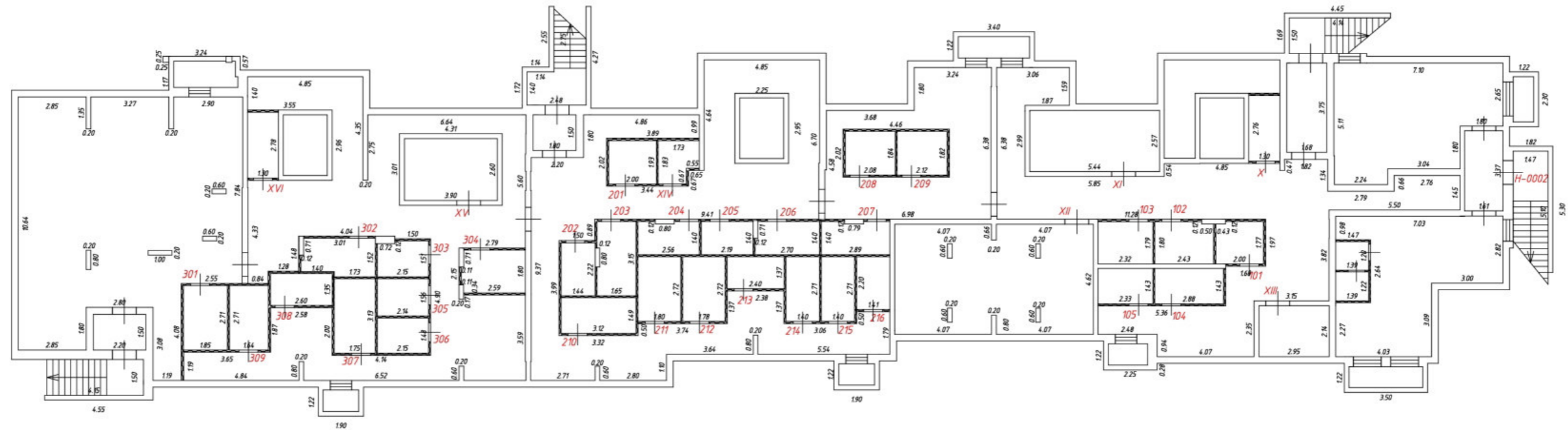


Условные обозначения:

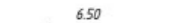
-  - часть границы вновь образованного помещения
-  - номер помещения
-  - линейный размер
-  - стена с окном и дверью
-  - перегородка
-  - лифт
-  - балкон
-  - лоджия
-  - лестница
-  - пандус
-  - приямок
-  - конструкция транзитных коммуникация

План этажа

Подвал

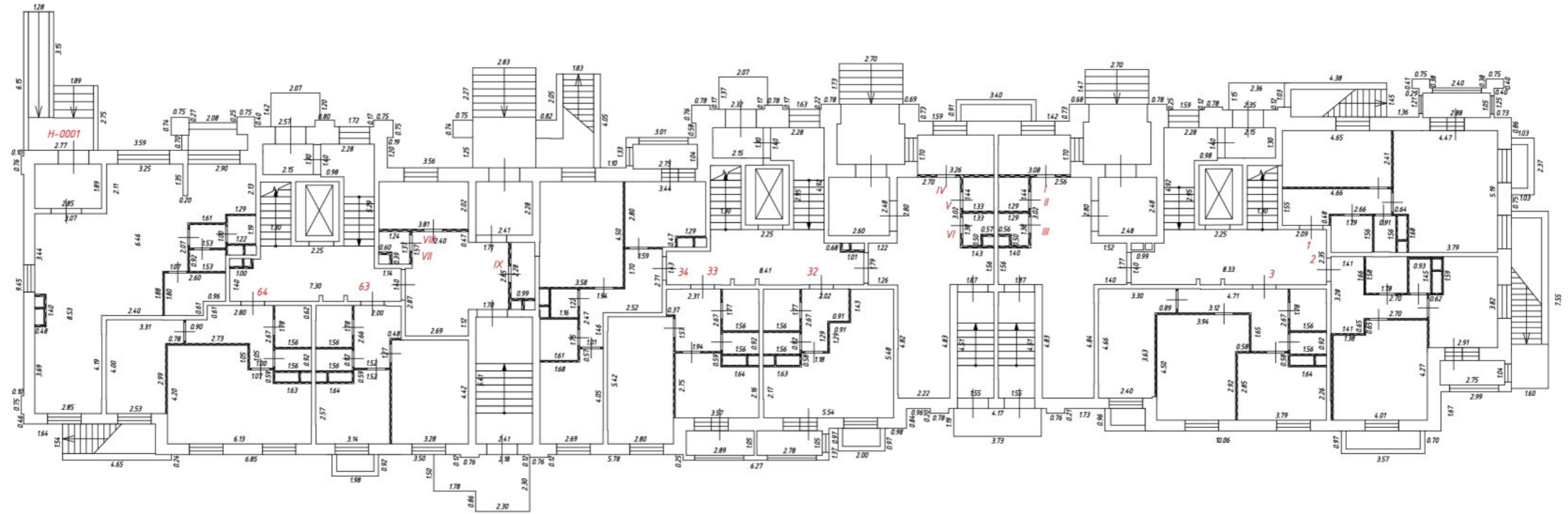


Условные обозначения:











-  - номер помещения
-  - линейный размер
-  - стена с окном и дверью
-  - перегородка
-  - лифт
-  - балкон
-  - лоджия
-  - лестница
-  - пандус
-  - приямок
-  - конструкция транзитных коммуникация

План этажа

1 этаж

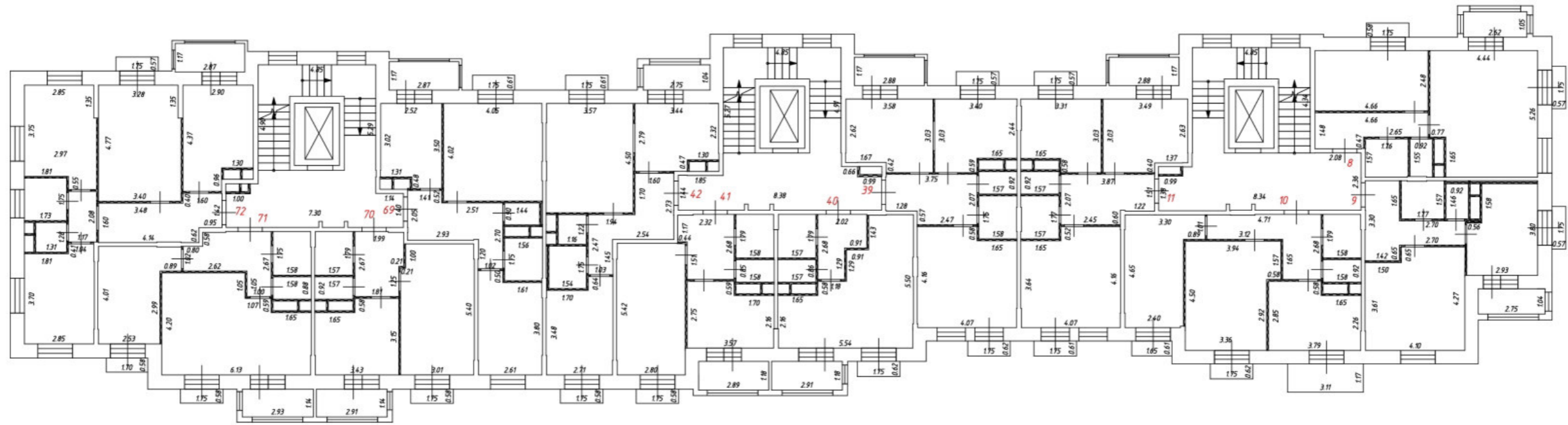


Условные обозначения:

-  1 – номер помещения
-  6.50 – линейный размер
-  – стена с окном и дверью
-  – перегородка
-  – лифт
-  – балкон
-  – лоджия
-  – лестница
-  – пандус
-  – прямик
-  – конструкция транзитных коммуникация

План этажа

3 этаж

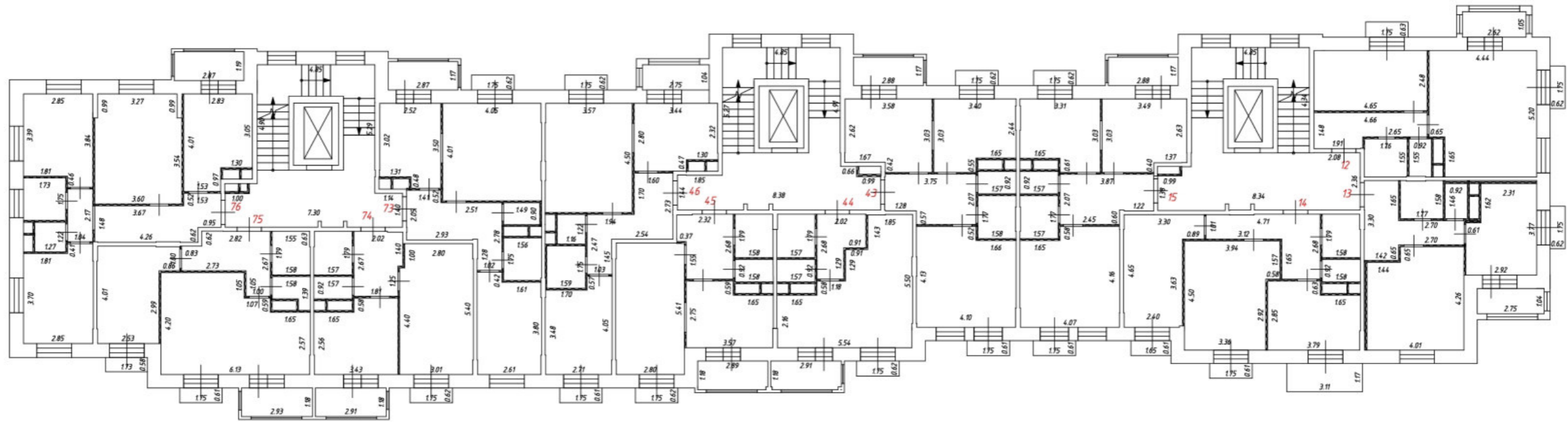


Условные обозначения:


- 1 — номер помещения
- 650 — линейный размер
- стена с окном и дверью
- перегородка
- лифт
- балкон
- лоджия
- лестница
- пандус
- приямок
- конструкция транзитных коммуникация

План этажа

4 этаж

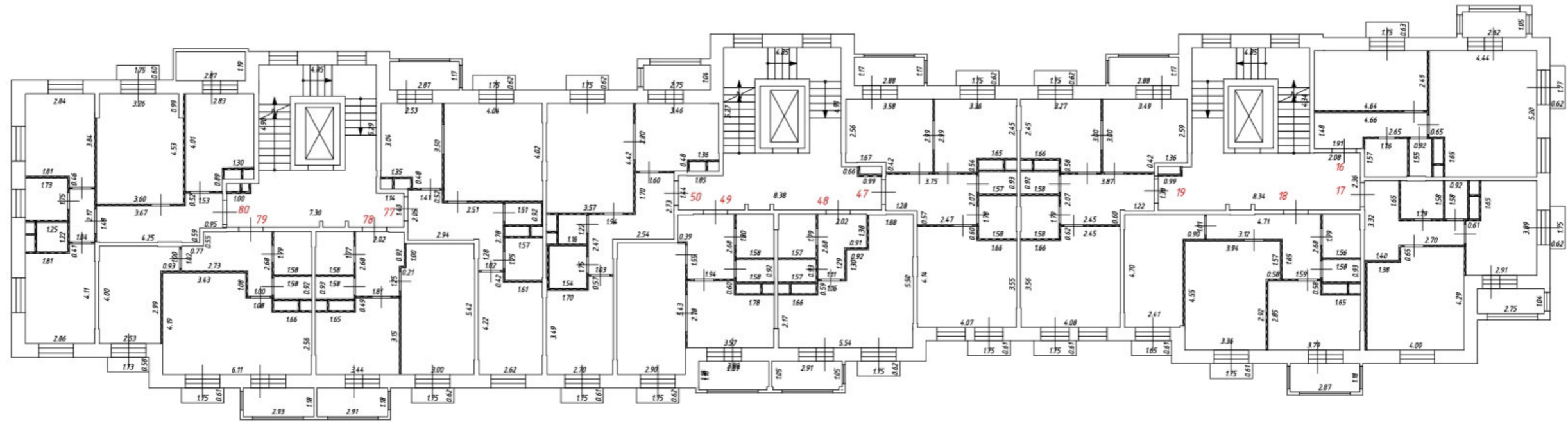


Условные обозначения:

- 1 — номер помещения
- 650 — линейный размер
-  — стена с окном и дверью
-  — перегородка
-  — лифт
-  — балкон
-  — лоджия
-  — лестница
-  — пандус
-  — приямок
-  — конструкция транзитных коммуникация

План этажа

5 этаж

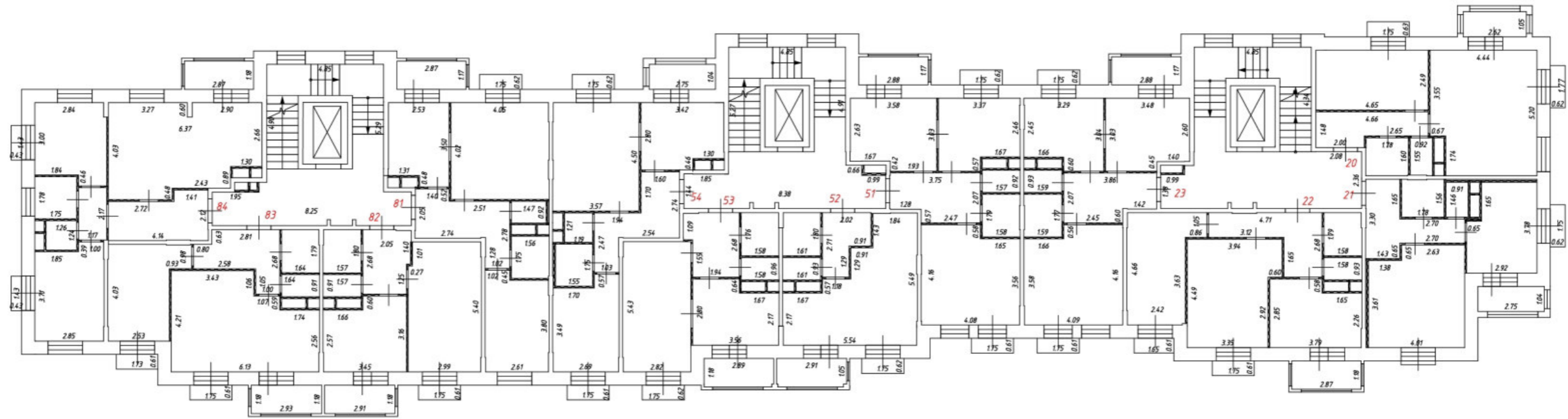


Условные обозначения:












- 1 — номер помещения
- 650 — линейный размер
- стена с окном и дверью
- перегородка
- лифт
- балкон
- лоджия
- лестница
- пандус
- приямок
- конструкция транзитных коммуникация

План этажа

6 этаж

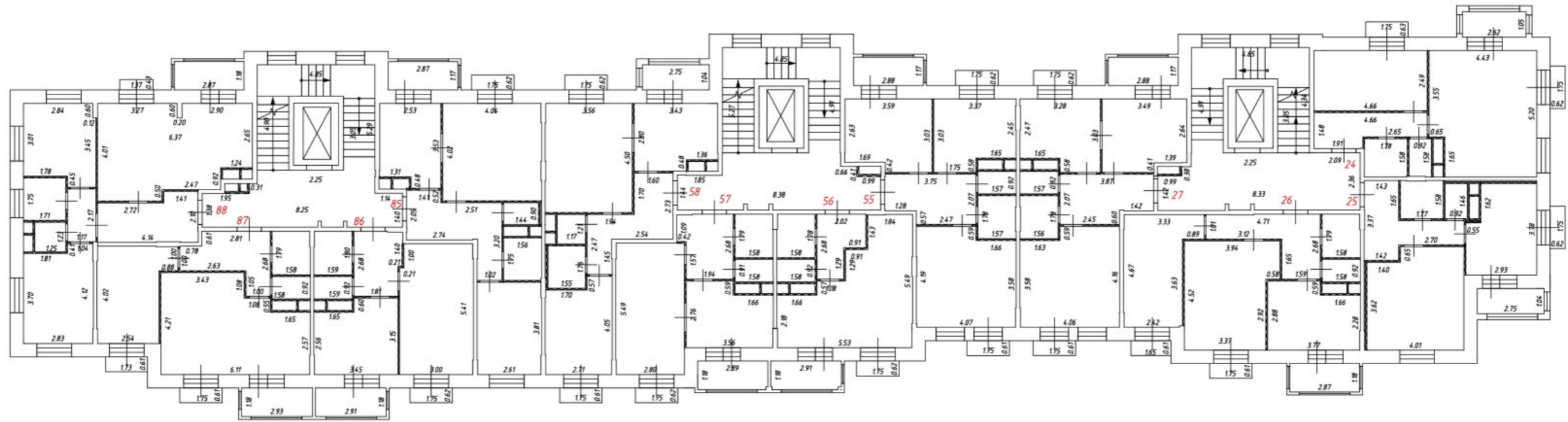


Условные обозначения:

-  - номер помещения
-  - линейный размер
-  - стена с окном и дверью
-  - перегородка
-  - лифт
-  - балкон
-  - лоджия
-  - лестница
-  - пандус
-  - приямок
-  - конструкция транзитных коммуникация

План этажа

7 этаж

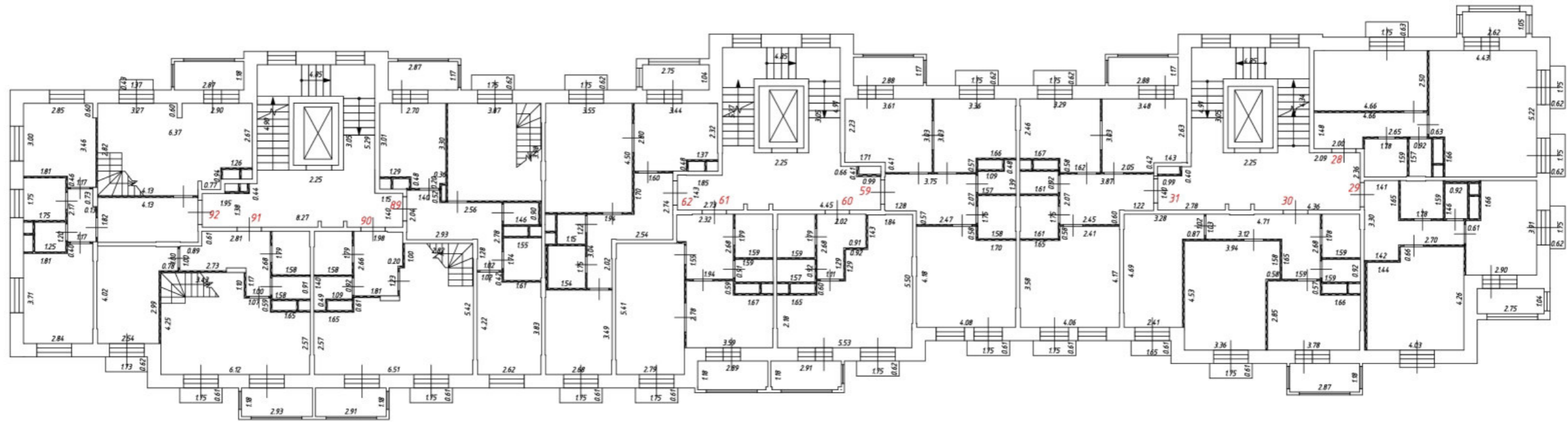


Условные обозначения:


- 1 — номер помещения
- 650 — линейный размер
- стена с окном и дверью
- перегородка
- лифт
- балкон
- лоджия
- лестница
- пандус
- приямок
- конструкция транзитных коммуникация

План этажа

8 этаж

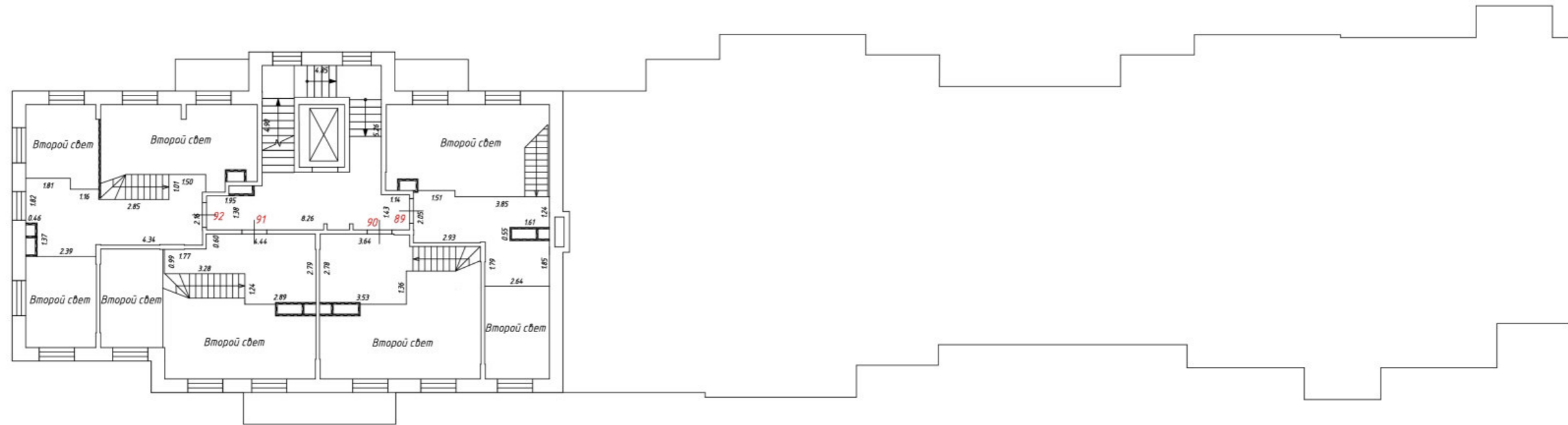


Условные обозначения:

- 1 - номер помещения
- 6.50 - линейный размер
-  - стена с окном и дверью
-  - перегородка
-  - лифт
-  - балкон
-  - лоджия
-  - лестница
-  - пандус
-  - прямой
-  - конструкция транзитных коммуникация

План этажа

9 этаж



Условные обозначения:





**АДМИНИСТРАЦИЯ
ЛЕНИНСКОГО ГОРОДСКОГО ОКРУГА
МОСКОВСКОЙ ОБЛАСТИ**

ПОСТАНОВЛЕНИЕ

от 16.03.2021 № 805

О присвоении адреса

Объект: Жилой комплекс по адресу: Московская область, Ленинский муниципальный район, гп. Видное, г. Видное, в районе 4 км автомобильной дороги М-2 «Крым-Федюково». Жилой дом 12: (Корпуса 1,2).

Заявитель: ППК «Фонд защиты прав граждан - участников долевого строительства».

Адрес заявителя: г. Москва, ул. Воздвиженка, д. 10, пом./ком. XI/18.

Основание для присвоения адреса:

1. Заявление заявителя (вх. 67206 от 26.02.2021 г., P001-2398849939-43125449)
2. Разрешение на строительство от 08.12.2017 № RU50-48-9793-2017.
3. Закон Московской области «Об организации местного самоуправления на территории Ленинского муниципального района» от 19 июля 2019 г. №172/2019-ОЗ.
Рассмотрев представленные документы,

ПОСТАНОВЛЯЮ:

1. Присвоить жилому дому 12 корпус 12.1, расположенному в городе Видное, на земельном участке с кадастровым номером 50:21:0030210:1000, полный адрес: Российская Федерация, Московская область, Ленинский городской округ, город Видное, территория жилой комплекса Видный город, улица имени народной артистки СССР Галины Вишневской, дом 8 корпус 2.
 - 1.1. Сокращенный адрес объекта: Российская Федерация, Московская обл., Ленинский г.о., г. Видное, тер. ЖК Видный город, ул. им. народной артистки СССР Галины Вишневской, д. 8 корп. 2.
 2. До включения муниципального образования Ленинский городской округ в Федеральную информационную адресную систему, для внесения информации об объекте адресации, использовать следующий полный адрес объекта (актуальный в соответствии с ФИАС):
 - Российская Федерация, Московская область, Ленинский муниципальный район, городское поселение Видное, город Видное, территория жилой комплекса Видный город, улица имени народной артистки СССР Галины Вишневской, дом 8 корпус 2.

3. Квартирам в доме 8 корпус 2 присвоить полные адреса: Российская Федерация, Московская область, Ленинский городской округ, город Видное, территория жилой комплекс Видный город, улица имени народной артистки СССР Галины Вишневской, дом 8 корпус 2 и далее номер квартиры в соответствии с документами технической инвентаризации на каждую квартиру.

3.1. Сокращенный адрес квартир: Российская Федерация, Московская обл., Ленинский г.о., г. Видное, тер. ЖК Видный город, ул. им. народной артистки СССР Галины Вишневской, д. 8 корп. 2 и далее номер кв. в соответствии с документами технической инвентаризации на каждую квартиру.

4. Нежилым помещениям в доме 8 корпус 2 присвоить полные адреса: Российская Федерация, Московская область, Ленинский городской округ, город Видное, территория жилой комплекс Видный город, улица имени народной артистки СССР Галины Вишневской, дом 8 корпус 2 и далее номер помещения в соответствии с документами технической инвентаризации на каждое помещение.

4.1. Сокращенный адрес помещений: Российская Федерация, Московская обл., Ленинский г.о., г. Видное, тер. ЖК Видный город, ул. им. народной артистки СССР Галины Вишневской, д. 8 корп. 2 и далее номер помещ. в соответствии с документами технической инвентаризации на каждое помещение.

5. Присвоить жилому дому 12 корпус 12.2, расположенному в городе Видное, на земельном участке с кадастровым номером 50:21:0030210:1000, полный адрес: Российская Федерация, Московская область, Ленинский городской округ, город Видное, территория жилой комплекс Видный город, улица имени народной артистки СССР Галины Вишневской, дом 8 корпус 1.

5.1. Сокращенный адрес объекта: Российская Федерация, Московская обл., Ленинский г.о., г. Видное, тер. ЖК Видный город, ул. им. народной артистки СССР Галины Вишневской, д. 8 корп. 1.

6. До включения муниципального образования Ленинский городской округ в Федеральную информационную адресную систему, для внесения информации об объекте адресации, использовать следующий полный адрес объекта (актуальный в соответствии с ФИАС):

- Российская Федерация, Московская область, Ленинский муниципальный район, городское поселение Видное, город Видное, территория жилой комплекс Видный город, улица имени народной артистки СССР Галины Вишневской, дом 8 корпус 1.

7. Квартирам в доме 8 корпус 1 присвоить полные адреса: Российская Федерация, Московская область, Ленинский городской округ, город Видное, территория жилой комплекс Видный город, улица имени народной артистки СССР Галины Вишневской, дом 8 корпус 1 и далее номер квартиры в соответствии с документами технической инвентаризации на каждую квартиру.

7.1. Сокращенный адрес квартир: Российская Федерация, Московская обл., Ленинский г.о., г. Видное, тер. ЖК Видный город, ул. им. народной артистки СССР Галины Вишневской, д. 8 корп. 1 и далее номер кв. в соответствии с документами технической инвентаризации на каждую квартиру.

8. Нежилым помещениям в доме 8 корпус 1 присвоить полные адреса: Российская Федерация, Московская область, Ленинский городской округ, город Видное, территория жилой комплекс Видный город, улица имени народной артистки СССР Галины Вишневской, дом 8 корпус 1 и далее номер помещения в соответствии с документами технической инвентаризации на каждое помещение.

8.1. Сокращенный адрес помещений: Российская Федерация, Московская обл., Ленинский г.о., г. Видное, тер. ЖК Видный город, ул. им. народной артистки СССР Галины Вишневской, д. 8 корп. 1 и далее номер помещ. в соответствии с документами технической инвентаризации на каждое помещение.

9. Обязать застройщика установить на фасадах жилых домов номерные знаки типового образца.

10. Обязать застройщика уведомить собственников жилых и нежилых помещений в домах, а также управляющую компанию о присвоении данных адресов

11. Контроль за выполнением данного постановления оставлено за собой.

Начальник отдела архитектуры

Д.А. Тетерчев

Разослать: управление архитектуры и строительства-1, ППК «Фонд защиты прав граждан - участников долевого строительства»-1, Территориальный отдел Водное «Расторгуево», УК ЖСКХ Домодедовский почтампт УФПС МО «Почта России», МБУ Ленинского городского округа «МФЦ», в дело.



МИНИСТЕРСТВО СТРОИТЕЛЬНОГО КОМПЛЕКСА МОСКОВСКОЙ ОБЛАСТИ

Кому: Общество с ограниченной ответственностью
"Ваш город"

наименование застройщика (фамилия, имя,
отчество – для граждан, полное наименование
организации – для юридических лиц)

142703, Московская область, Ленинский
район, г. Видное, Белокаменное шоссе, д. 20,
комната № 7, ibocharnikov@urbgroup.ru
почтовый индекс и адрес, адрес электронной почты

РАЗРЕШЕНИЕ на строительство

Дата 08.12.2017

№ RU50-48-9793-2017

Министерство строительного комплекса Московской области

(наименование уполномоченного федерального органа исполнительной власти или органа исполнительной власти субъекта Российской Федерации, или органа

местного самоуправления, осуществляющих выдачу разрешения на строительство. Государственная корпорация по атомной энергии "Росатом")

в соответствии со статьей 51 Градостроительного кодекса Российской Федерации разрешает:

1	Строительство объекта капитального строительства	V
	Реконструкцию объекта капитального строительства	
	Работы по сохранению объекта культурного наследия, затрагивающие конструктивные и другие характеристики надежности и безопасности такого объекта	
	Строительство линейного объекта (объекта капитального строительства, входящего в состав линейного объекта)	
	Реконструкцию линейного объекта (объекта капитального строительства, входящего в состав линейного объекта)	
2	Наименование объекта капитального строительства (этапа) в соответствии с проектной документацией	Жилой комплекс по адресу: Московская область, Ленинский муниципальный район, г.п. Видное, г. Видное, в районе 4 км автомобильной дороги М-2 «Крым-Федюково». Жилой дом № 12 (корпуса 1,2)

	Наименование организации, выдавшей положительное заключение экспертизы проектной документации, и в случаях, предусмотренных законодательством Российской Федерации, реквизиты приказа об утверждении положительного заключения государственной экологической экспертизы	ООО «Экспертстройинжиниринг»
	Регистрационный номер и дата выдачи положительного заключения экспертизы проектной документации и в случаях, предусмотренных законодательством Российской Федерации, реквизиты приказа об утверждении положительного заключения государственной экологической экспертизы	№50-2-1-3-0027-17 от 13.02.2017; №50-2-1-2-0274-17 от 01.09.2017 (корректировка)
3	Кадастровый номер земельного участка (земельных участков), в пределах которого (которых) расположен или планируется расположение объекта капитального строительства	50:21:0030210:1000
	Номер кадастрового квартала (кадастровых кварталов), в пределах которого (которых) расположен или планируется расположение объекта капитального строительства	50:21:0030210
	Кадастровый номер реконструируемого объекта капитального строительства	-
3.1	Сведения о градостроительном плане земельного участка	№ RU50503101-MSK002188 утвержден Министерством строительного комплекса Московской области от 30.05.2017 №Г48/01930-17
3.2	Сведения о проекте планировки и проекте межевания территории	утвержден постановлением Администрации муниципального образования сельское поселение Булатниковское от 13.03.2014.№30; утвержден распоряжением Администрации Ленинского муниципального района Московской области от 01.04.2014 №167-р/о
3.3	Сведения о проектной документации объекта капитального строительства, планируемого к строительству, реконструкции, проведению работ сохранения объекта культурного наследия, при которых затрагиваются конструктивные и другие характеристики надежности и безопасности объекта	ООО «ИнженерПроект», ООО «Архитектурная мастерская М. Агаянца»
4	Краткие проектные характеристики для строительства, реконструкции объекта капитального строительства, объекта культурного наследия, если при проведении работ по сохранению объекта культурного наследия затрагиваются конструктивные и другие характеристики надежности и безопасности такого объекта:	
	Наименование объекта капитального строительства, входящего в состав имущественного комплекса, в соответствии с проектной документацией:	

Корпус № 12.1			
Общая площадь (кв. м):	6530,30	Площадь участка (кв. м):	293055,00
Объем (куб. м):	23695,60	в том числе подземной части (куб. м):	2480,00
Количество этажей (шт.):	9	Высота (м):	32,32
Количество подземных этажей (шт.):	1	Вместимость (чел.):	-
Площадь застройки (кв. м):	959,60		
Иные показатели:	<p>Количество секций (шт.) - 3; Общая площадь квартир (без учета балконов) - 3993,40 кв.м; Общая площадь квартир (с учетом балконов с понижающим коэффициентом) - 4124,90 кв.м; Количество квартир (шт.) - 92, в т.ч.: однокомнатных - 31, двухкомнатных - 51, трехкомнатных - 6, однокомнатных с антресолями - 1, двухкомнатных с антресолями - 2, трехкомнатных с антресолями - 1; Общая площадь помещений коммерческого назначения - 132,00 кв.м; Количество/общая площадь кладовых - 30/119,90 шт./кв.м; Общая площадь помещений общего пользования 1335,40 кв.м; Общая площадь технических помещений - 132,30 кв.м;</p> <p>Площадь застройки БКТП - 25,94 кв.м; Площадь застройки подпорных стен - 61,14 кв.м; Включая инженерно-техническое обеспечение объекта капитального строительства</p>		
Корпус № 12.2			
Общая площадь (кв. м):	14213,60	Площадь участка (кв. м):	293055,00
Объем (куб. м):	50881,10	в том числе подземной части (куб. м):	5469,80
Количество этажей (шт.):	8-9	Высота (м):	31,55

Количество подземных этажей (шт.):	1	Вместимость (чел.):	-
Площадь застройки (кв. м):	2095,90		
Иные показатели:	<p>Количество секций (шт.) - 7; Общая площадь квартир (без учета балконов) - 8545,90 кв.м; Общая площадь квартир (с учетом балконов с понижающим коэффициентом) - 8874,50 кв.м; Количество квартир (шт.) - 219, в т.ч.: однокомнатных - 124, двухкомнатных - 74, трехкомнатных - 8, четырёхкомнатных - 5, однокомнатных с антресолями - 4, двухкомнатных с антресолями - 3, трехкомнатных с антресолями - 1; Количество/общая площадь кладовых - 91/380,70 шт./кв.м; Общая площадь помещений общего пользования 3080,00 кв.м; Общая площадь технических помещений - 202,50 кв.м;</p> <p>Включая инженерно-техническое обеспечение объекта капитального строительства</p>		
5	Адрес (местоположение) объекта:	Московская область, Ленинский муниципальный район, г.п. Видное, г. Видное, в районе 4 км автомобильной дороги М-2 «Крым-Федюково»	
6	Краткие проектные характеристики линейного объекта: -		
	Категория: (класс)	-	
	Протяженность:	-	
	Мощность (пропускная способность, грузооборот, интенсивность движения):	-	
	Тип (КЛ, ВЛ, КВЛ), уровень напряжения линий электропередачи	-	
	Перечень конструктивных элементов, оказывающих влияние на безопасность:	-	
	Иные показатели :	-	

Срок действия настоящего разрешения – до **08.01.2020** в соответствии с
Раздел 6 «Проект организации строительства» 165-12/12-12-ПОС

**Первый заместитель
строительного комплекса
Московской области**

(должность уполномоченного
лица органа, осуществляющего
выдачу разрешения на строительство)
08.12.2017



ДОКУМЕНТ ПОДПИСАН
ЭЛЕКТРОННОЙ ПОДПИСЬЮ

Сертификат:
331040142612044546969829479907315375433
Владелец: Федотова Инна Аркадьевна
Действителен: с 23.05.2017 по 23.08.2018

И.А. Федотова
(расшифровка подписи)



ДУБЛИКАТ ДОКУМЕНТА
ПОДПИСАН
ЭЛЕКТРОННОЙ ПОДПИСЬЮ

Сертификат: 67859585866120136448333532540286489384
Владелец: Федотова Инна Аркадьевна
Действителен: с 09.02.2018 по 09.05.2019

На основании заявления ФОНД «СПЕЦИАЛЬНЫЕ ПРОЕКТЫ ФОНДА ЗАЩИТЫ ПРАВ ГРАЖДАН – УЧАСТНИКОВ ДОЛЕВОГО СТРОИТЕЛЬСТВА» от 20.05.2019 № P001-2360362388-24435314 о внесении изменений в разрешение на строительство № RU50-48-9793-2017 от 08.12.2017 выданного Министерством строительного комплекса Московской области (далее – разрешение на строительство) внести в разрешение на строительство следующее(-ие) изменение(-я):

- в связи с приобретением физическим или юридическим лицом прав на земельный участок, в отношении, которого прежнему правообладателю земельного участка выдано разрешение на строительство внести в разрешение на строительство следующее изменение(-я):

На титульном листе разрешения на строительство поле «наименование застройщика (фамилия, имя, отчество – для граждан, полное наименование организации – для юридических лиц), почтовый индекс и адрес, адрес электронной почты» изложить в следующей редакции: Фонд «Специальные проекты Фонда защиты прав граждан – участников долевого строительства»

125009, г. Москва, ул. Воздвиженка, д. 10, пом. XI, ком. 179 kid@tz-dom.ru

**Министр жилищной
политики Московской
области**

(должность уполномоченного
лица органа, осуществляющего
выдачу разрешения на строительство)
28.05.2019



И.А. Федотова
(расшифровка подписи)

На основании заявления ФОНД «СПЕЦИАЛЬНЫЕ ПРОЕКТЫ ФОНДА ЗАЩИТЫ ПРАВ ГРАЖДАН – УЧАСТНИКОВ ДОЛЕВОГО СТРОИТЕЛЬСТВА» от 17.12.2019 № P001-2360362388-31960146 о внесении изменений в разрешение на строительство № RU50-48-9793-2017 от 08.12.2017 выданного Министерством строительного комплекса Московской области (далее – разрешение на строительство) внести в разрешение на строительство следующее(-ие) изменение(-я):

- в связи с продлением срока действия разрешения на строительство внести следующее изменение(-я):

Действие настоящего разрешения на строительство продлено до 08.02.2021

**Первый заместитель
министра жилищной
политики Московской
области**

(должность уполномоченного
лица органа, осуществляющего
выдачу разрешения на строительство)

25.12.2019



Л.В. Ращепкина
(расшифровка подписи)

На основании заявления ПУБЛИЧНО-ПРАВОВАЯ КОМПАНИЯ "ФОНД ЗАЩИТЫ ПРАВ ГРАЖДАН - УЧАСТНИКОВ ДОЛЕВОГО СТРОИТЕЛЬСТВА" от 25.09.2020 № P001-9918319777-38957525 о внесении изменений в разрешение на строительство № RU50-48-9793-2017 от 08.12.2017 выданного Министерством строительного комплекса Московской области (далее – разрешение на строительство) внести в разрешение на строительство следующее(-ие) изменение(-я):

- в связи с приобретением физическим или юридическим лицом прав на земельный участок, в отношении, которого прежнему правообладателю земельного участка выдано разрешение на строительство внести в разрешение на строительство следующее изменение(-я):

На титульном листе разрешения на строительство поле «наименование застройщика (фамилия, имя, отчество – для граждан, полное наименование организации – для юридических лиц), почтовый индекс и адрес, адрес электронной почты» изложить в следующей редакции: ПУБЛИЧНО-ПРАВОВАЯ КОМПАНИЯ "ФОНД ЗАЩИТЫ ПРАВ ГРАЖДАН – УЧАСТНИКОВ ДОЛЕВОГО СТРОИТЕЛЬСТВА»

125009, ГОРОД МОСКВА, УЛИЦА ВОЗДВИЖЕНКА, ДОМ 10, ПОМ./КОМ. XI/18

**Первый заместитель
министра жилищной
политики Московской
области**

(должность уполномоченного
лица органа, осуществляющего
выдачу разрешения на строительство)
29.09.2020



Л.В. Ращепкина
(расшифровка подписи)

На основании заявления ПУБЛИЧНО-ПРАВОВОЙ КОМПАНИИ "ФОНД ЗАЩИТЫ ПРАВ ГРАЖДАН - УЧАСТНИКОВ ДОЛЕВОГО СТРОИТЕЛЬСТВА" от 21.01.2021 № P001-9918319777-42133246 о внесении изменений в разрешение на строительство № RU50-48-9793-2017 от 08.12.2017 выданного Министерством строительного комплекса Московской области (далее – разрешение на строительство) внести в разрешение на строительство следующее(-ие) изменение(-я):

- в связи с продлением срока действия разрешения на строительство внести следующее изменение(-я):

Действие настоящего разрешения на строительство продлено до 31.07.2021

**Первый заместитель
министра жилищной
политики Московской
области**

(должность уполномоченного
лица органа, осуществляющего
выдачу разрешения на строительство)
27.01.2021



Л.В. Ращепкина
(расшифровка подписи)

ВЫПИСКА
из государственного адресного реестра об адресе объекта адресации

Лист №	1	Всего листов:	5
20.02.2023		№ FV-230220-911895	
Здание/сооружение			
(вид объекта адресации)			

1. Сведения об адресе объекта адресации:

1.1	Уникальный регистрационный номер адреса объекта адресации в государственном адресном реестре	bc8f2287-3a18-4b8d-b108-ad9bac6b6f66	
1.2	Дата последнего обновления записи в государственном адресном реестре	22.05.2021	
1.3	Характер сведений государственного адресного реестра (статус записи об объекте)	Актуальная запись	
1.4	Адрес объекта адресации:		
	Страна	Российская Федерация	
	Субъект Российской Федерации	Московская область	
		(наименование)	
	Федеральная территория		
		(наименование)	
	Муниципальный район		
		(наименование)	
	Муниципальный округ		
		(наименование)	
	Городской округ	Ленинский	
		(наименование)	
	Внутригородская территория города федерального значения		
	(наименование)		
Городское поселение			
	(наименование)		
Сельское поселение			
	(наименование)		
Внутригородской район городского округа			
	(наименование)		
Населенный пункт	Город	Видное	
	(вид)	(наименование)	

Лист №	2	Всего листов:	5
1.4	Элемент планировочной структуры	Территория	ЖК Видный город
		(тип)	(наименование)
	Элемент улично-дорожной сети	Улица	имени народной артистки СССР Галины Вишневской
		(тип)	(наименование)
	Земельный участок		(номер)
	Здание (строение), сооружение	Дом	8
		(тип)	(номер)
		Корпус	2
		(тип)	(номер)
	Помещение в пределах здания (сооружения)		(номер)
		(тип)	(номер)
	Помещение в пределах квартиры		(номер)
		(тип)	(номер)
	Машино-место		(номер)
1.5	Запись в государственном адресном реестре сделана на основании		
	Постановление О присвоении адреса	16.03.2021	№805
	(наименование основания)		
	Дата внесения записи в государственный адресный реестр		22.05.2021
1.6	Дополнительные сведения:		
	Кадастровый номер объекта недвижимости		
	Почтовый индекс		142702
	Код по ОКТМО		46707000001
	Иные сведения		

2. Предыдущие (измененные, аннулированные) сведения об адресе объекта адресации:

Количество предыдущих записей государственного адресного реестра по адресу объекта адресации	1
	(количество)


Лист №	3	Всего листов:	5
2.1	По записи	1 <small>(порядковый номер записи)</small>	
2.1.1	Уникальный регистрационный номер адреса объекта адресации в государственном адресном реестре	bc8f2287-3a18-4b8d-b108-ad9bac6b6f66	
2.1.2	Дата последнего обновления записи в государственном адресном реестре	22.05.2021 4:55:29	
2.1.3	Характер сведений государственного адресного реестра (статус записи об объекте)	Историческая запись	
2.1.4	Адрес объекта адресации:		
	Страна	Российская Федерация	
	Субъект Российской Федерации	Московская область <small>(наименование)</small>	
	Федеральная территория	<small>(наименование)</small>	
	Муниципальный район	<small>(наименование)</small>	
	Муниципальный округ	<small>(наименование)</small>	
	Городской округ	Ленинский <small>(наименование)</small>	
	Внутригородская территория города федерального значения	<small>(наименование)</small>	
	Городское поселение	<small>(наименование)</small>	
	Сельское поселение	<small>(наименование)</small>	
	Внутригородской район городского округа	<small>(наименование)</small>	
	Населенный пункт	город <small>(вид)</small>	Видное <small>(наименование)</small>
	Элемент планировочной структуры	территория <small>(тип)</small>	ЖК Видный город <small>(наименование)</small>
	Элемент улично-дорожной сети	улица <small>(тип)</small>	имени народной артистки СССР Галины Вишневской <small>(наименование)</small>
	Земельный участок	<small>(номер)</small>	
	Здание (строение), сооружение	дом <small>(тип)</small>	8 <small>(номер)</small>

Лист №	4	Всего листов:	5
Здание (строение), сооружение	корпус	2	
	(тип)	(номер)	
Помещение в пределах здания (сооружения)	(тип)	(номер)	
	(тип)	(номер)	
Помещение в пределах квартиры	(тип)	(номер)	
	(тип)	(номер)	
Машино-место	(номер)		
	(номер)		
2.1.5	Запись в государственном адресном реестре сделана на основании		
	Постановление О присвоении адреса	16.03.2021 0:00:00	№805
	(наименование основания)		
	Дата внесения записи в государственный адресный реестр	06.04.2021 16:18:15	
2.1.6	Дополнительные сведения:		
	Кадастровый номер объекта недвижимости		
	Почтовый индекс		
	Код ОКТМО	46707000001	
	Иные сведения		

3. Сведения об органе, изготовившем выписку из государственного адресного реестра

3.1	Наименование территориального органа Федеральной налоговой службы
	МЕЖРАЙОННАЯ ИНСПЕКЦИЯ ФЕДЕРАЛЬНОЙ НАЛОГОВОЙ СЛУЖБЫ № 14 ПО МОСКОВСКОЙ ОБЛАСТИ

Начальник отдела информационных технологий		Коломейченко Кирилл Владимирович
<small>(полное наименование должности)</small>	<small>(подпись)</small>	<small>(инициалы, фамилия)</small>



Подпись и печать кадастрового инженера (при подготовке технического плана в форме бумажного документа): _____

Лист электронных подписей документа

Документ подписан электронной подписью

Марцинкус Владимир Антанас, ПАО "МБКР"
06 марта 2023 г., 18:10:27

*Сертификат ЭП № 3D418E001CAFBC9145B3E0C6CB927E80
Выдан ООО "ТАКСКОМ"
Действителен с 26.09.2022 08:27 по 23.09.2023 12:40 UTC*